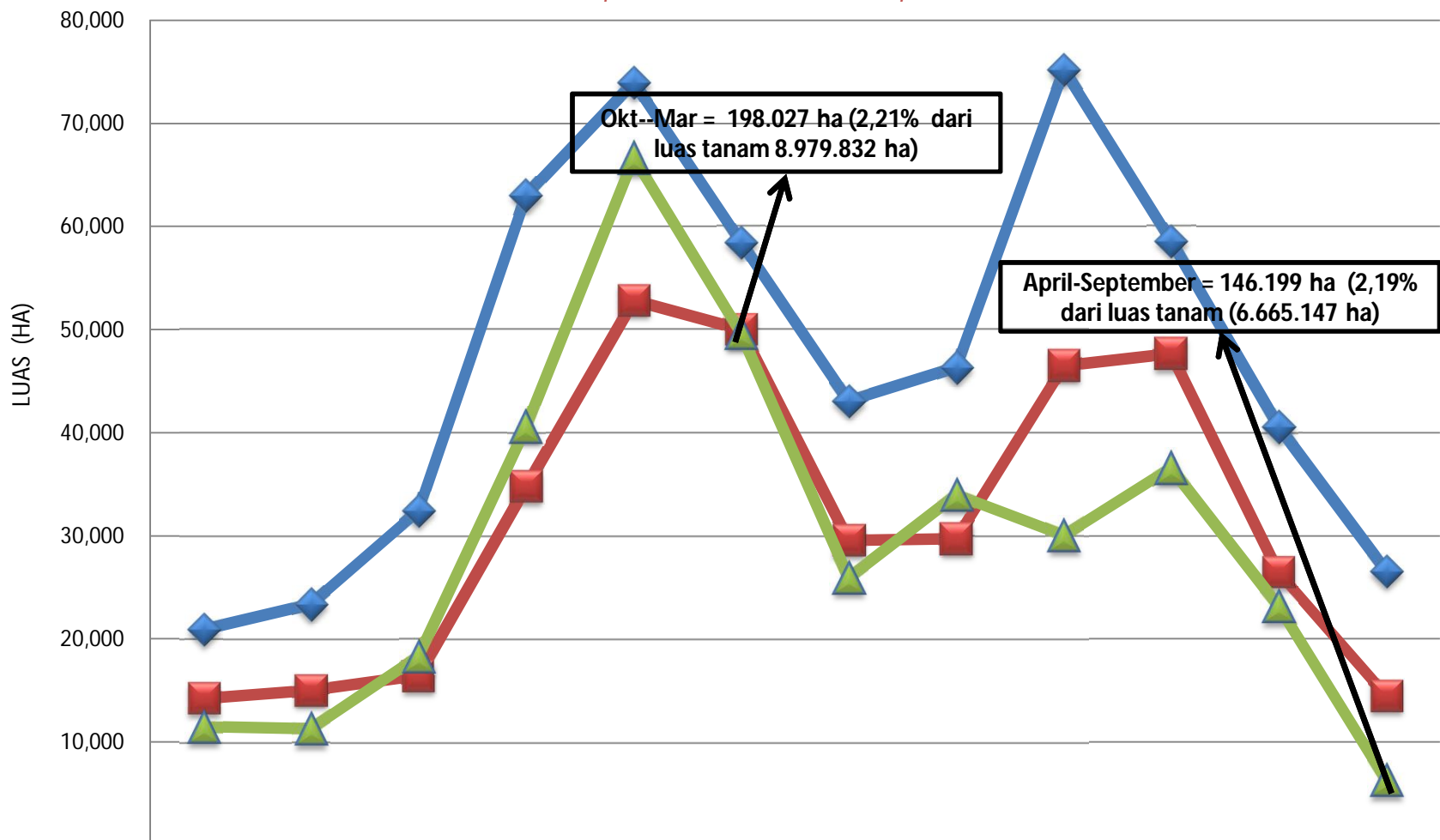


**GRAFIK 1. REALISASI DAN PRAKIRAAN LUAS TANAMAN PADI YANG TERKENA SERANGAN OPT UTAMA DI INDONESIA
MH 2015/2016 & MK 2016, MH 2014/2015 & MK 2015, RERATA 5 MT**



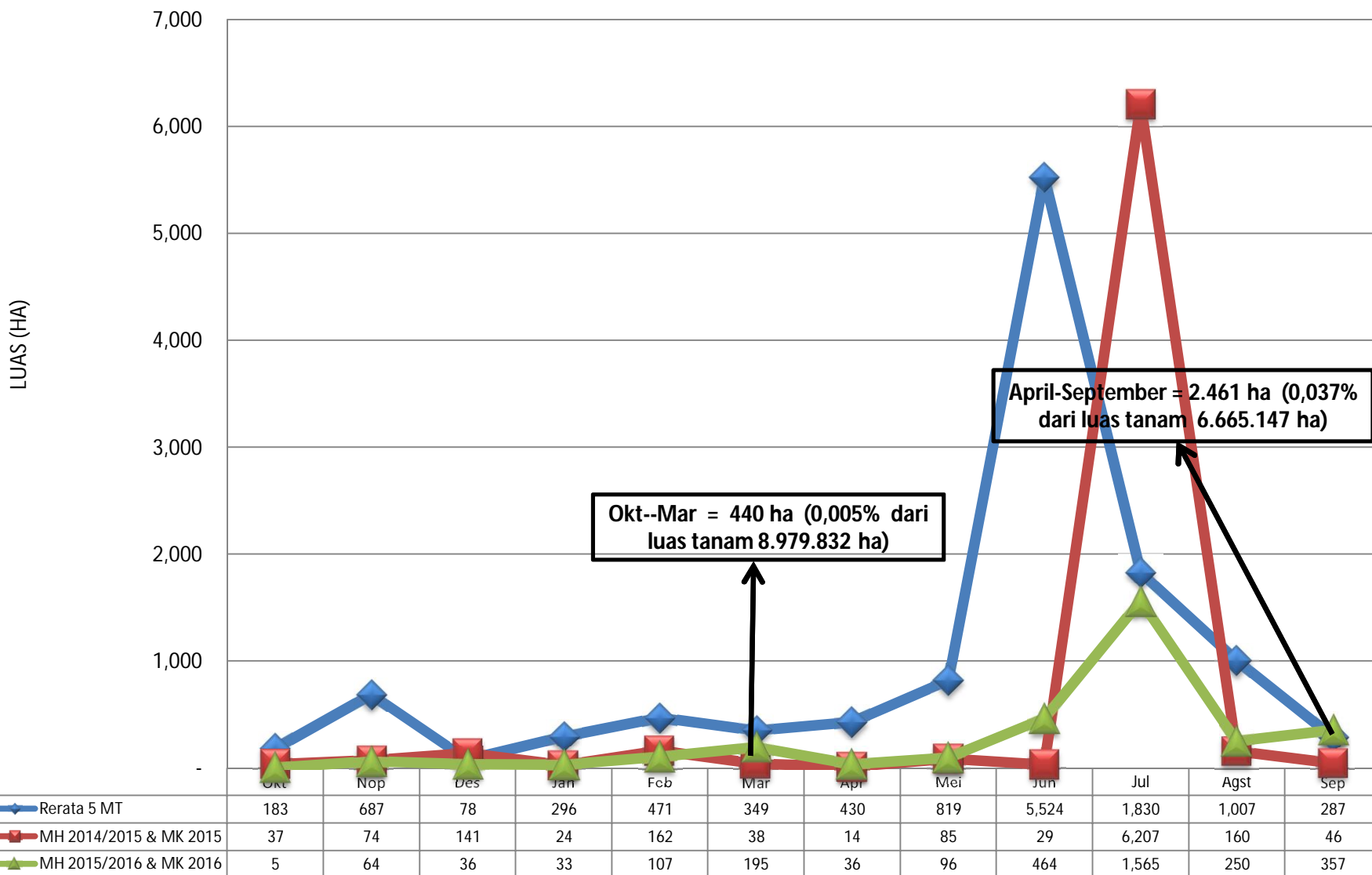
	Okt	Nop	Des	Jan	Feb	Mar	Apr	Mei	Jun	Jul	Agst	Sep
—◆— Rerata 5 MT	20,954	23,384	32,419	63,020	73,971	58,485	43,094	46,346	75,192	58,594	40,562	26,585
—■— MH 2014/2015 & MK 2015	14,243	15,045	16,439	34,799	52,828	49,988	29,582	29,733	46,499	47,664	26,394	14,498
—▲— MH 2015/2016 & MK 2016	11,506	11,299	18,339	40,579	66,650	49,653	25,939	33,969	30,048	36,574	23,158	6,311

Keterangan :

- Realisasi MH 2015/2016 & MK 2016 (Oktober – September)
- Periode laporan 12 Oktober 2016

= 344.226 Ha (2,20% dari luas tanam 15.644.979 Ha)

**GRAFIK 2. REALISASI DAN PRAKIRAAN LUAS TANAMAN PADI YANG PUSO AKIBAT SERANGAN OPT UTAMA DI INDONESIA
MH 2015/2016 & MK 2016, MH 2014/2015 & MK 2015, RERATA 5 MT**

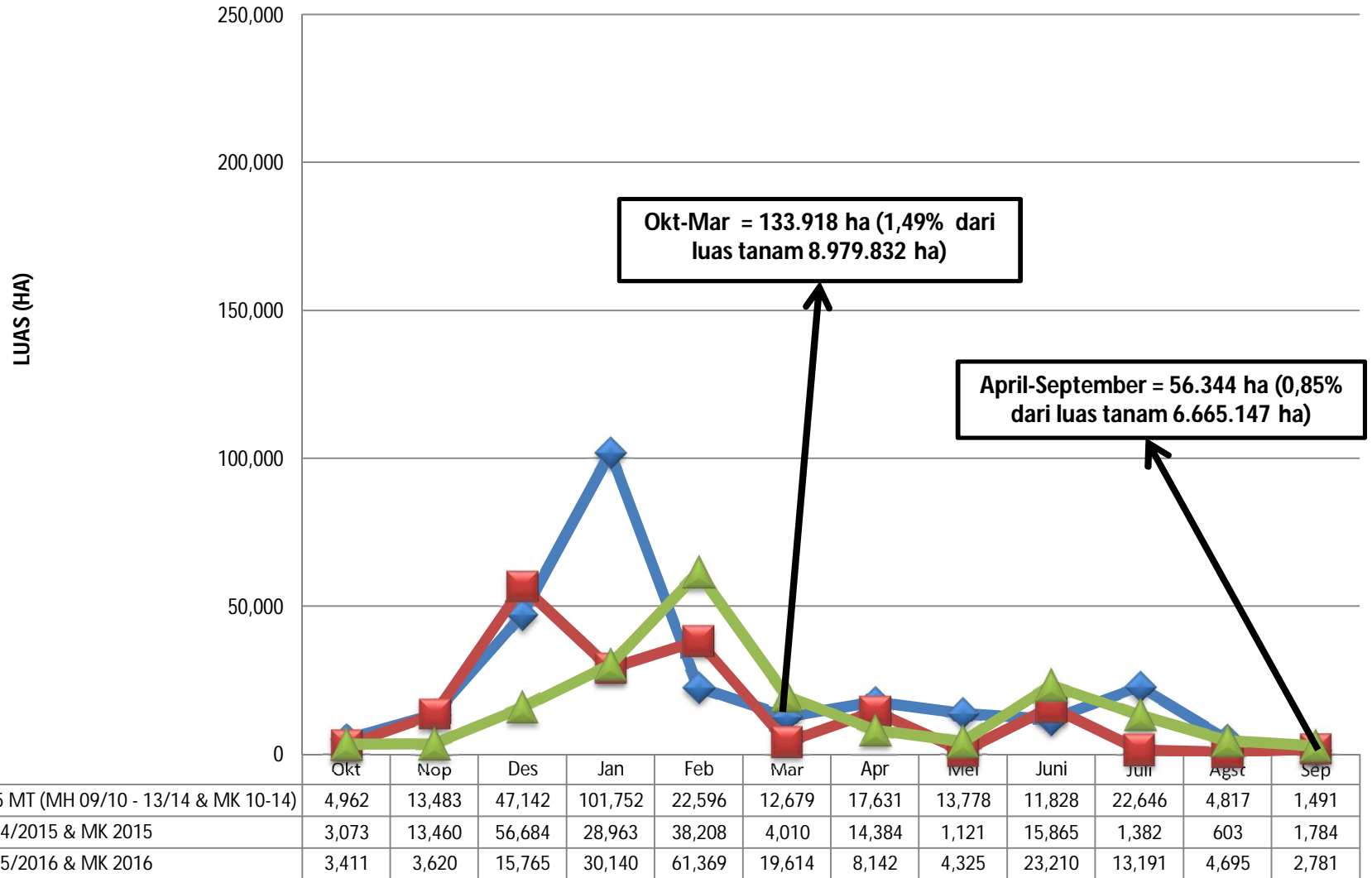


Keterangan :

- Realisasi MH 2015/2016 & MK 2016 (Oktober -- September)
- Periode laporan 12 Oktober 2016

= 2.901 Ha (0,019% dari luas tanam 15.644.979 Ha)

**GRAFIK 3. REALISASI DAN PRAKIRAAN LUAS TANAMAN PADI TERKENA BANJIR DI INDONESIA
MH 2015/2016 & MK 2016, MH 2014/2015 & MK 2015, RERATA 5 MT**

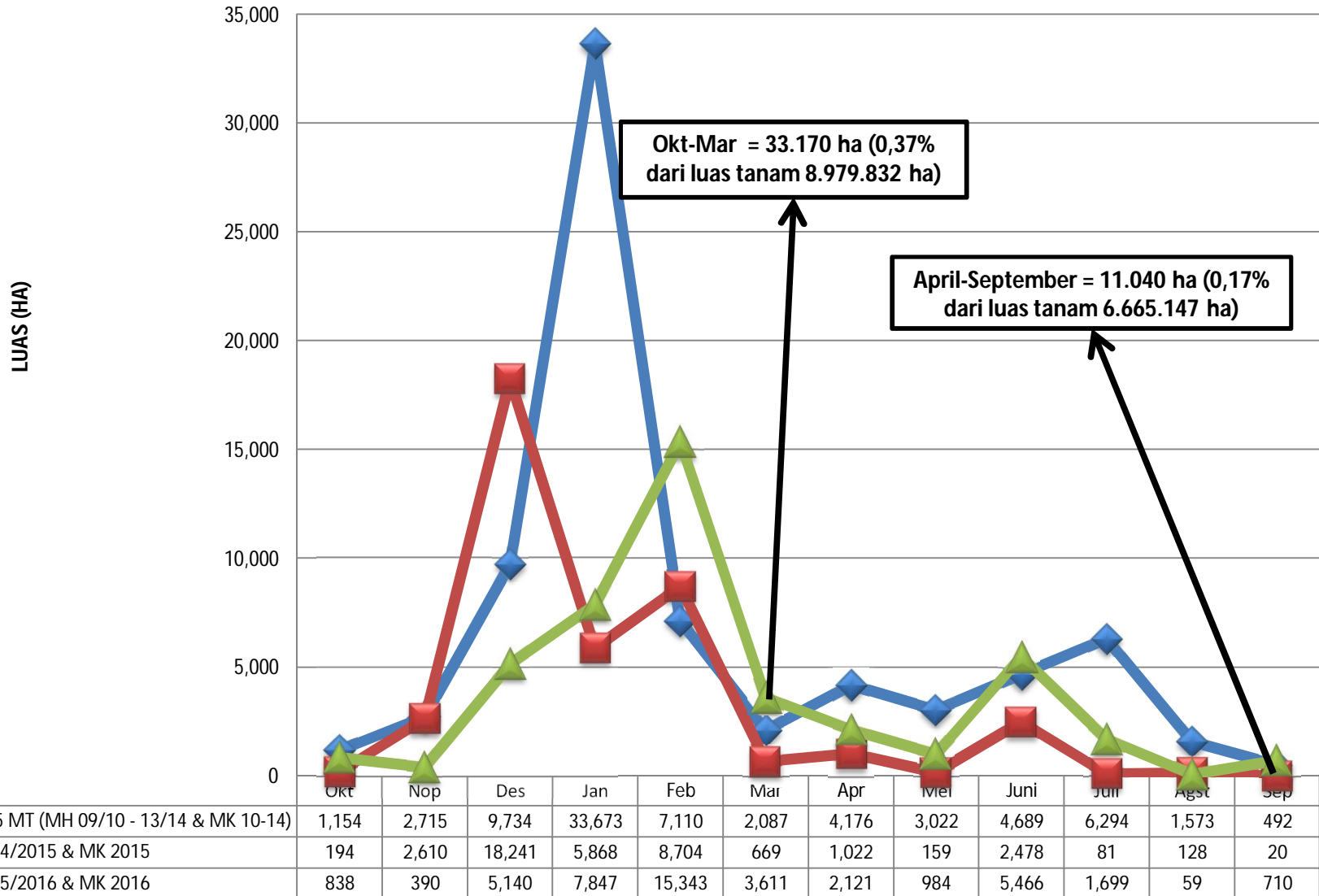


Keterangan :

- Realisasi MH 2015/2016 & MK 2016 (Oktober -- September)
- Periode laporan 12 Oktober 2016

= 190.262 Ha (1,22% dari luas tanam 15.644.979 Ha)

**GRAFIK 4. REALISASI DAN PRAKIRAAN LUAS TANAMAN PADI YANG PUSO AKIBAT BANJIR DI INDONESIA
MH 2015/2016 & MK 2016, MH 2014/2015 & MK 2015 DAN RERATA 5 MT**

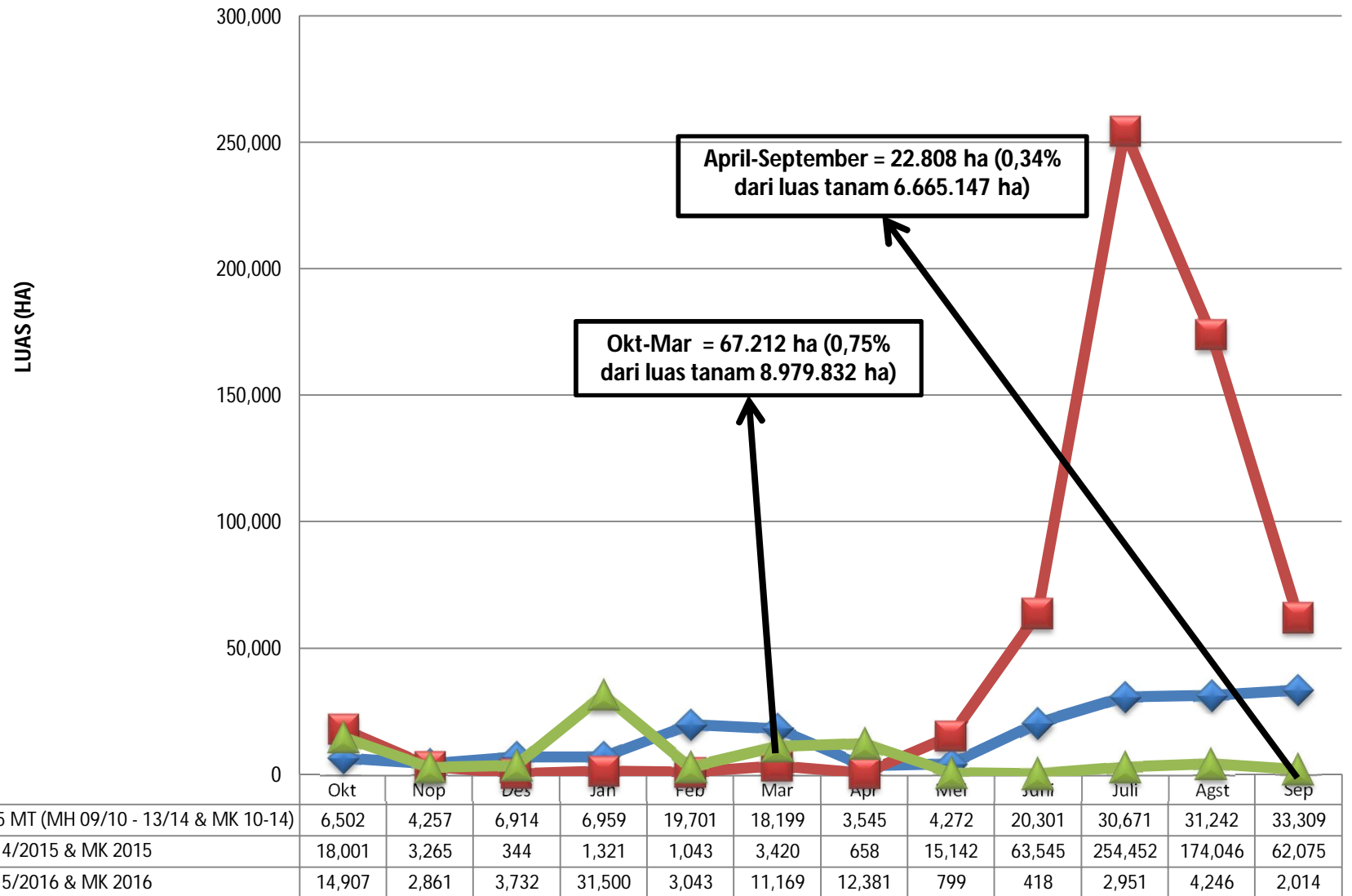


Keterangan :

- Realisasi MH 2015/2016 & MK 2016 (Oktober -- September)
- Periode laporan 12 Oktober 2016

= 44.209 Ha (0,28% dari luas tanam 15.644.979 Ha)

**GRAFIK 5. REALISASI DAN PRAKIRAAN LUAS TANAMAN PADI YANG TERKENA KEKERINGAN DI INDONESIA
MH 2015/2016 & MK 2016, MH 2014/2015 & MK 2015 DAN RERATA 5 MT**

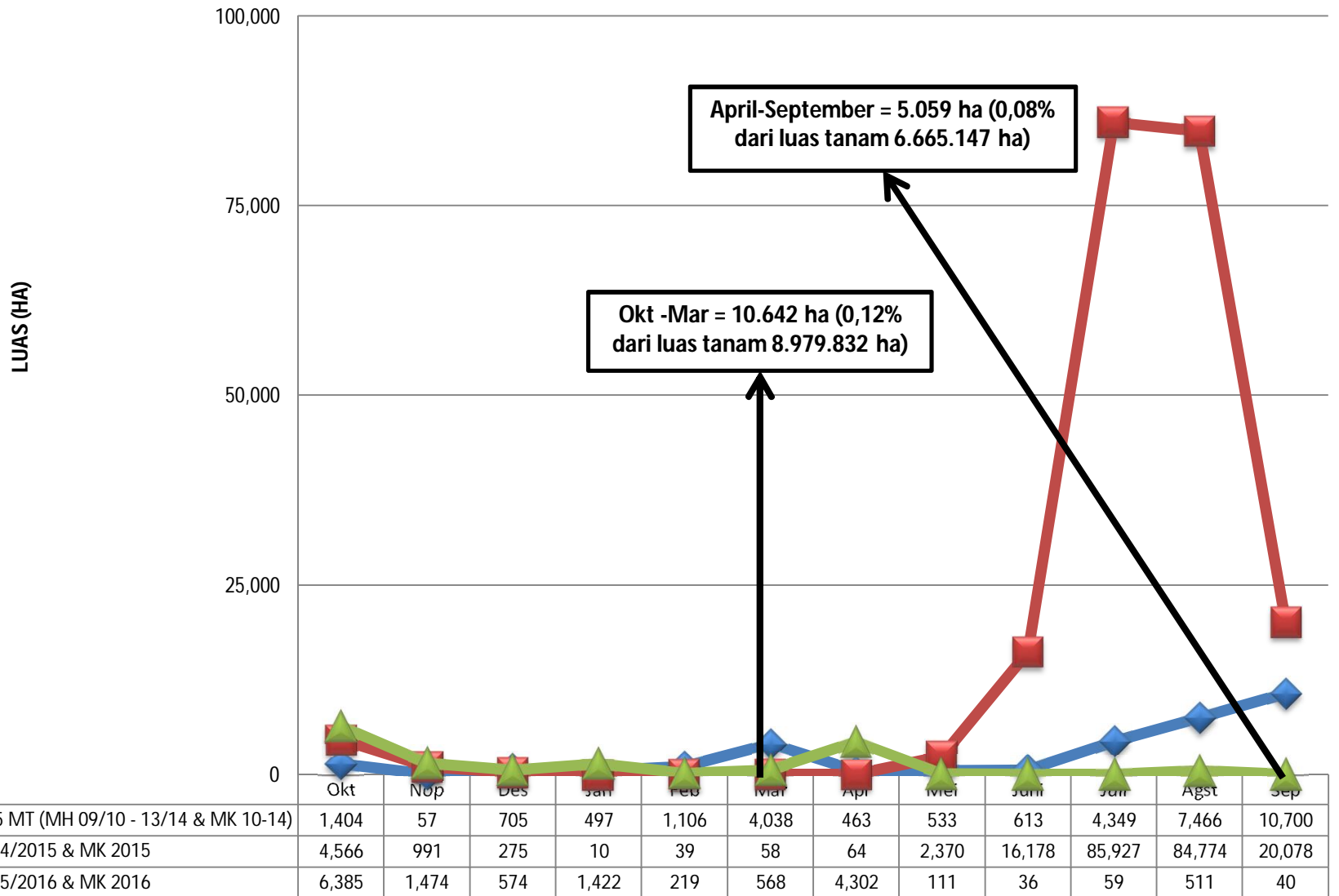


Keterangan :

- Realisasi MH 2015/2016 & MK 2016 (Oktober -- September)
- Periode laporan 12 Oktober 2016

= 90.020 Ha (0,58% dari luas tanam 15.644.979 Ha)

**GRAFIK 6. REALISASI DAN PRAKIRAAN LUAS TANAMAN PADI YANG PUSO AKIBAT KEKERINGAN DI INDONESIA
MH 2015/2016 & MK 2016, MH 2014/2015 & MK 2015 DAN RERATA 5 MT**



Keterangan :

- Realisasi MH 2015/2016 & MK 2016 (Oktober -- September)
- Periode laporan 12 Oktober 2016

= 15.701 Ha (0,10% dari luas tanam 15.644.979 Ha)

**RASIO LUAS SERANGAN OPT DAN DPI TERHADAP LUAS TANAM PADA TANAMAN PADI
MUSIM KEMARAU (MK 2016, MK 2015 DAN RERATA 5 MK), MUSIM HUJAN (MH 2015/2016, MH 2014/2015 DAN RERATA 5 MH) DAN TAHUN (TAHUN 2016,
TAHUN 2015, TAHUN 2014 DAN RERATA 5 TAHUN) DI INDONESIA**

No	URAIAN	Luas Tanam (Ha)	OPT (Ha)		% OPT thdp Luas Tanam		Luas Pengendalian	Luas sembuh	% Luas sembuh thp luas serangan	Banjir (ha)		% banjir thp luas tanam		luas surut	% luas surut thp luas kerusakan	Kekeringan (ha)		% kekeringan thp luas tanam		luas pulih	% luas pulih thp luas kerusakan	Total OPT, Banjir & Kekeringan		% Total OPT, Banjir & Kekeringan Thd Luas Tanam	
			T	P	T	P				T	P	T	P			T	P	T	P			T	P	T	P
I	Musim Kemarau (April-September)																								
	MK 2016	6.665.147 *	146.199	2.461	2,19	0,037	337.225	98.834	67,60	56.344	11.040	0,85	0,17	19.313	34,28	22.808	5.069	0,34	0,08	7.646	33,52	225.351	18.560	3,38	0,28
	MK 2015	5.268.179	194.369	6.540	3,69	0,124	460.903	45.479	23,40	35.139	3.888	0,67	0,07	18.318	52,13	569.917	209.391	10,82	3,97	69.545	12,20	799.425	219.820	15,17	4,17
	Rerata 5 MK (2010-2014)	4.856.217	290.373	9.897	5,98	0,20	160.749			72.191	20.246	1,49	0,42			123.339	24.124	2,54	0,50			485.903	54.268	10,01	1,12
	MK 2016 terhadap MK 2015 (%)		(24,78)	(62,37)						60,35	183,94					(96,00)	(97,58)					(71,81)	(91,56)		
	MK 2016 terhadap Rerata 5 MK (%)		(49,65)	(75,13)						(21,95)	(45,47)					(81,51)	(79,03)					(53,62)	(65,80)		
II	Musim Hujan (Oktober-Maret)																								
	MH 2015/2016	8.979.832 *	198.027	440	2,21	0,005	539.044	122.380	61,80	133.918	33.170	1,49	0,37	61.968	46,27	67.212	10.642	0,75	0,12	25.023	37,23	399.157	44.251	4,45	0,49
	MH 2014/2015	8.303.975	183.343	476	2,21	0,01	556.275			144.397	36.285	1,74	0,44			27.394	5.939	0,33	0,07			355.135	42.700	4,28	0,51
	Rerata 5 MH (2009/2010-2013/2014)	8.159.517	272.234	2.063	3,34	0,03	595.895			202.614	56.473	2,48	0,69			62.532	7.807	0,77	0,10			537.379	66.343	6,59	0,81
	MH 2015/2016 terhadap MH 2014/2015 (%)		8,01	(7,72)						(7,26)	(8,59)					145,35	79,19					12,40	3,63		
	MH 2015/2016 terhadap Rerata 5 MH (%)		(27,26)	(78,69)						(33,90)	(41,26)					7,48	36,30					(25,72)	(33,30)		
III	Tahun (Januari-September)																								
	Tahun 2016	11.599.012 *	303.081	2.796	2,61	0,024	785.880	195.886	64,63	167.466	37.841	1,44	0,33	69.945	41,77	68.520	7.268	0,59	0,06	22.827	33,31	539.068	47.905	4,65	0,41
	Tahun 2015	9.121.622	331.984	6.765	3,64	0,074	827.274	154.398	46,51	106.320	19.128	1,17	0,21	46.615	43,84	575.702	209.498	6,31	2,30	70.810	12,30	1.014.005	235.391	11,12	2,58
	Rerata 5 Thn (2010-2014)	8.146.612	485.849	11.013	5,96	0,14	599.603			209.218	63.116	2,57	0,77			168.198	29.765	2,06	0,37			863.265	103.895	10,60	1,28
	Thn 2016 terhadap Thn 2015 (%)		(8,71)	(58,66)						57,51	97,83					(88,10)	(96,53)					(46,84)	(79,65)		
	Thn 2016 terhadap 5 Thn (%)		(37,62)	(74,61)						(19,96)	(40,05)					(59,26)	(75,58)					(37,55)	(53,89)		
IV	Tahun (Januari-Desember)																								
	Tahun 2015	13.981.580	373.129	6.869	2,67	0,05	1.046.988	190.347	51,01	129.116	25.496	0,92	0,18	57.952	44,88	597.202	217.931	4,27	1,56	80.652	13,51	1.099.446	250.296	7,86	1,79
	Tahun 2014	13.569.481	445.000	2.424	3,28	0,02	1.086.103			338.378	141.045	2,49	1,04			216.345	35.423	1,59	0,26			999.724	178.892	7,37	1,32
	Rerata 5 Thn (2009-2013)	13.482.471	563.088	12.096	4,18	0,09	1.114.423			257.316	64.053	1,91	0,48			182.521	28.920	1,35	0,21			1.002.925	105.069	7,44	0,78
	Thn 2015 terhadap Thn 2014 (%)		(16,15)	183,35						(61,84)	(81,92)					176,04	515,22					9,97	39,91		
	Thn 2015 terhadap 5 Thn (%)		(33,74)	(43,21)						(49,82)	(60,19)					227,20	653,57					9,62	138,22		

Ket: T = Terkena (termasuk puso); P = Puso
 - = tidak ada data; 0 = ada data < 0,5 ha
 *) = Realisasi Tanam (10 Oktober 2016), Sumber : data Upsus
 **) = Termasuk Luas Tanam dan Luas serangan OPT Kalimantan Utara

Jakarta, 12 Oktober 2016
 Direktorat Perlindungan Tanaman Pangan