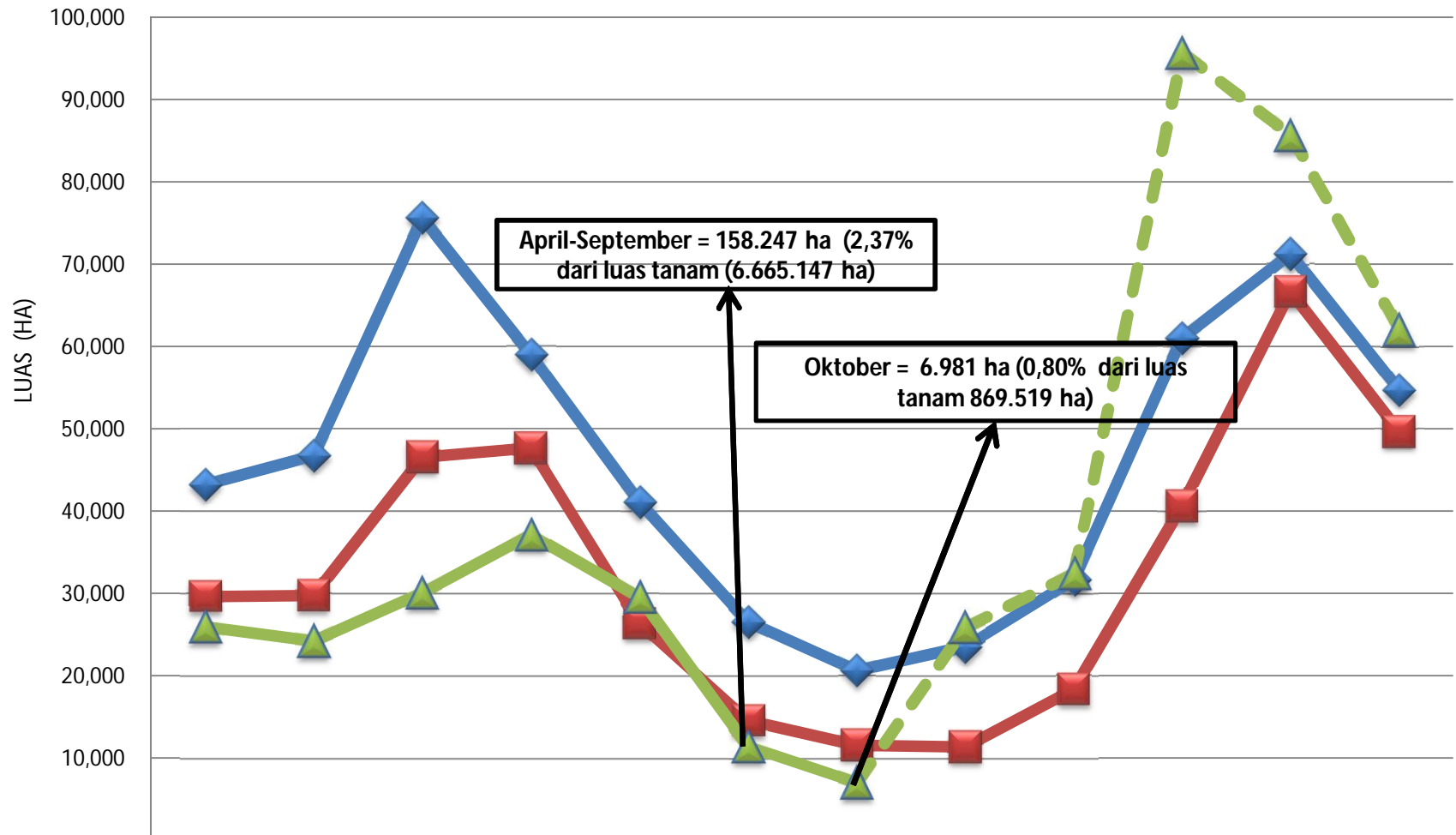


**GRAFIK 1. REALISASI DAN PRAKIRAAN LUAS TANAMAN PADI YANG TERKENA SERANGAN OPT UTAMA DI INDONESIA
MK 2016 & MH 2016/2017, MK 2015 & MH 2015/2016 DAN RERATA 5 MT**



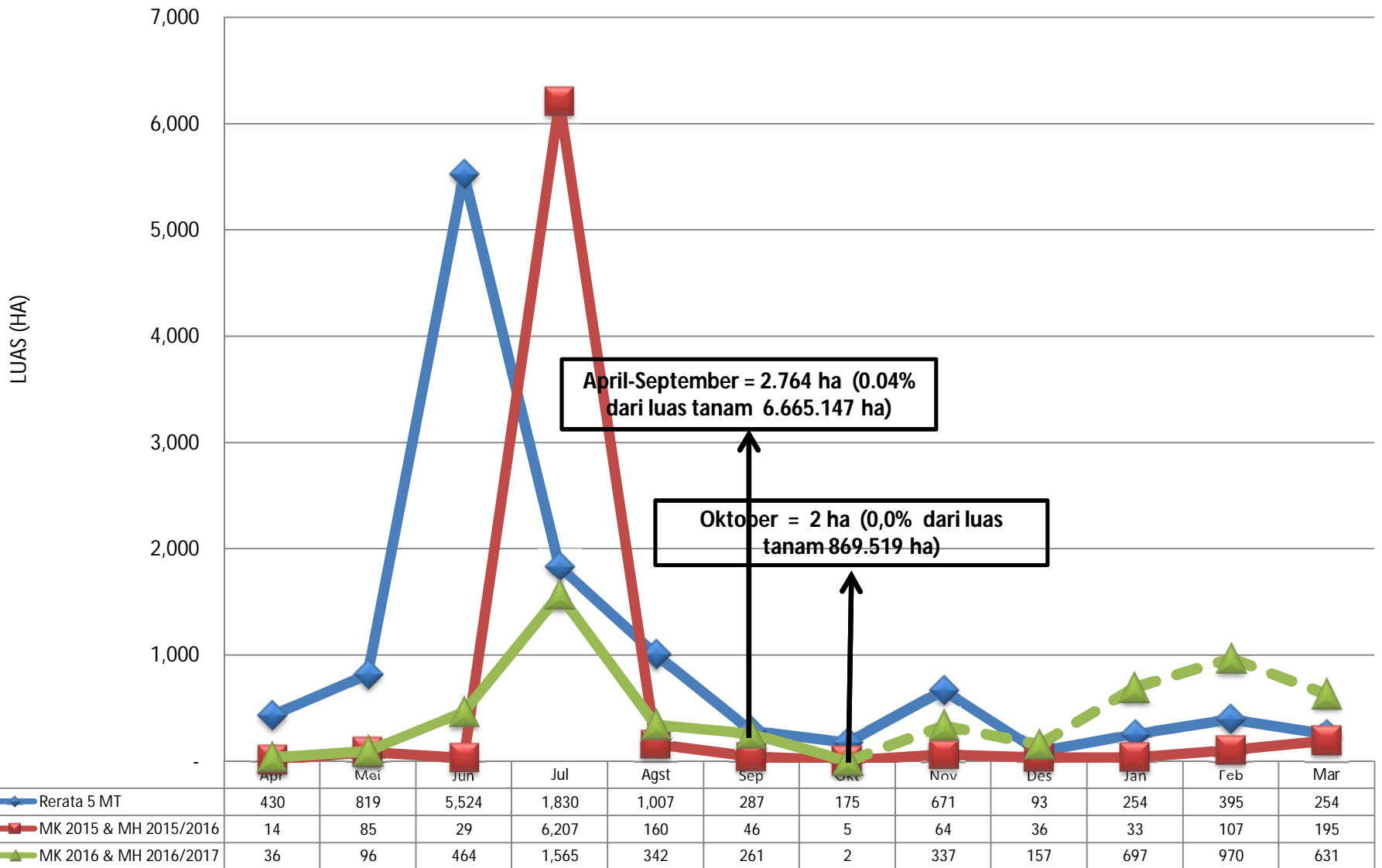
	Apr	Mei	Jun	Jul	Agst	Sep	Okt	Nov	Des	Jan	Feb	Mar
—◆— Rerata 5 MT	43,178	46,723	75,583	59,030	41,030	26,516	20,613	23,542	31,670	61,016	71,257	54,651
—■— MK 2015 & MH 2015/2016	29,582	29,733	46,499	47,664	26,394	14,498	11,506	11,299	18,339	40,579	66,650	49,654
—▲— MK 2016 & MH 2016/2017	25,939	24,168	30,048	37,145	29,545	11,401	6,981	25,867	32,408	95,688	85,702	62,018

Keterangan :

- Realisasi MK 2016 & MH 2016/2017(April -- Oktober)
- —▲—
- Periode laporan 16 November 2016

= 165.228 Ha (2,19% dari luas tanam 7.534.666 Ha)
= Prediksi November -- Maret

**GRAFIK 2. REALISASI DAN PRAKIRAAN LUAS TANAMAN PADI YANG PUSO AKIBAT SERANGAN OPT UTAMA DI INDONESIA
MK 2016 & MH 2016/2017, MK 2015 & MH 2015/2016 DAN RERATA 5 MT**

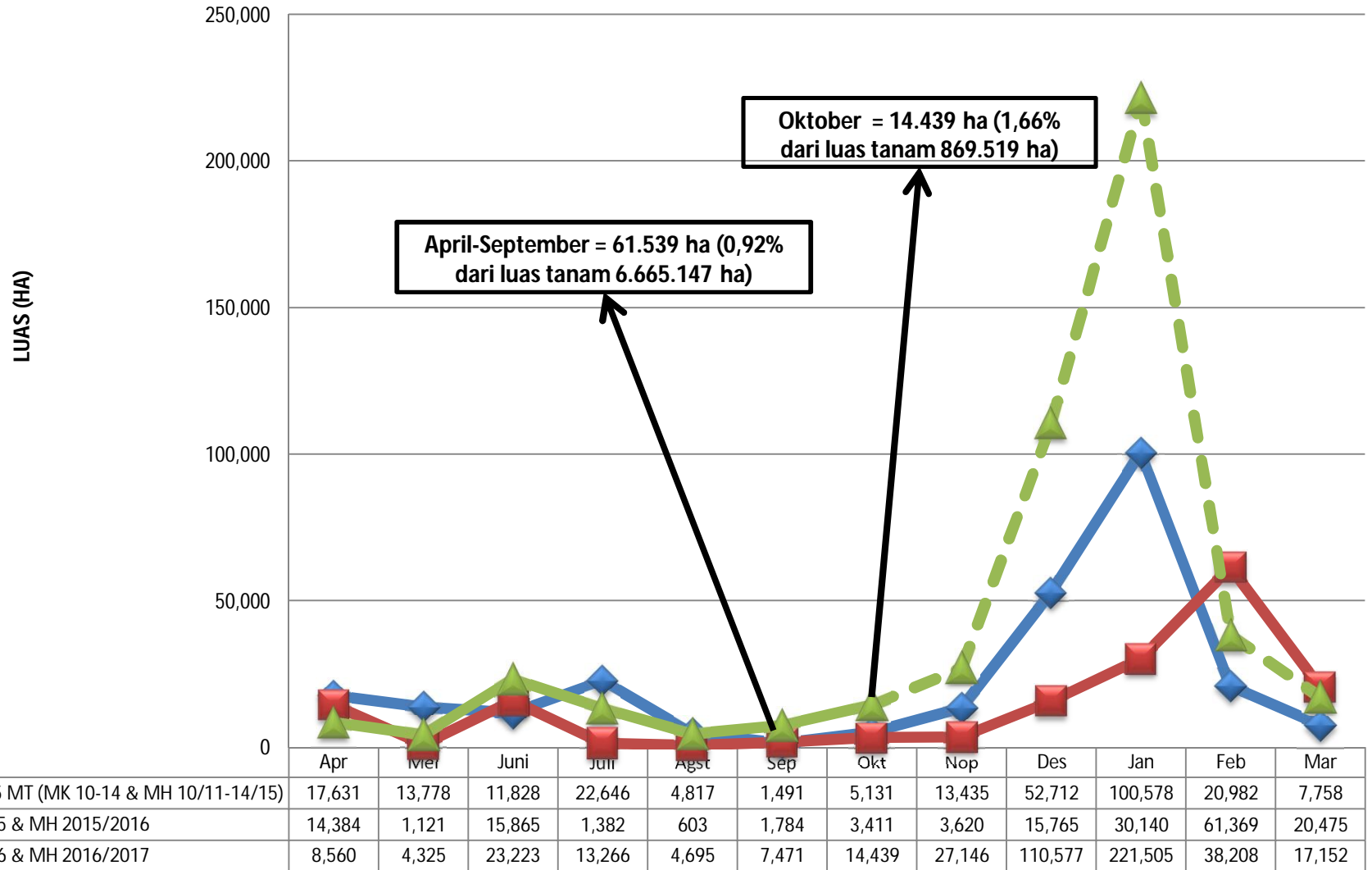


Keterangan :

- Realisasi MK 2016 & MH 2016/2017(April -- Oktober)
- - - - - -
- Periode laporan 16 November 2016

= 2.766 Ha (0,04% dari luas tanam 7.534.666 Ha)
= Prediksi November -- Maret

**GRAFIK 3. REALISASI & PRAKIRAAN LUAS TANAMAN PADI TERKENA BANJIR DI INDONESIA
MK 2016 & MH 2016/2017 , MK 2015 & MH 2015/2016 DAN RERATA 5 MT**

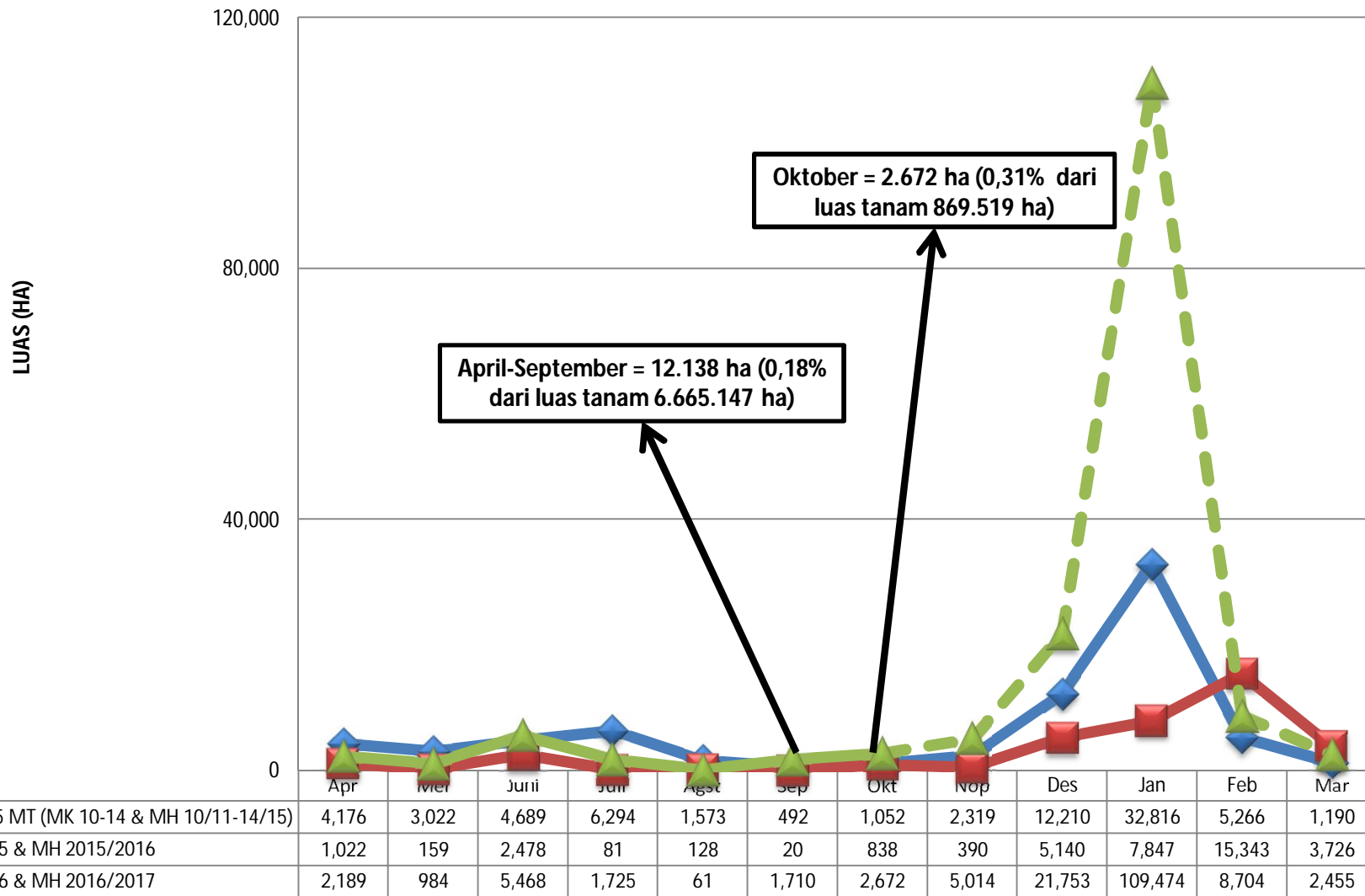


Keterangan :

- Realisasi MK 2016 & MH 2016/2017(April -- Oktober)
- - - - - -
- Periode laporan 16 November 2016

= 75.979 Ha (1,01% dari luas tanam 7.534.666 Ha)
= Prediksi November -- Maret

**GRAFIK 4. REALISASI & PRAKIRAAN LUAS TANAMAN PADI YANG PUSO AKIBAT BANJIR DI INDONESIA
MK 2016 & MH 2016/2017 , MK 2015 & MH 2015/2016 DAN RERATA 5 MT**

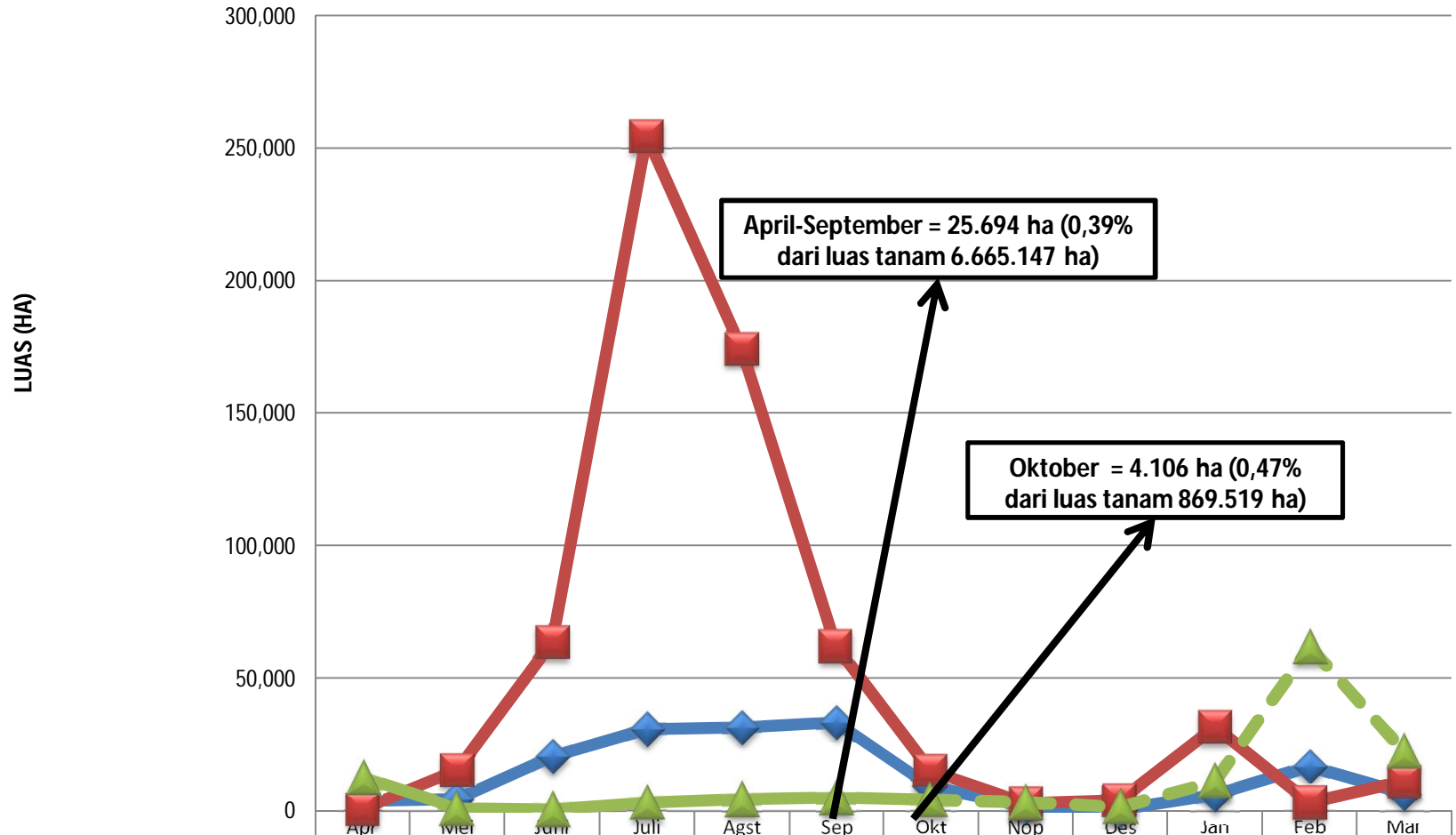


Keterangan :

- Realisasi MK 2016 & MH 2016/2017(April -- Oktober)
- - - - - -
- Periode laporan 16 November 2016

= 14.810 Ha (0,20% dari luas tanam 7.534.666 Ha)
= Prediksi November -- Maret

**GRAFIK 5. REALISASI & PRAKIRAAN LUAS TANAMAN PADI TERKENA KEKERINGAN DI INDONESIA
MK 2016 & MH 2016/2017 , MK 2015 & MH 2015/2016 DAN RERATA 5 MT**



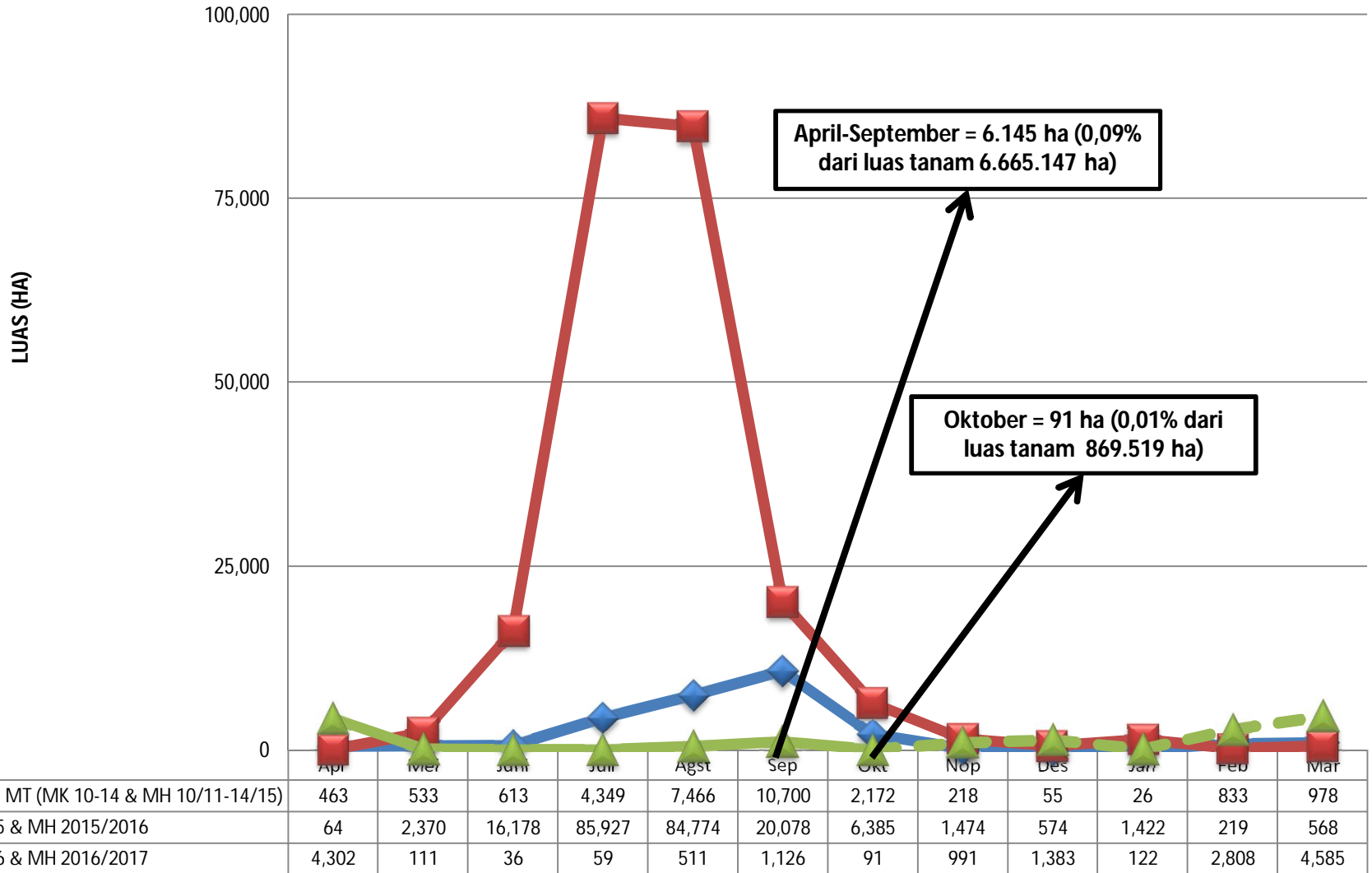
◆ Rerata 5 MT (MK 10-14 & MH 10/11-14/15)	3,545	4,272	20,301	30,671	31,242	33,309	9,028	1,738	443	5,892	16,826	6,347
■ MK 2015 & MH 2015/2016	658	15,142	63,545	254,452	174,046	62,075	14,907	2,861	3,732	31,500	3,043	11,144
▲ MK 2016 & MH 2016/2017	12,381	799	418	2,934	4,359	4,803	4,106	3,265	1,383	11,053	61,821	22,199

Keterangan :

- Realisasi MK 2016 & MH 2016/2017(April -- Oktober)
- - - - - -
- Periode laporan 16 November 2016

= 29.800 Ha (0,40% dari luas tanam 7.534.666 Ha)
= Prediksi November -- Maret

**GRAFIK 6. REALISASI & PRAKIRAAN LUAS TANAMAN PADI YANG PUSO AKIBAT KEKERINGAN DI INDONESIA
MK 2016 & MH 2016/2017 , MK 2015 & MH 2015/2016 DAN RERATA 5 MT**



Keterangan :

- Realisasi MK 2016 & MH 2016/2017(April -- Oktober)
- - - - - -
- Periode laporan 16 November 2016

= 6.237 Ha (0,08% dari luas tanam 7.534.666 Ha)
= Prediksi November -- Maret