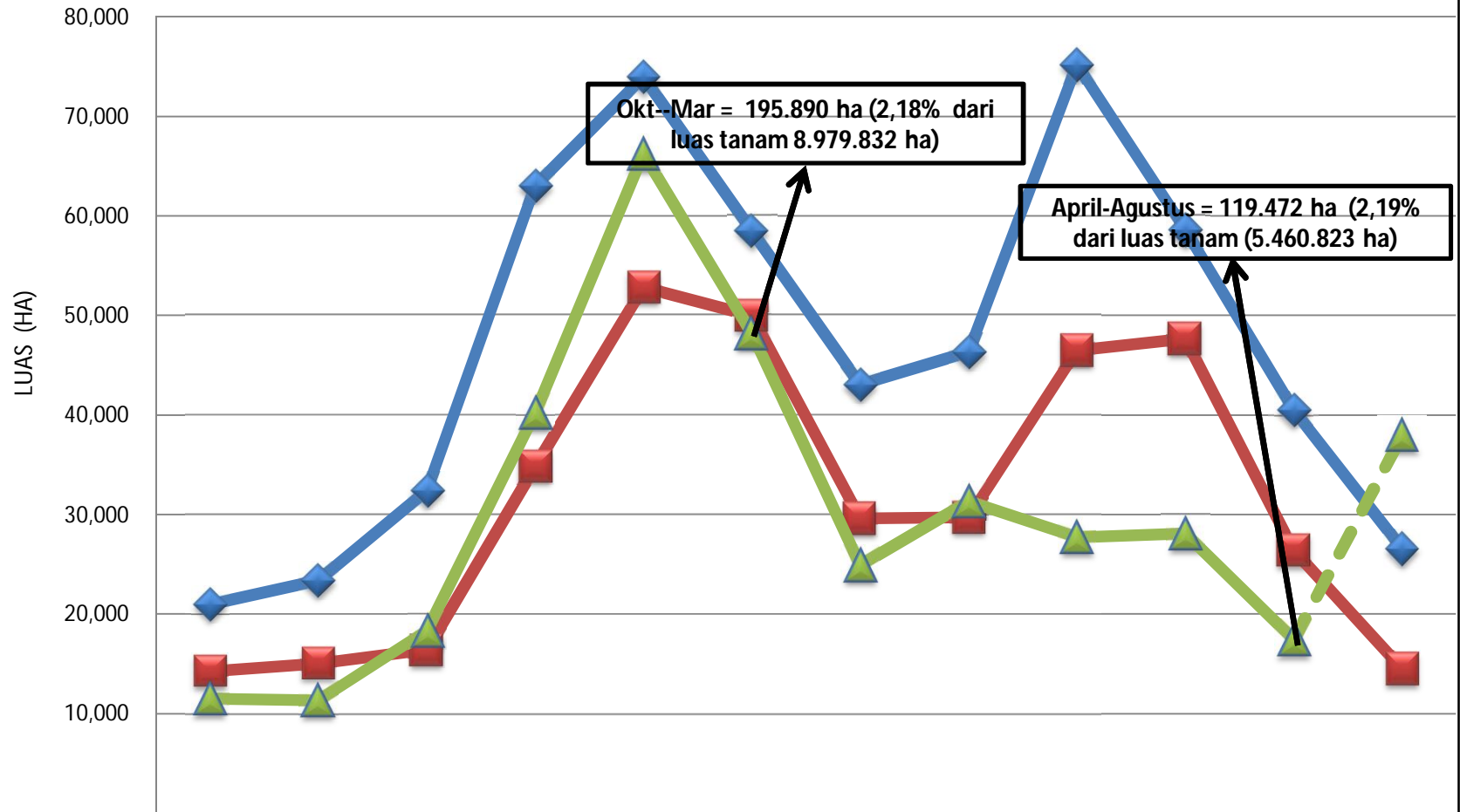


**GRAFIK 1. REALISASI DAN PRAKIRAAN LUAS TANAMAN PADI YANG TERKENA SERANGAN OPT UTAMA DI INDONESIA  
MH 2015/2016 & MK 2016, MH 2014/2015 & MK 2015, RERATA 5 MT**



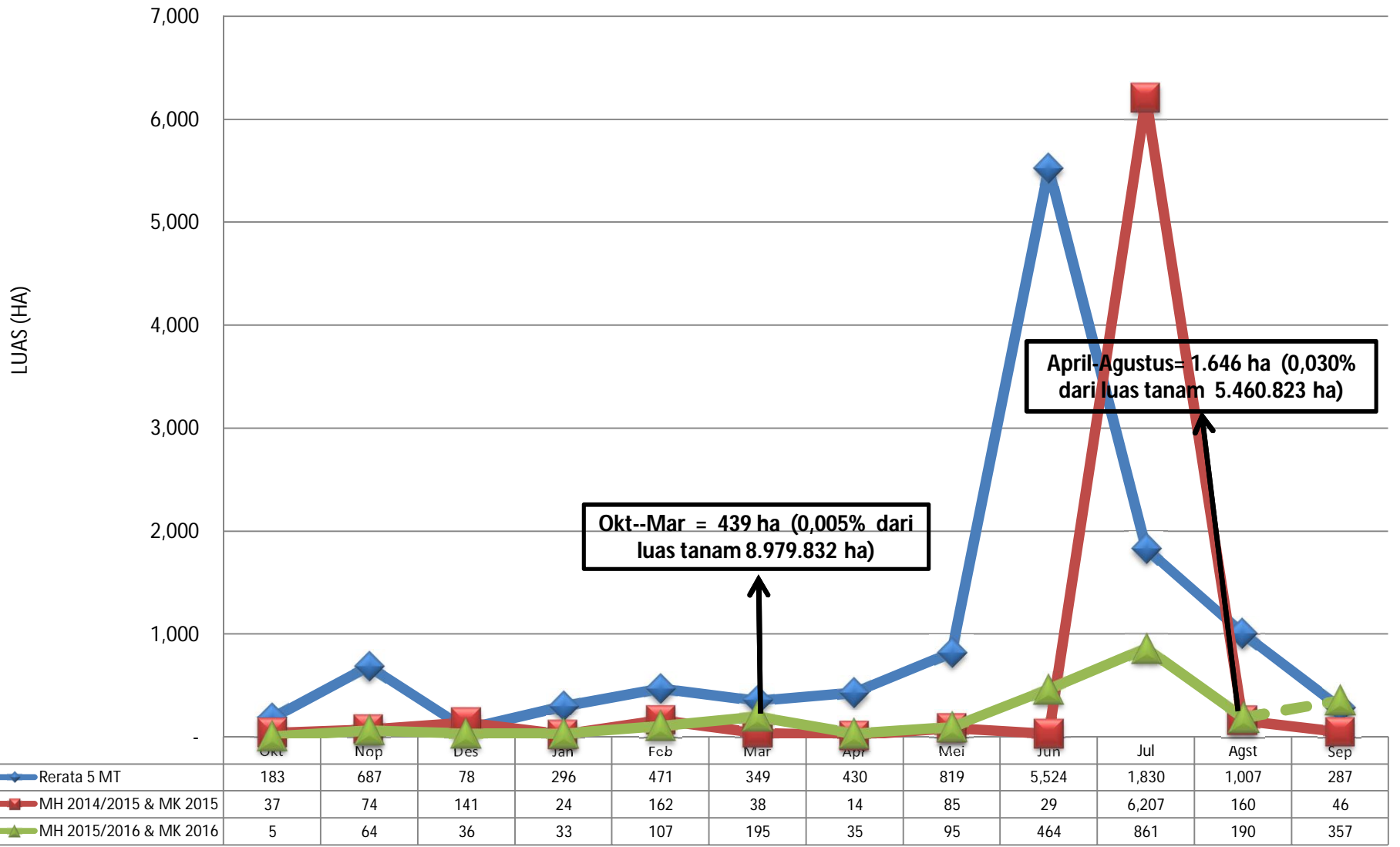
	Okt	Nop	Des	Jan	Feb	Mar	Apr	Mei	Jun	Jul	Agst	Sep
◆ Rerata 5 MT	20,954	23,384	32,419	63,020	73,971	58,485	43,094	46,346	75,192	58,594	40,562	26,585
■ MH 2014/2015 & MK 2015	14,243	15,045	16,439	34,799	52,828	49,988	29,582	29,733	46,499	47,664	26,394	14,498
▲ MH 2015/2016 & MK 2016	11,506	11,299	18,339	40,230	66,259	48,256	24,908	31,270	27,686	28,074	17,425	37,956

**Keterangan :**

- Realisasi MH 2015/2016 & MK 2016 (Oktober – Agustus)
- -----
- Periode laporan 21 September 2016

= 315.362 Ha (2,18% dari luas tanam 14.440.655 Ha)  
= Prediksi September 2016

**GRAFIK 2. REALISASI DAN PRAKIRAAN LUAS TANAMAN PADI YANG PUSO AKIBAT SERANGAN OPT UTAMA DI INDONESIA  
MH 2015/2016 & MK 2016, MH 2014/2015 & MK 2015, RERATA 5 MT**



**Keterangan :**

- Realisasi MH 2015/2016 & MK 2016 (Oktober -- Agustus)

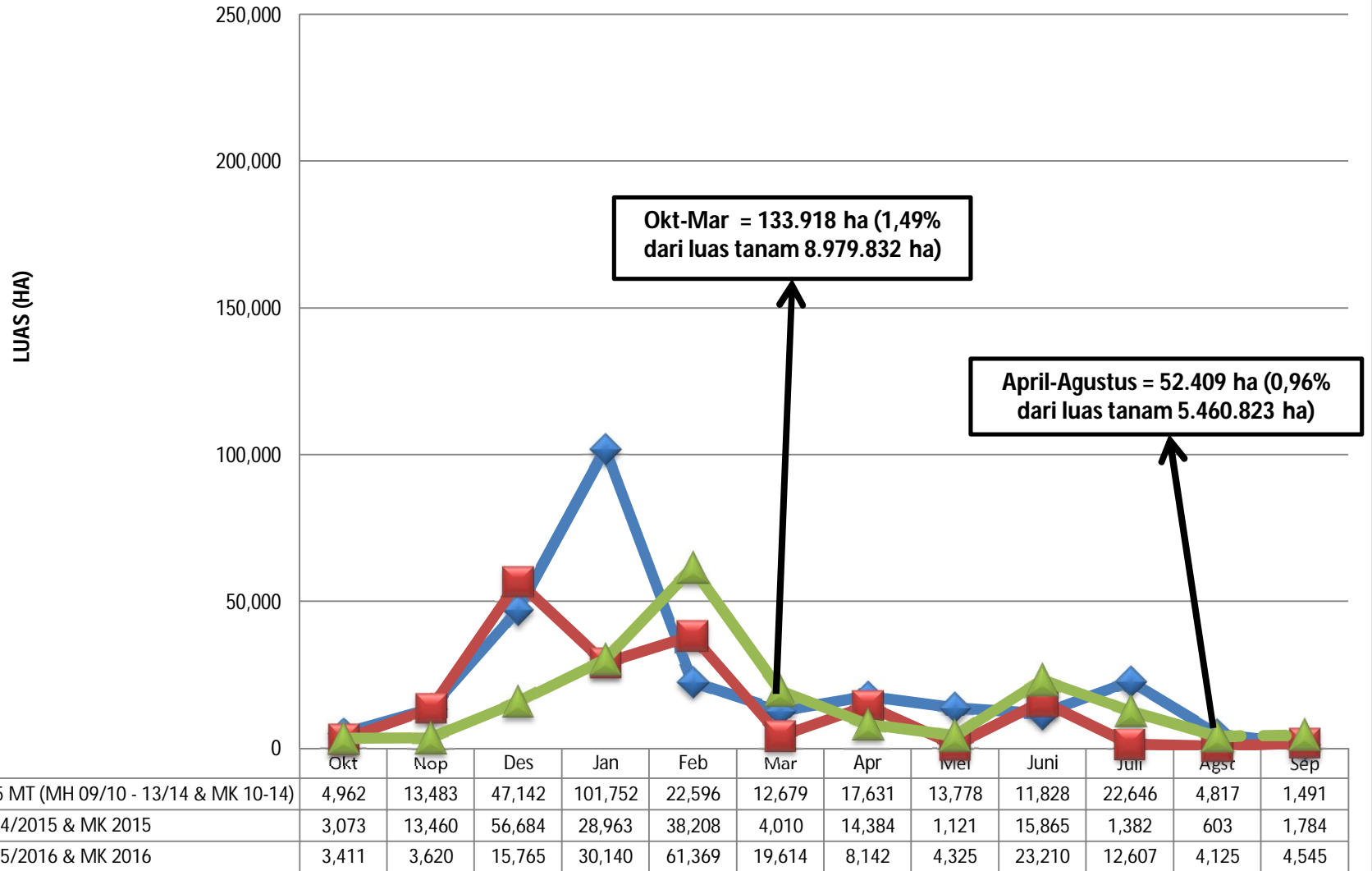
= 2.085 Ha (0,014% dari luas tanam 14.440.655 Ha)

- - - - - -

= Prediksi September 2016

- Periode laporan 21 September 2016

**GRAFIK 3. REALISASI DAN PRAKIRAAN LUAS TANAMAN PADI TERKENA BANJIR DI INDONESIA  
MH 2015/2016 & MK 2016, MH 2014/2015 & MK 2015, RERATA 5 MT**

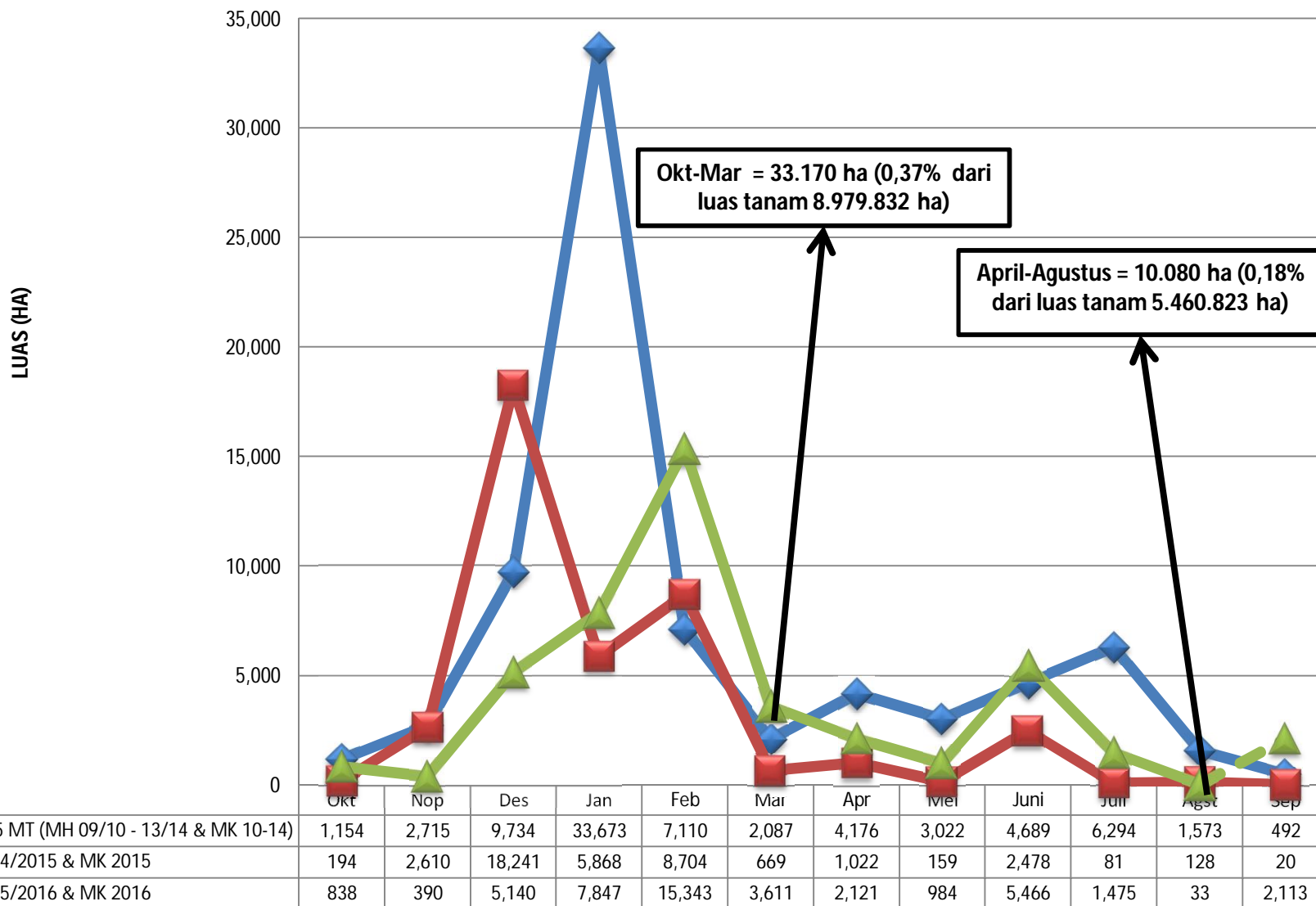


**Keterangan :**

- Realisasi MH 2015/2016 & MK 2016 (Oktober -- Agustus)
- - - - - -
- Periode laporan 21 September 2016

= 186.327 Ha (1,29% dari luas tanam 14.440.655 Ha)  
= Prediksi September 2016

**GRAFIK 4. REALISASI DAN PRAKIRAAN LUAS TANAMAN PADI YANG PUSO AKIBAT BANJIR DI INDONESIA  
MH 2015/2016 & MK 2016, MH 2014/2015 & MK 2015 DAN RERATA 5 MT**

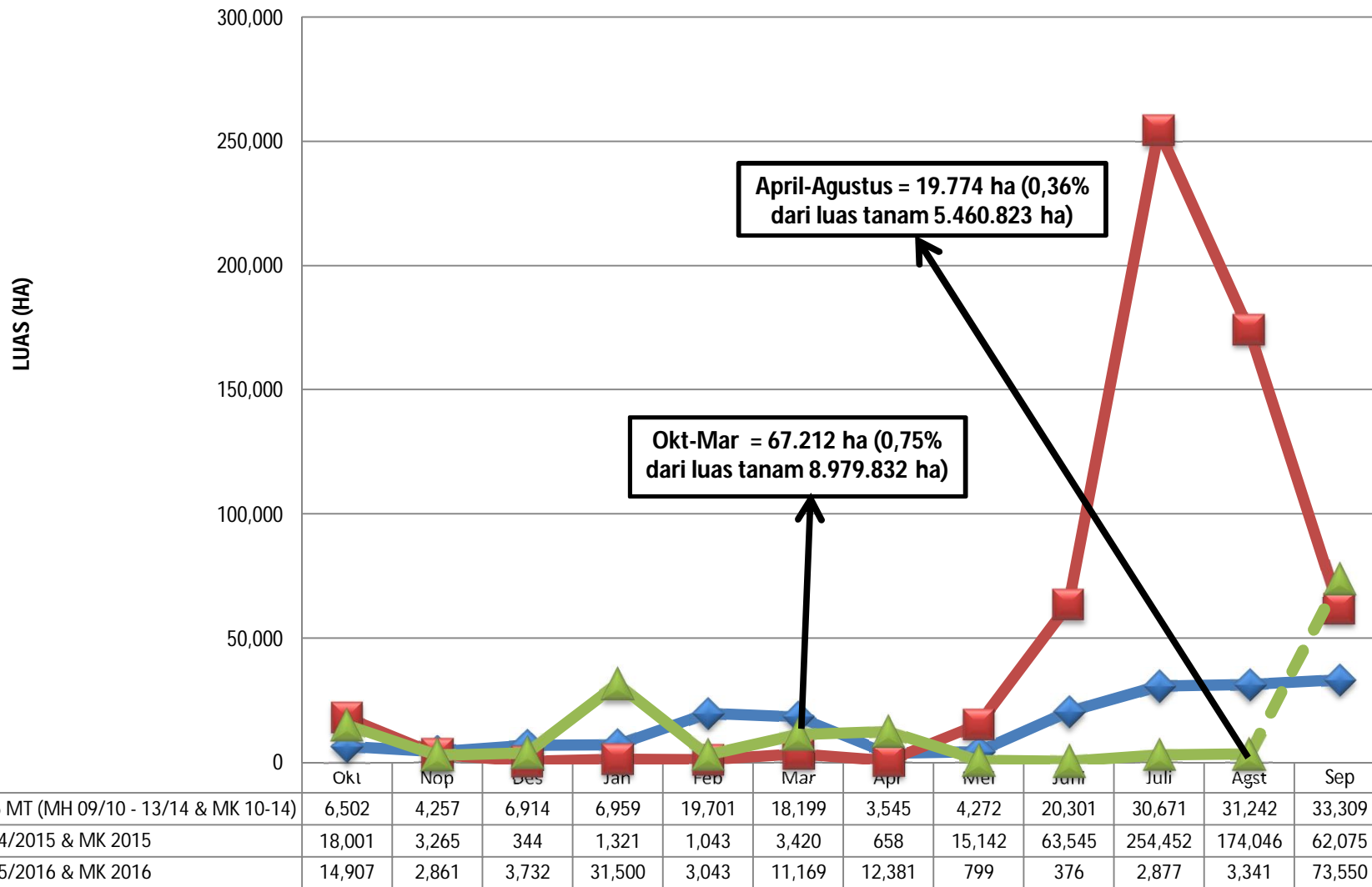


**Keterangan :**

- Realisasi MH 2015/2016 & MK 2016 (Oktober -- Agustus)
- - - - - -
- Periode laporan 21 September 2016

= 43.250 Ha (0,30 dari luas tanam 14.440.655 Ha)  
= Prediksi September 2016

**GRAFIK 5. REALISASI DAN PRAKIRAAN LUAS TANAMAN PADI YANG TERKENA KEKERINGAN DI INDONESIA  
MH 2015/2016 & MK 2016, MH 2014/2015 & MK 2015 DAN RERATA 5 MT**

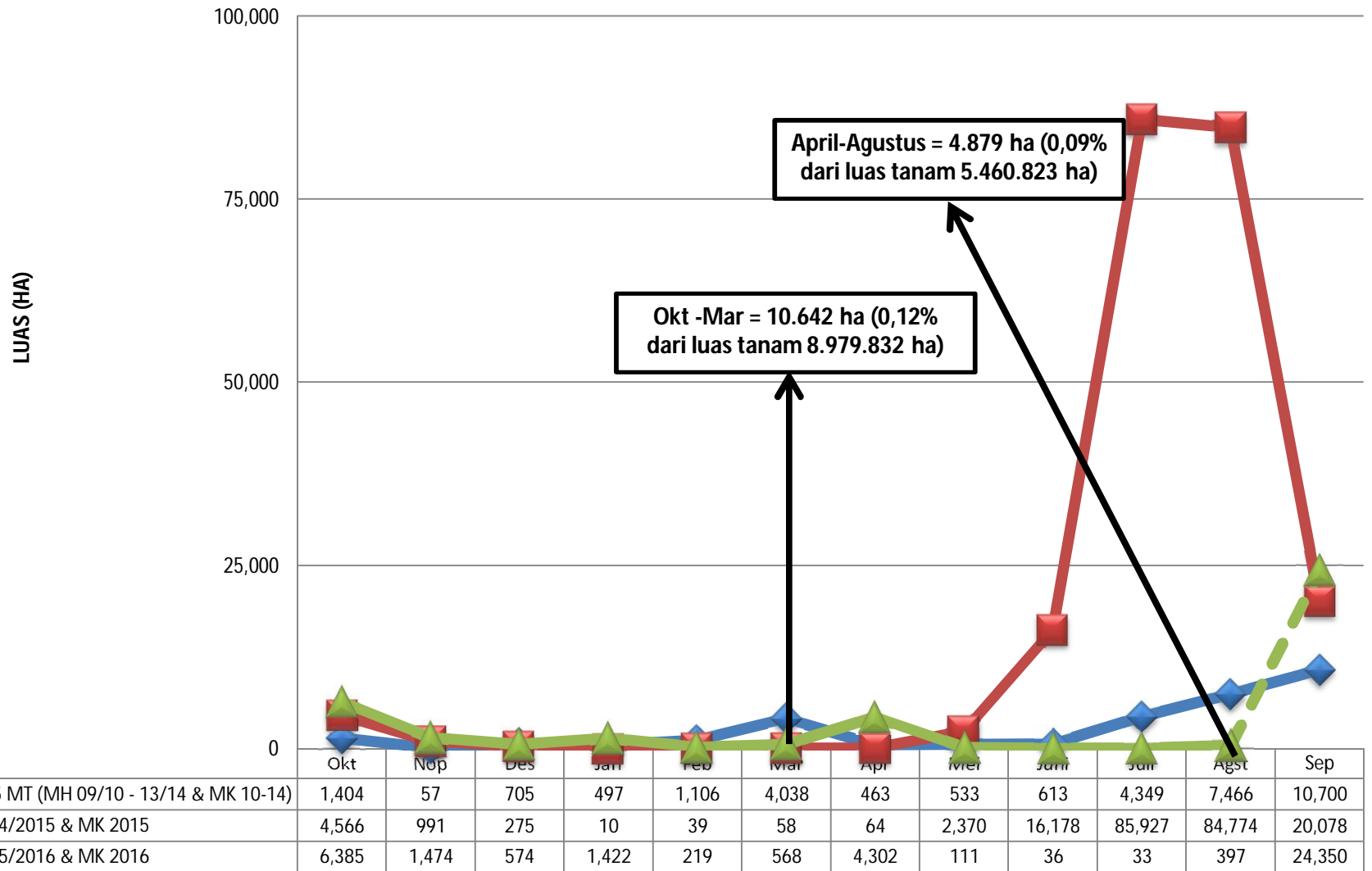


**Keterangan :**

- Realisasi MH 2015/2016 & MK 2016 (Oktober -- Agustus)
- - - - - -
- Periode laporan 21 September 2016

= 86.986 Ha (0,60% dari luas tanam 14.440.655 Ha)  
= Prediksi September 2016

**GRAFIK 6. REALISASI DAN PRAKIRAAN LUAS TANAMAN PADI YANG PUSO AKIBAT KEKERINGAN DI INDONESIA  
MH 2015/2016 & MK 2016, MH 2014/2015 & MK 2015 DAN RERATA 5 MT**



**Keterangan :**

- Realisasi MH 2015/2016 & MK 2016 (Oktober -- Agustus)
- —▲—
- Periode laporan 21 September 2016

= 15.521 Ha (0,11% dari luas tanam 14.440.655 Ha)  
= Prediksi September 2016