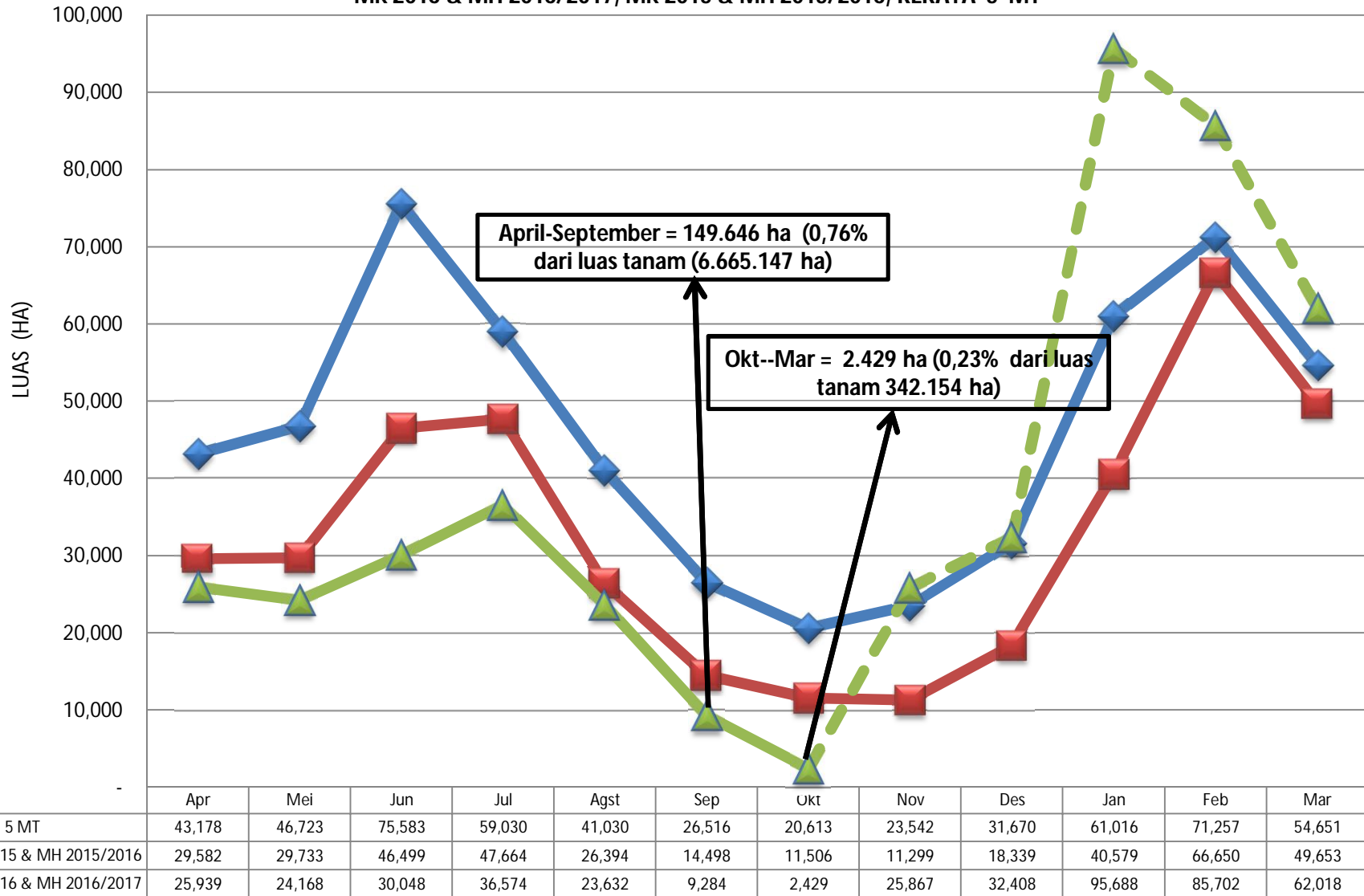


**GRAFIK 1. REALISASI DAN PRAKIRAAN LUAS TANAMAN PADI YANG TERKENA SERANGAN OPT UTAMA DI INDONESIA  
MK 2016 & MH 2016/2017, MK 2015 & MH 2015/2016, RERATA 5 MT**

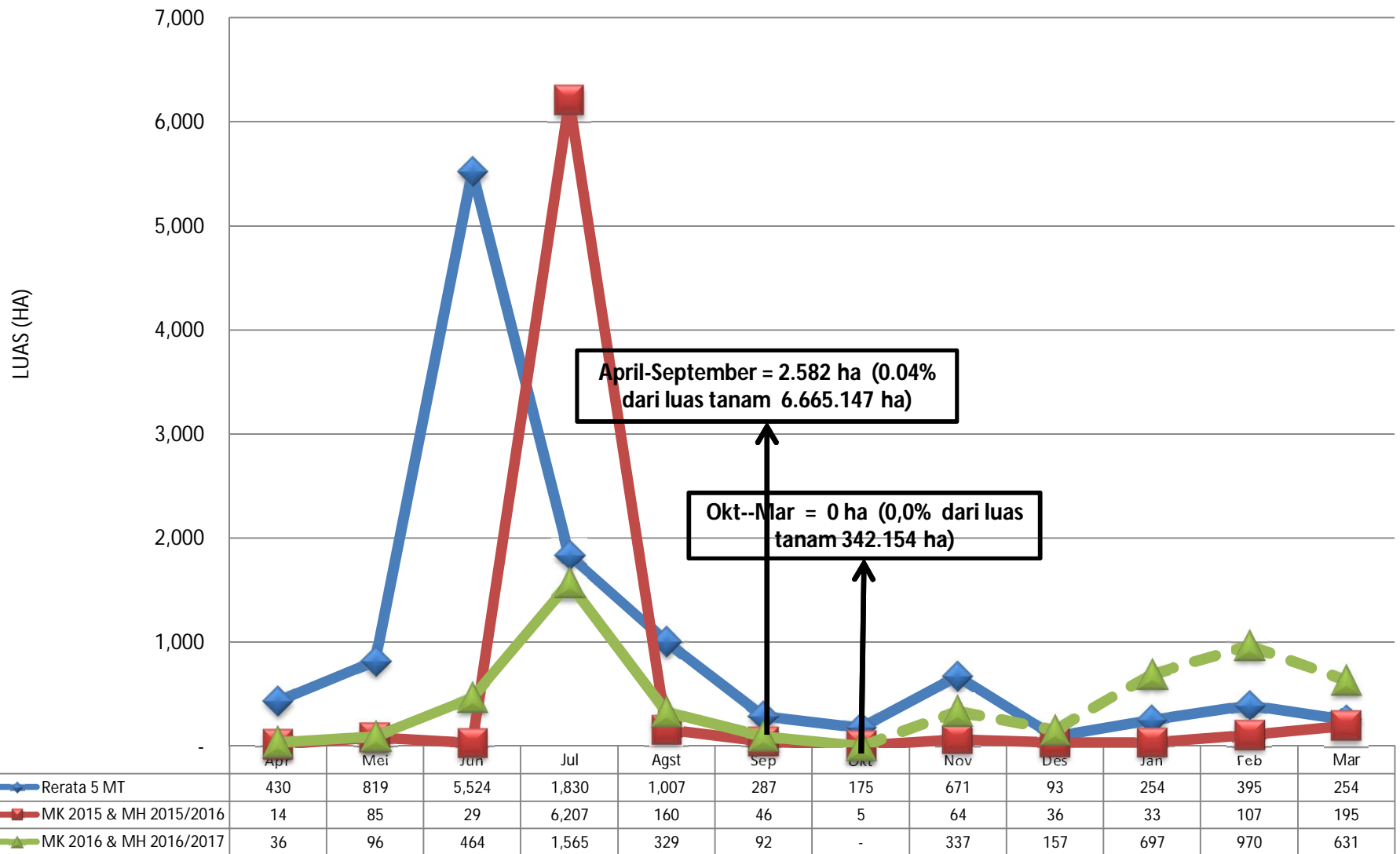


**Keterangan :**

- Realisasi MK 2016 & MH 2016/2017(April -- Oktober)
- —▲—
- Periode laporan 26 Oktober 2016

= 152.075 Ha (2,17% dari luas tanam 7.007.301 Ha)  
= Prediksi November -- Maret

**GRAFIK 2. REALISASI DAN PRAKIRAAN LUAS TANAMAN PADI YANG PUSO AKIBAT SERANGAN OPT UTAMA DI INDONESIA  
MK 2016 & MH 2016/2017, MK 2015 & MH 2015/2016, RERATA 5 MT**

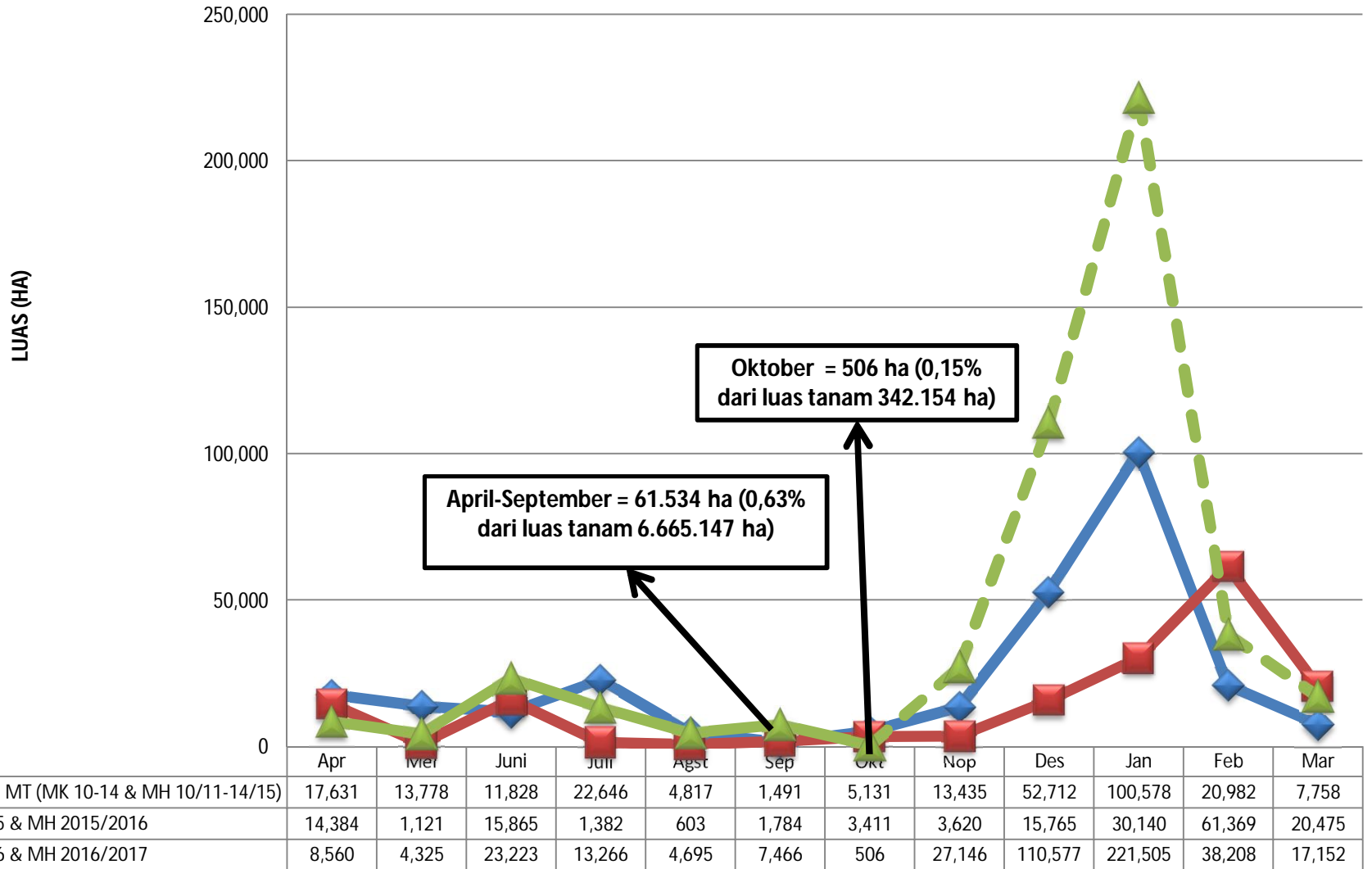


**Keterangan :**

- Realisasi MK 2016 & MH 2016/2017(April -- Oktober)
- - - - - -
- Periode laporan 26 Oktober 2016

= 2.582 Ha (0,04% dari luas tanam 7.007.301 Ha)  
= Prediksi November -- Maret

**GRAFIK 3. REALISASI & PRAKIRAAN LUAS TANAMAN PADI TERKENA BANJIR DI INDONESIA  
MK 2016 & MH 2016/2017 , MK 2015 & MH 2015/2016, RERATA 5 MT**

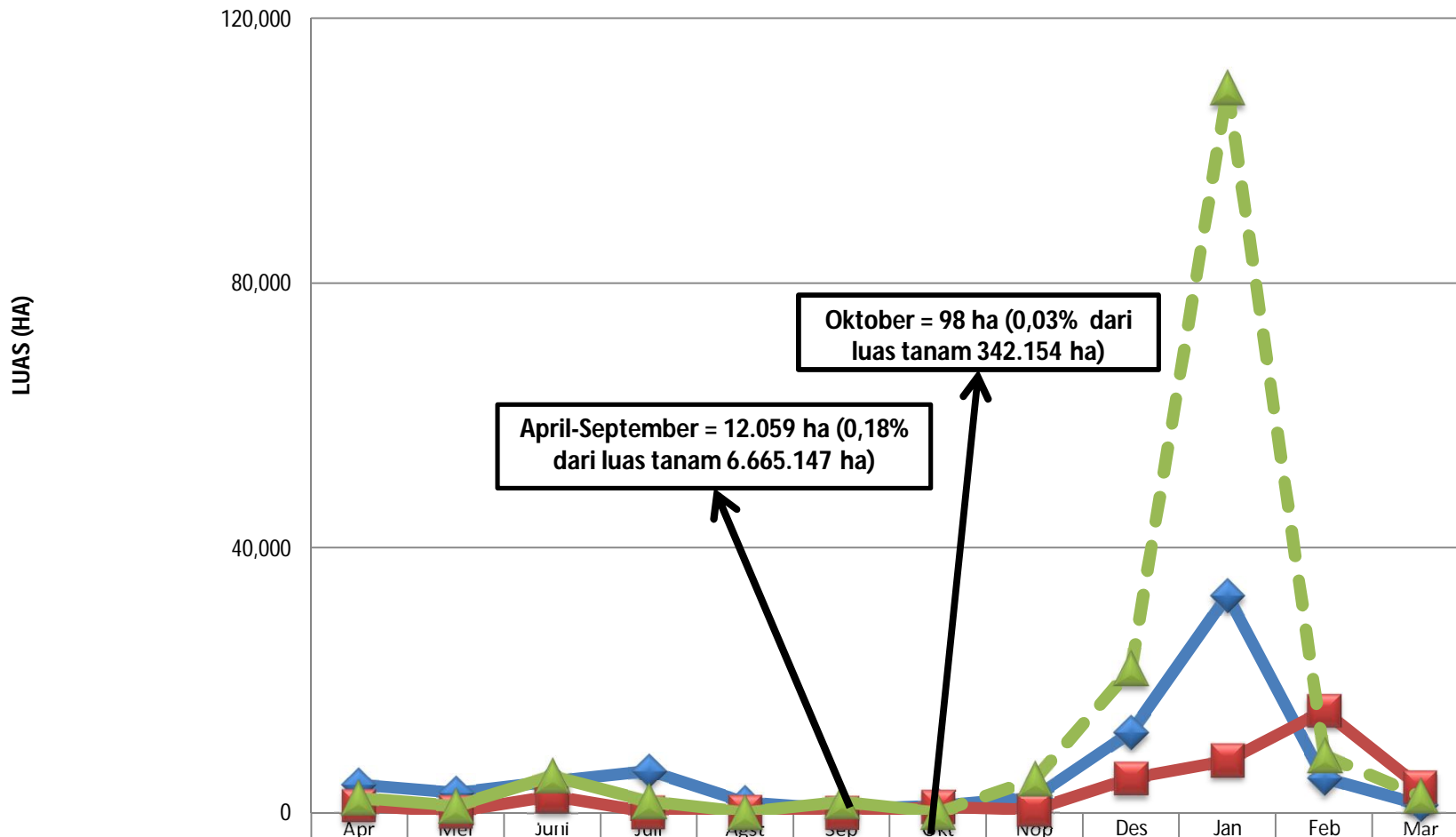


**Keterangan :**

- Realisasi MK 2016 & MH 2016/2017(April -- Oktober)
- - - - - -
- Periode laporan 26 Oktober 2016

= 62.040 Ha (0,89% dari luas tanam 7.007.301 Ha)  
= Prediksi November -- Maret

**GRAFIK 4. REALISASI & PRAKIRAAN LUAS TANAMAN PADI YANG PUSO AKIBAT BANJIR DI INDONESIA  
MK 2016 & MH 2016/2017 , MK 2015 & MH 2015/2016, RERATA 5 MT**



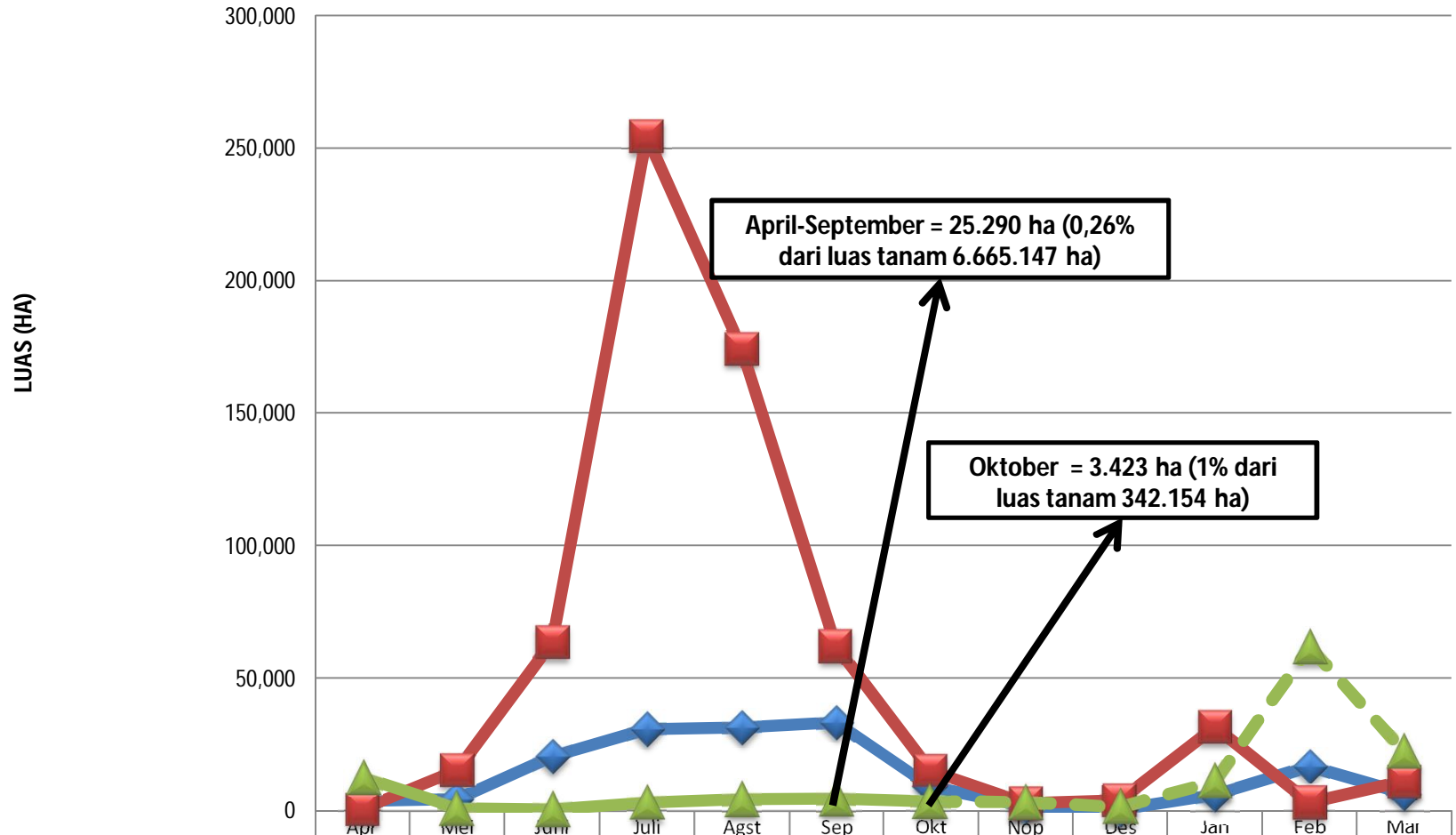
	Apr	Mei	Junii	Julii	Agst	Sep	Oktr	Nop	Des	Jan	Feb	Mar
◆ Rerata 5 MT (MK 10-14 & MH 10/11-14/15)	4,176	3,022	4,689	6,294	1,573	492	1,052	2,319	12,210	32,816	5,266	1,190
■ MK 2015 & MH 2015/2016	1,022	159	2,478	81	128	20	838	390	5,140	7,847	15,343	3,726
▲ MK 2016 & MH 2016/2017	2,189	984	5,468	1,725	59	1,634	98	5,014	21,753	109,474	8,704	2,455

**Keterangan :**

- Realisasi MK 2016 & MH 2016/2017(April -- Oktober)
- - - - - -
- Periode laporan 26 Oktober 2016

= 12.157 Ha (0,17% dari luas tanam 7.007.301 Ha)  
= Prediksi November -- Maret

**GRAFIK 5. REALISASI & PRAKIRAAN LUAS TANAMAN PADI TERKENA KEKERINGAN DI INDONESIA  
MK 2016 & MH 2016/2017 , MK 2015 & MH 2015/2016, RERATA 5 MT**



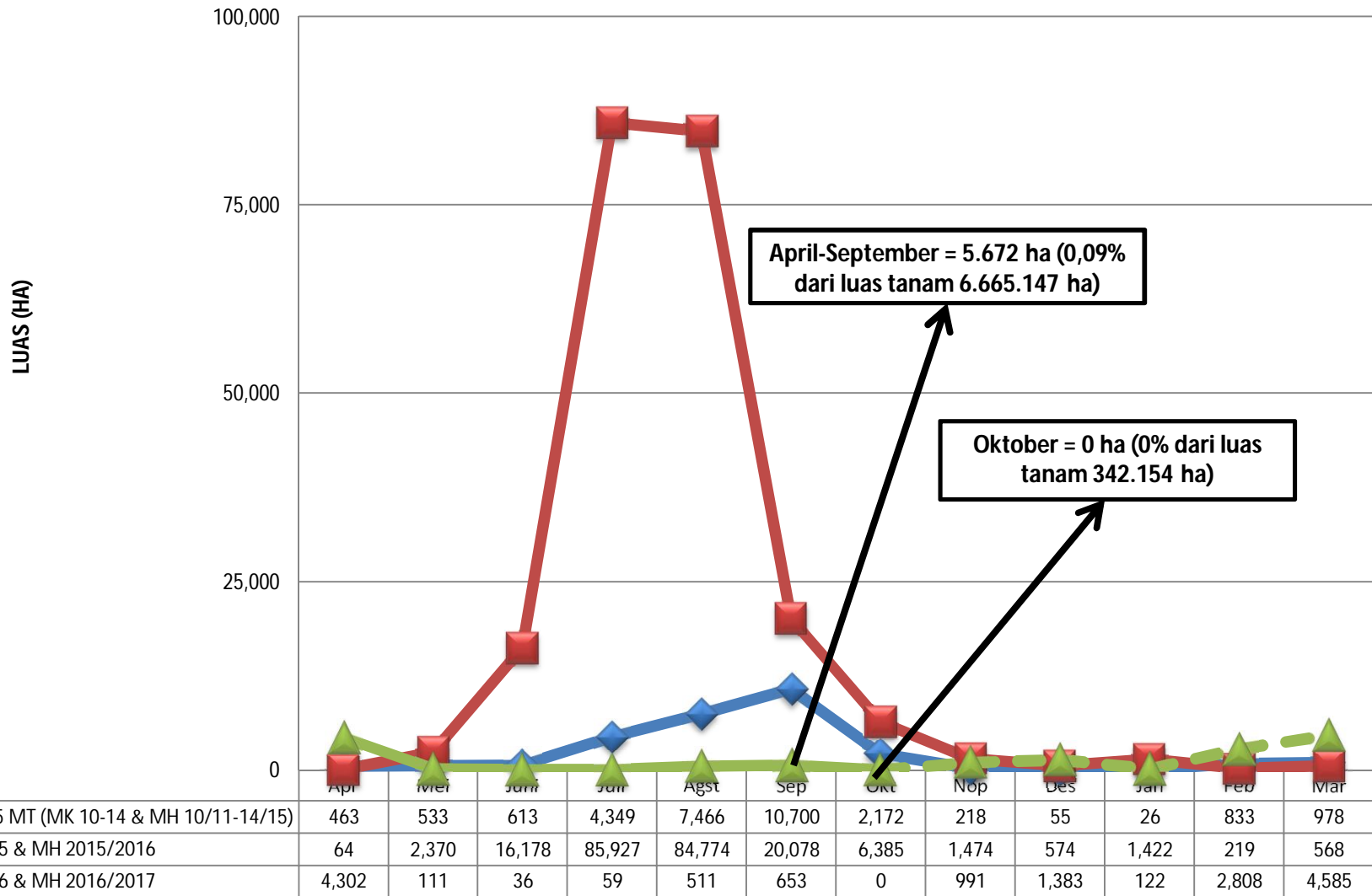
	Apr	Mei	Junj	Juli	Agst	Sep	Okt	Nop	Des	Jan	Feb	Mar
◆ Rerata 5 MT (MK 10-14 & MH 10/11-14/15)	3,545	4,272	20,301	30,671	31,242	33,309	9,028	1,738	443	5,892	16,826	6,347
■ MK 2015 & MH 2015/2016	658	15,142	63,545	254,452	174,046	62,075	14,907	2,861	3,732	31,500	3,043	11,144
▲ MK 2016 & MH 2016/2017	12,381	799	418	2,955	4,359	4,379	3,423	3,265	1,383	11,053	61,821	22,199

**Keterangan :**

- Realisasi MK 2016 & MH 2016/2017(April -- Oktober)
- - - - - -
- Periode laporan 26 Oktober 2016

= 28.713 Ha (0,41% dari luas tanam 7.007.301 Ha)  
= Prediksi November -- Maret

**GRAFIK 6. REALISASI & PRAKIRAAN LUAS TANAMAN PADI YANG PUSO AKIBAT KEKERINGAN DI INDONESIA  
MK 2016 & MH 2016/2017 , MK 2015 & MH 2015/2016, RERATA 5 MT**



**Keterangan :**

- Realisasi MK 2016 & MH 2016/2017(April -- Oktober)
- - - - - -
- Periode laporan 26 Oktober 2016

= 5.672 Ha (0,08% dari luas tanam 7.007.301 Ha)  
= Prediksi November -- Maret