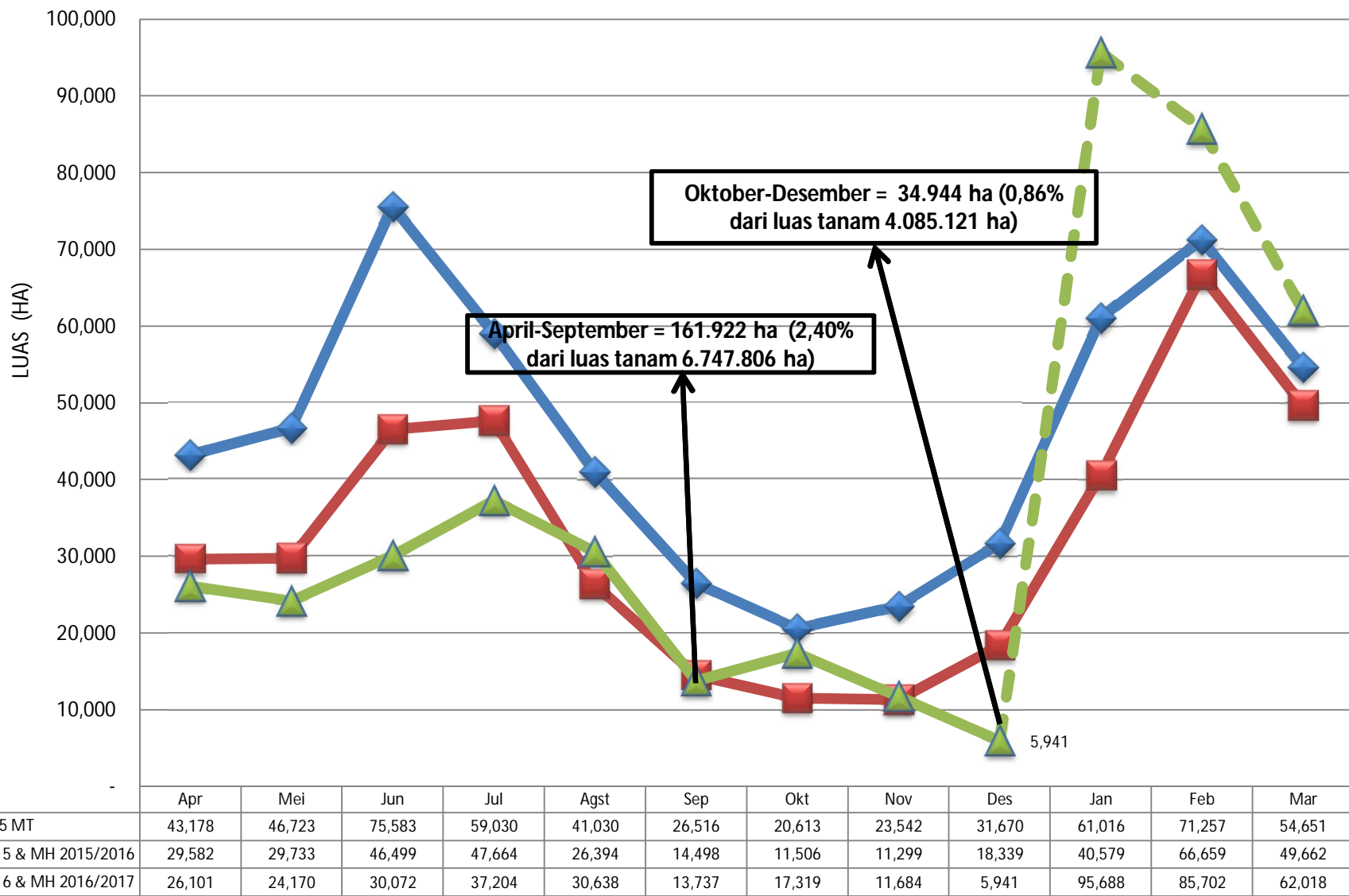


**GRAFIK 1. REALISASI DAN PRAKIRAAN LUAS TANAMAN PADI YANG TERKENA SERANGAN OPT UTAMA DI INDONESIA  
MK 2016 & MH 2016/2017, MK 2015 & MH 2015/2016, RERATA 5 MT**

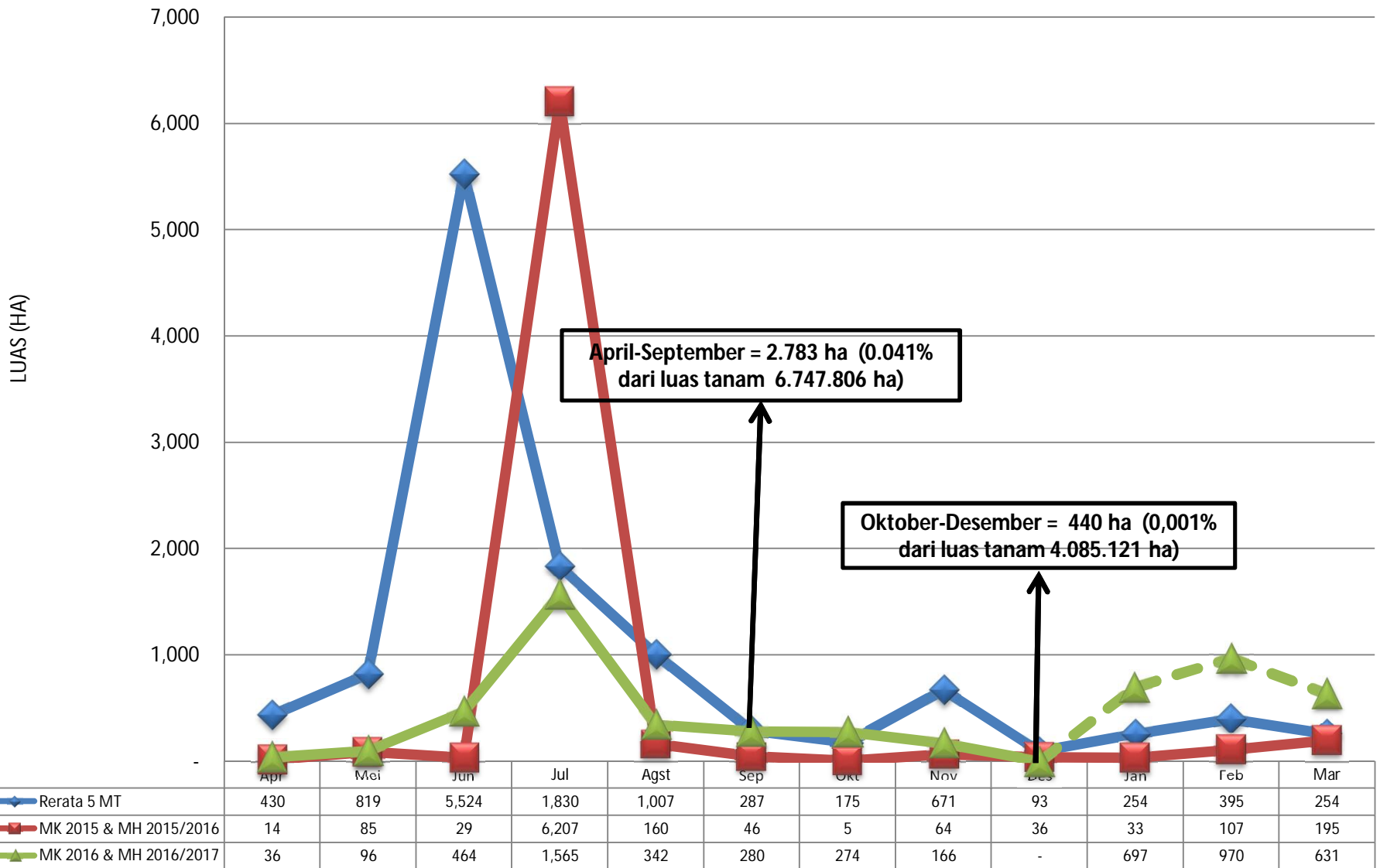


**Keterangan :**

- Realisasi MK 2016 & MH 2016/2017(April -- Desember)
- —▲—
- Periode laporan 28 Desember 2016

= 196.866 Ha (1,82% dari luas tanam 10.832.926 Ha)  
= Prediksi Januari -- Maret

**GRAFIK 2. REALISASI DAN PRAKIRAAN LUAS TANAMAN PADI YANG PUSO AKIBAT SERANGAN OPT UTAMA DI INDONESIA  
MK 2016 & MH 2016/2017, MK 2015 & MH 2015/2016, RERATA 5 MT**

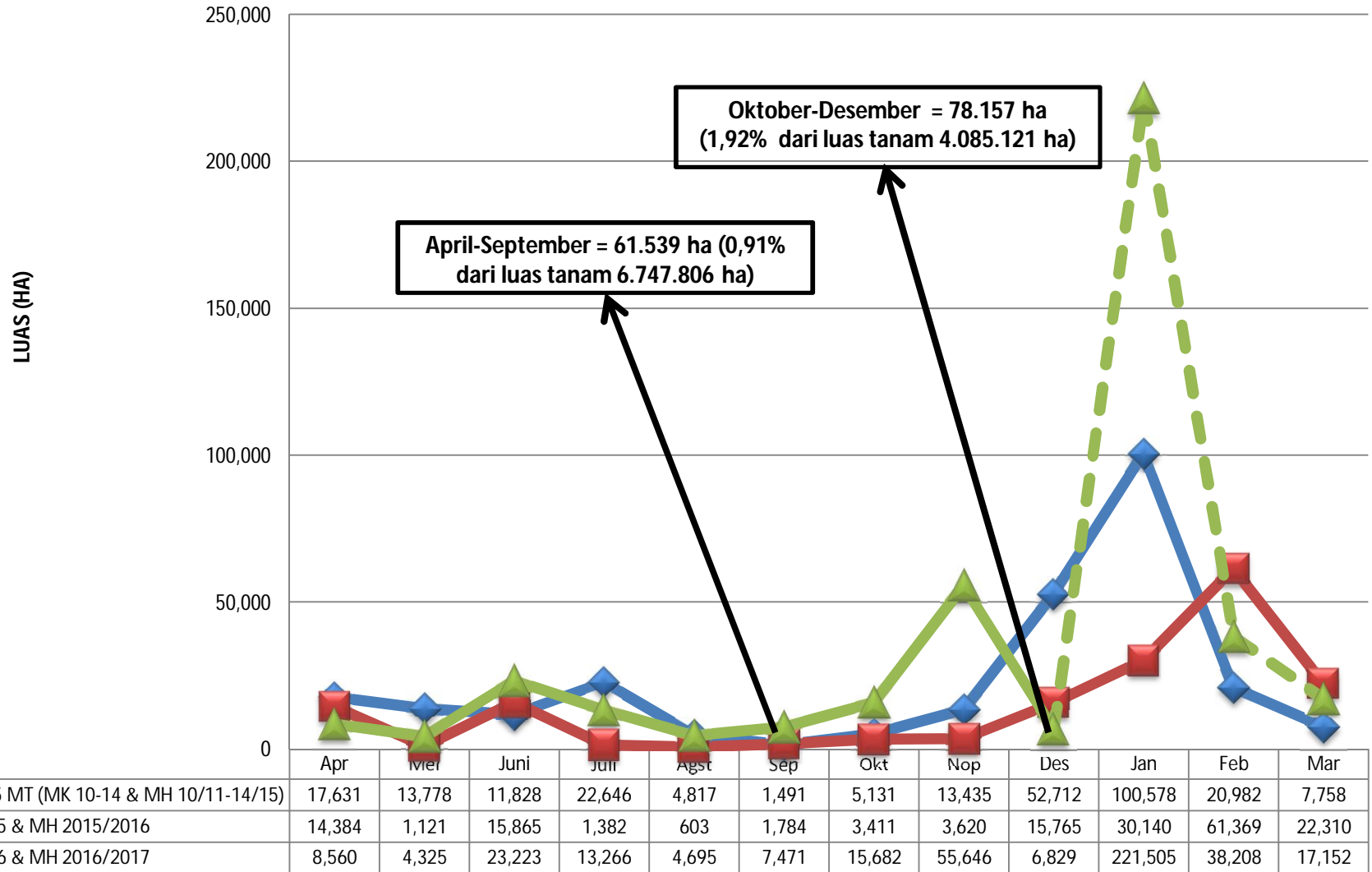


**Keterangan :**

- Realisasi MK 2016 & MH 2016/2017(April -- Desember)
- - - - - -
- Periode laporan 28 Desember 2016

= 3.223 Ha (0,03% dari luas tanam 10.832.926 Ha)  
= Prediksi Januari -- Maret

**GRAFIK 3. REALISASI & PRAKIRAAN LUAS TANAMAN PADI TERKENA BANJIR DI INDONESIA  
MK 2016 & MH 2016/2017 , MK 2015 & MH 2015/2016, RERATA 5 MT**

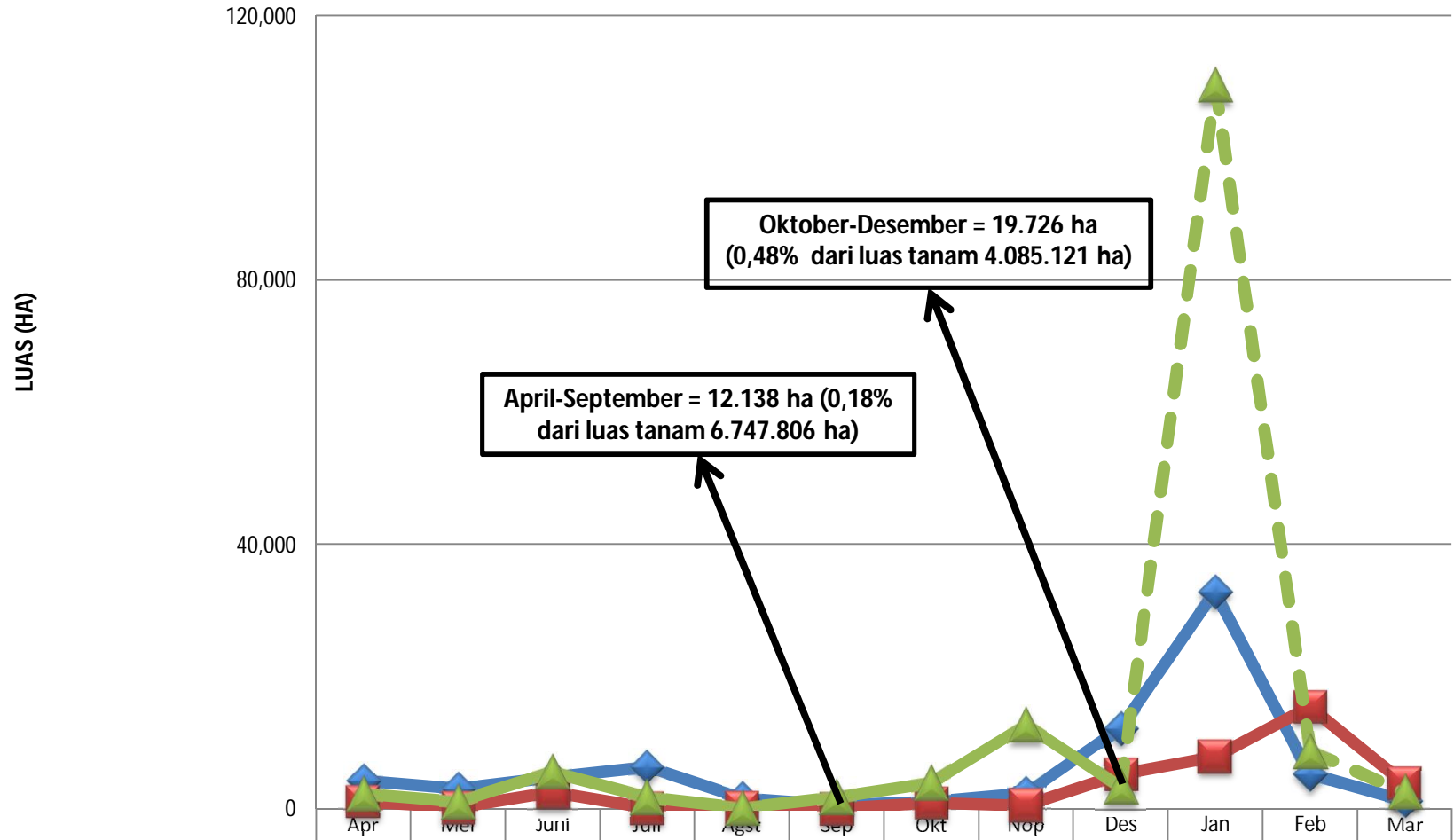


**Keterangan :**

- Realisasi MK 2016 & MH 2016/2017(April--Desember)
- - - - - -
- Periode laporan 28 Desember 2016

= 139.696 Ha (1,29% dari luas tanam 10.832.926 Ha)  
= Prediksi Januari -- Maret

**GRAFIK 4. REALISASI & PRAKIRAAN LUAS TANAMAN PADI YANG PUSO AKIBAT BANJIR DI INDONESIA  
MK 2016 & MH 2016/2017 , MK 2015 & MH 2015/2016, RERATA 5 MT**



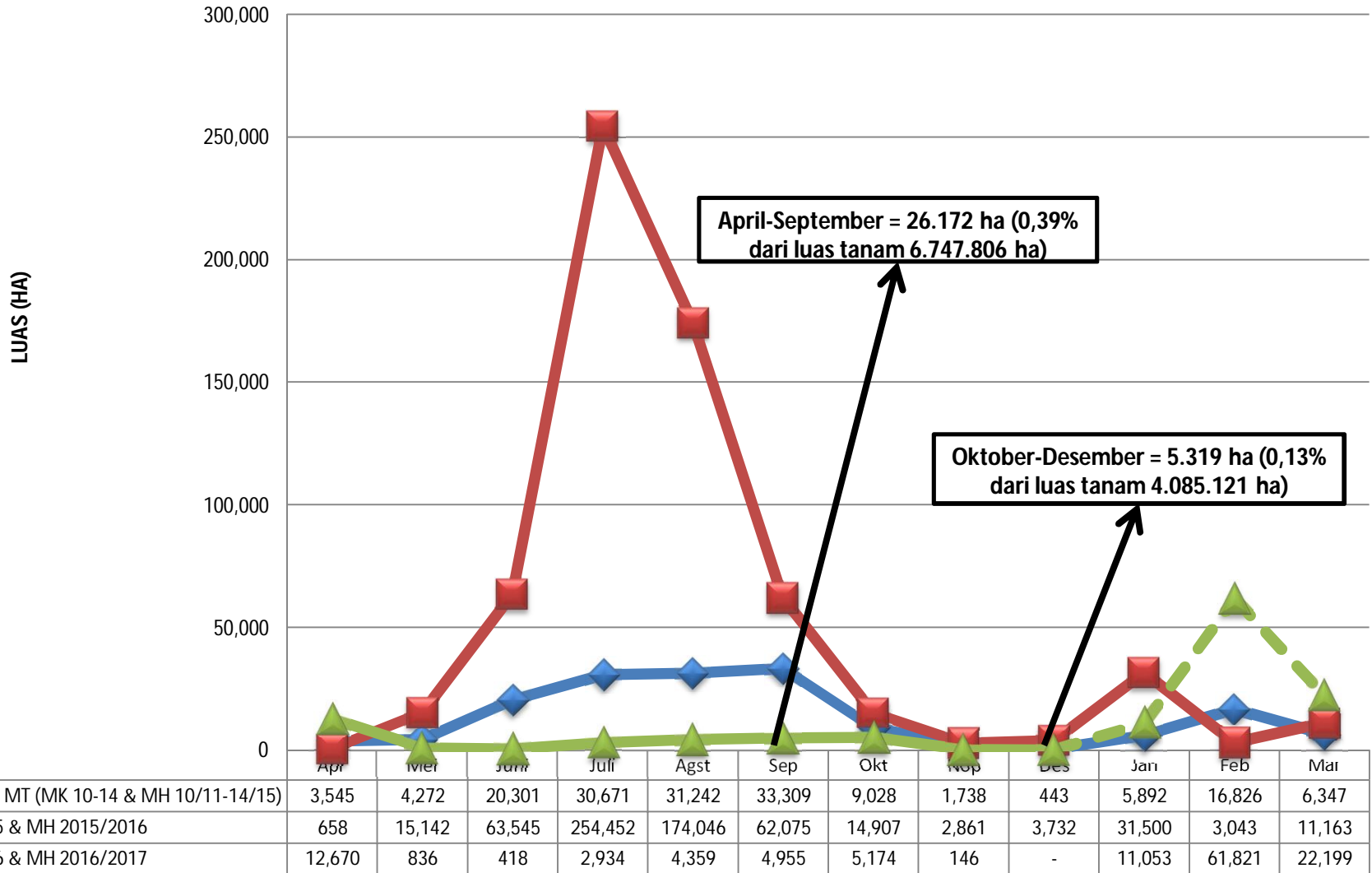
	Apr	Mei	Juni	Juli	Agst	Sep	Okt	Nop	Des	Jan	Feb	Mar
◆ Rerata 5 MT (MK 10-14 & MH 10/11-14/15)	4,176	3,022	4,689	6,294	1,573	492	1,052	2,319	12,210	32,816	5,266	1,190
■ MK 2015 & MH 2015/2016	1,022	159	2,478	81	128	20	838	390	5,140	7,847	15,343	3,726
▲ MK 2016 & MH 2016/2017	2,189	984	5,468	1,725	61	1,710	3,847	12,621	3,258	109,474	8,704	2,455

**Keterangan :**

- Realisasi MK 2016 & MH 2016/2017(April--Desember)
- - - - - -
- Periode laporan 28 Desember 2016

= 31.864 Ha (0,29% dari luas tanam 10.832.926 Ha)  
= Prediksi Januari -- Maret

**GRAFIK 5. REALISASI & PRAKIRAAN LUAS TANAMAN PADI TERKENA KEKERINGAN DI INDONESIA  
MK 2016 & MH 2016/2017 , MK 2015 & MH 2015/2016, RERATA 5 MT**

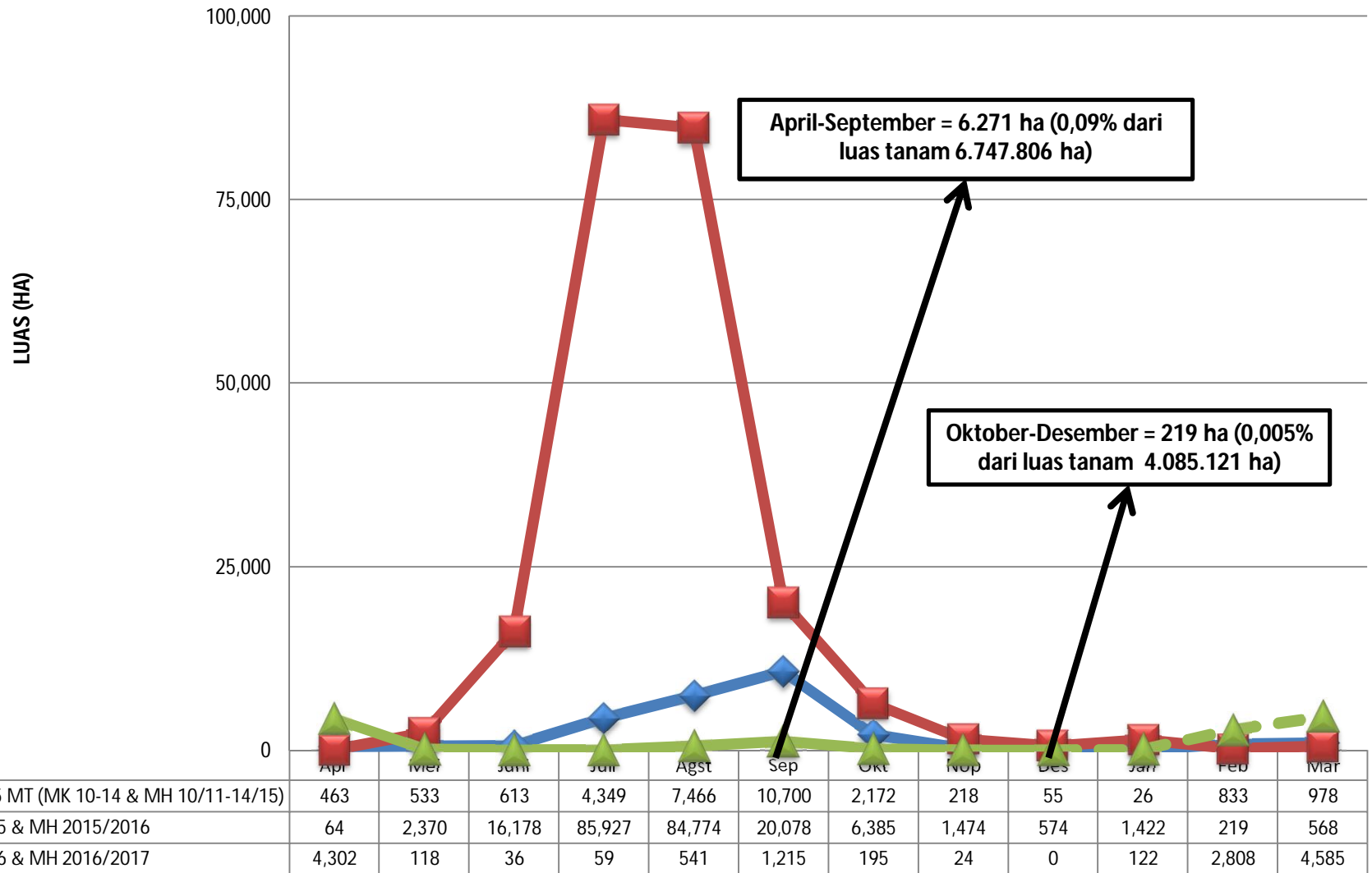


**Keterangan :**

- Realisasi MK 2016 & MH 2016/2017(April--Desember)
- - - - - -
- Periode laporan 28 Desember 2016

= 31.491 Ha (0,29% dari luas tanam 10.832.926 Ha)  
= Prediksi Januari -- Maret

**GRAFIK 6. REALISASI & PRAKIRAAN LUAS TANAMAN PADI YANG PUSO AKIBAT KEKERINGAN DI INDONESIA  
MK 2016 & MH 2016/2017 , MK 2015 & MH 2015/2016, RERATA 5 MT**



**Keterangan :**

- Realisasi MK 2016 & MH 2016/2017(April--Desember)
- - - - - -
- Periode laporan 28 Desember 2016

= 6.490 Ha (0,06% dari luas tanam 10.832.926 Ha)  
= Prediksi Januari -- Maret