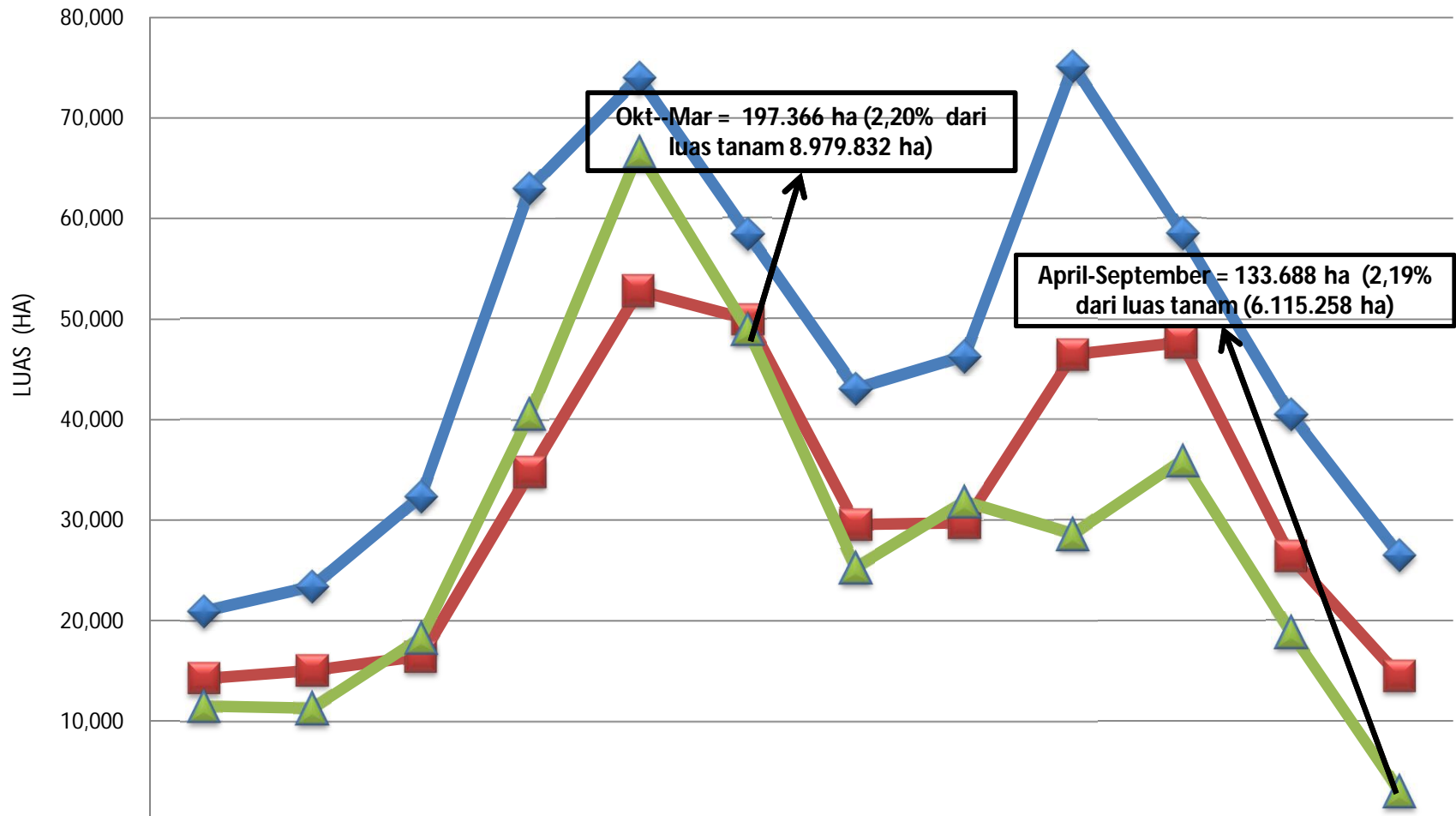


**GRAFIK 1. REALISASI DAN PRAKIRAAN LUAS TANAMAN PADI YANG TERKENA SERANGAN OPT UTAMA DI INDONESIA  
MH 2015/2016 & MK 2016, MH 2014/2015 & MK 2015, RERATA 5 MT**



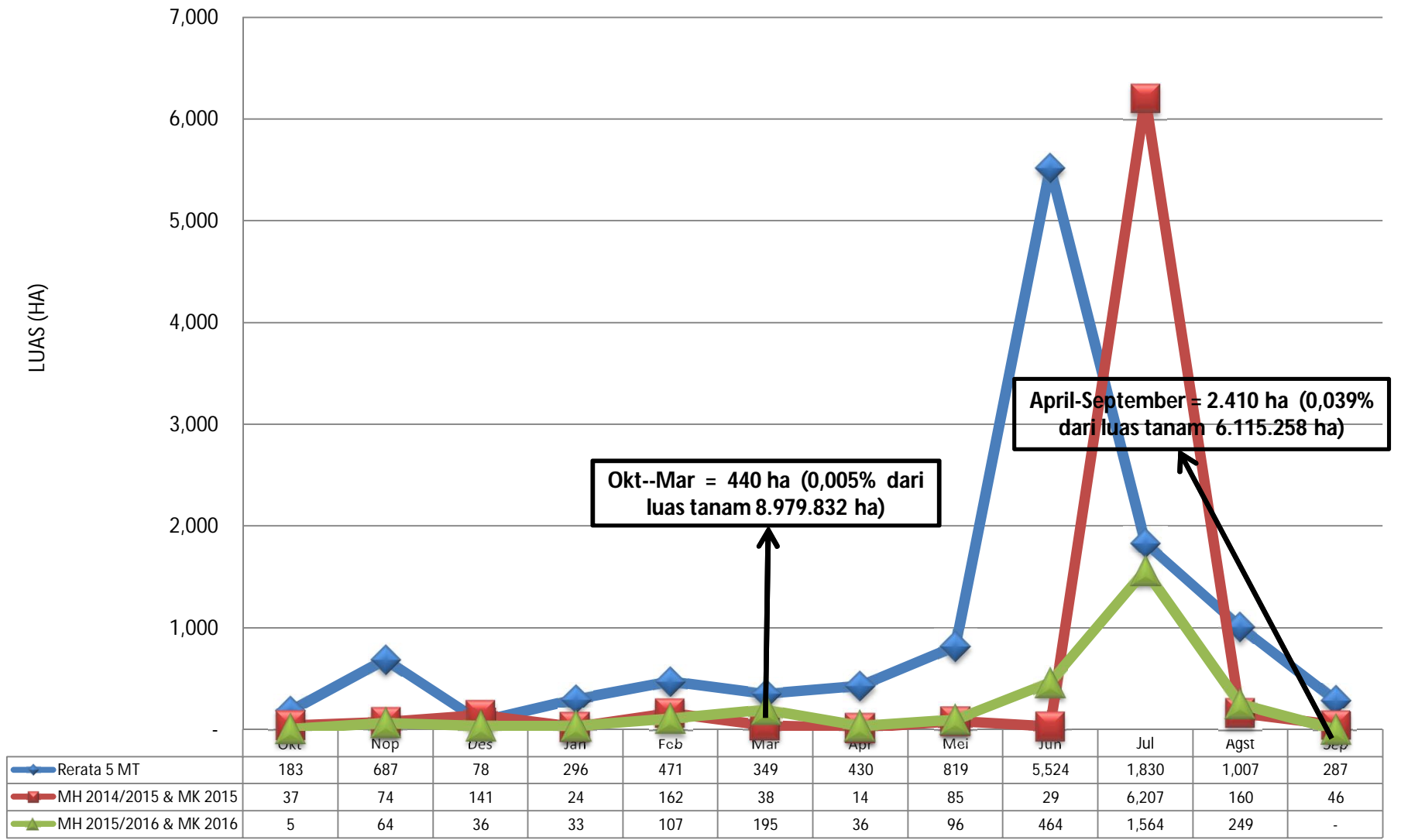
	Okt	Nop	Des	Jan	Feb	Mar	Apr	Mei	Jun	Jul	Agst	Sep
◆ Rerata 5 MT	20,954	23,384	32,419	63,020	73,971	58,485	43,094	46,346	75,192	58,594	40,562	26,585
■ MH 2014/2015 & MK 2015	14,243	15,045	16,439	34,799	52,828	49,988	29,582	29,733	46,499	47,664	26,394	14,498
▲ MH 2015/2016 & MK 2016	11,506	11,299	18,339	40,579	66,650	48,991	25,283	31,831	28,641	35,924	18,859	3,037

**Keterangan :**

- Realisasi MH 2015/2016 & MK 2016 (Oktober – September)
- Periode laporan 28 September 2016

= 331.054 Ha (2,19% dari luas tanam 15.095.090 Ha)

**GRAFIK 2. REALISASI DAN PRAKIRAAN LUAS TANAMAN PADI YANG PUSO AKIBAT SERANGAN OPT UTAMA DI INDONESIA  
MH 2015/2016 & MK 2016, MH 2014/2015 & MK 2015, RERATA 5 MT**

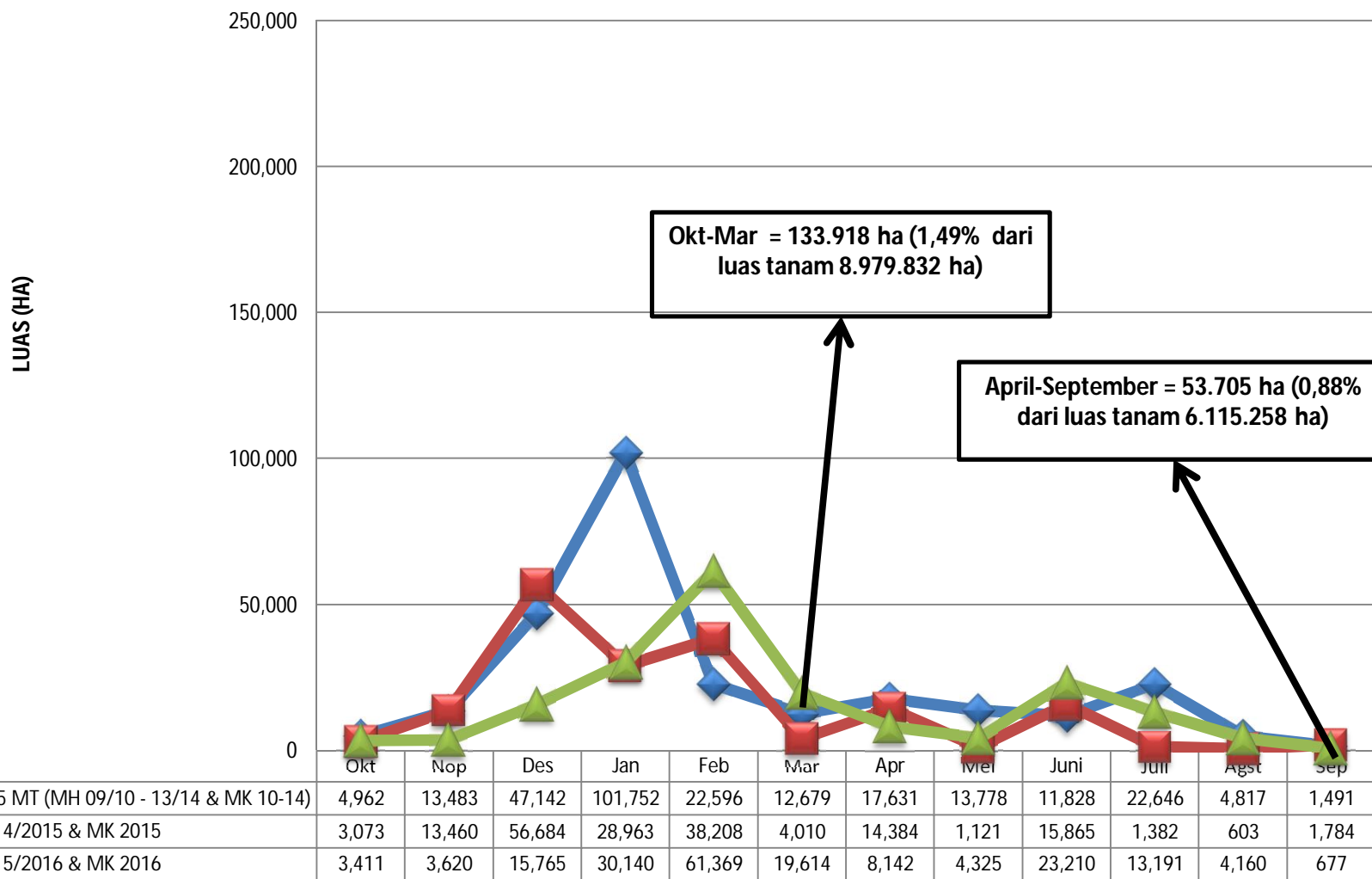


**Keterangan :**

- Realisasi MH 2015/2016 & MK 2016 (Oktober -- September)
- Periode laporan 28 September 2016

= 2.850 Ha (0,019% dari luas tanam 15.095.090 Ha)

**GRAFIK 3. REALISASI DAN PRAKIRAAN LUAS TANAMAN PADI TERKENA BANJIR DI INDONESIA  
MH 2015/2016 & MK 2016, MH 2014/2015 & MK 2015, RERATA 5 MT**

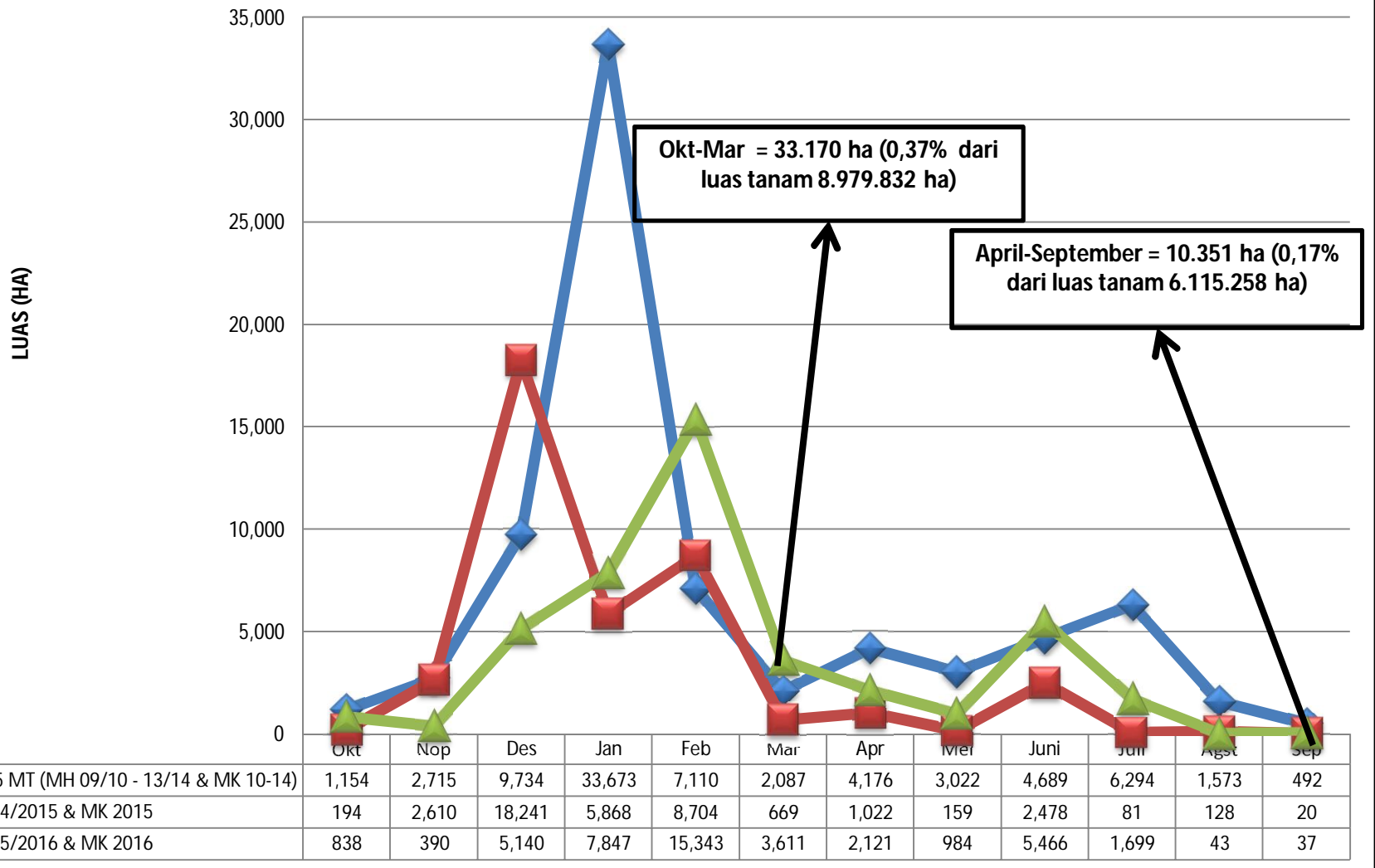


**Keterangan :**

- Realisasi MH 2015/2016 & MK 2016 (Oktober -- September)
- Periode laporan 28 September 2016

= 187.623 Ha (1,24% dari luas tanam 15.095.090 Ha)

**GRAFIK 4. REALISASI DAN PRAKIRAAN LUAS TANAMAN PADI YANG PUSO AKIBAT BANJIR DI INDONESIA  
MH 2015/2016 & MK 2016, MH 2014/2015 & MK 2015 DAN RERATA 5 MT**

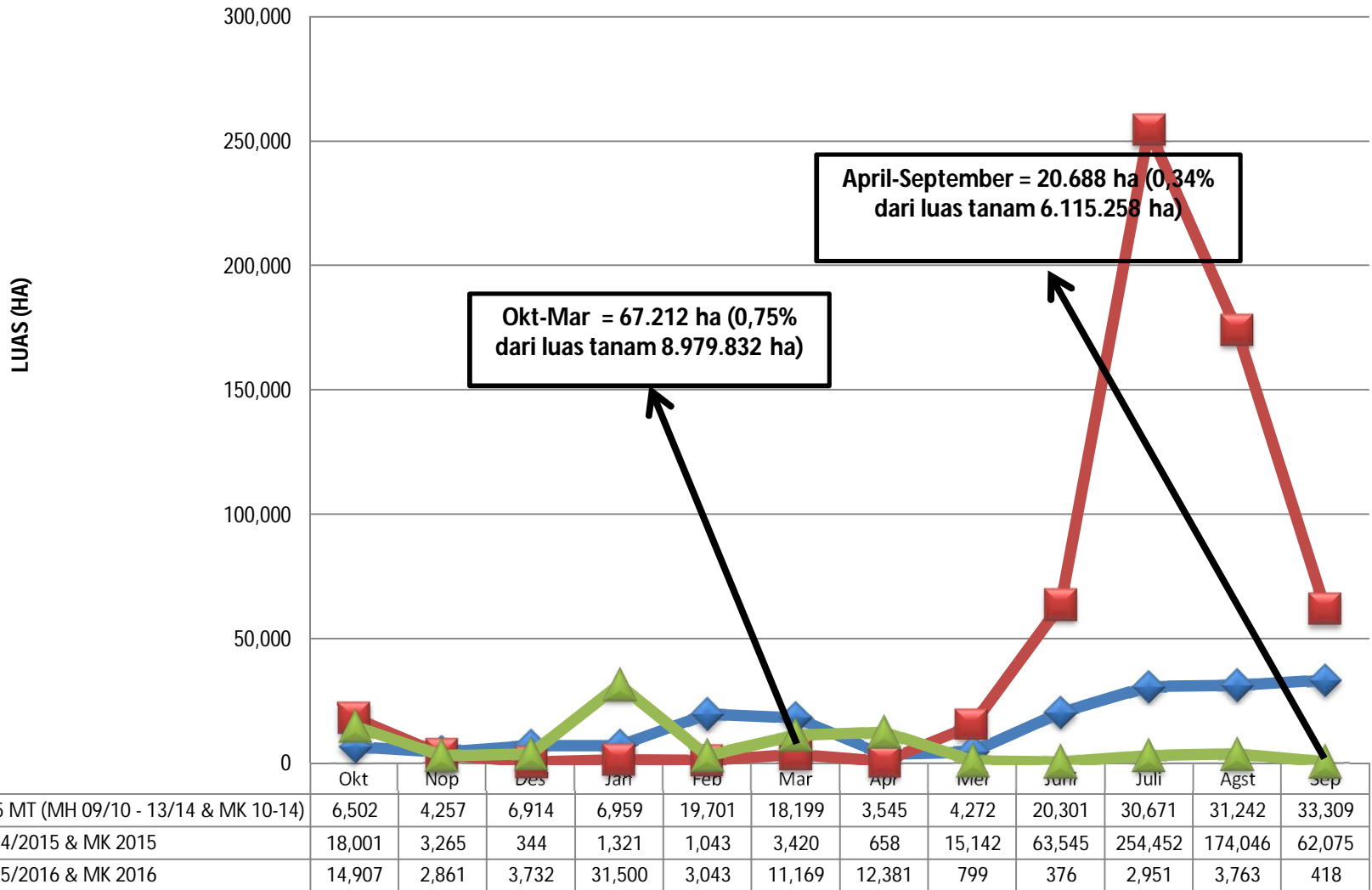


**Keterangan :**

- Realisasi MH 2015/2016 & MK 2016 (Oktober -- September)
- Periode laporan 28 September 2016

= 43.520 Ha (0,29% dari luas tanam 15.095.090 Ha)

**GRAFIK 5. REALISASI DAN PRAKIRAAN LUAS TANAMAN PADI YANG TERKENA KEKERINGAN DI INDONESIA  
MH 2015/2016 & MK 2016, MH 2014/2015 & MK 2015 DAN RERATA 5 MT**

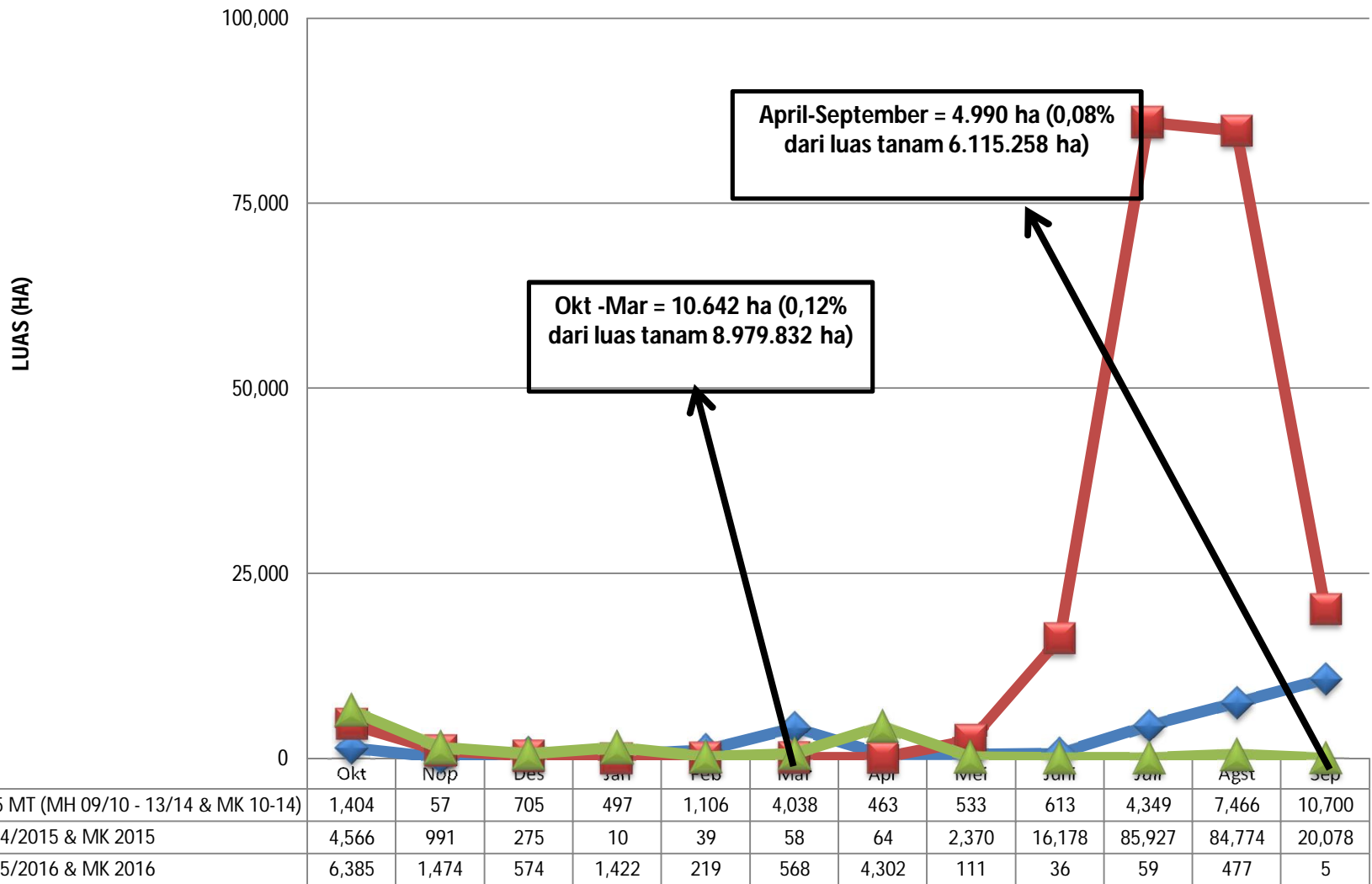


**Keterangan :**

- Realisasi MH 2015/2016 & MK 2016 (Oktober -- September)
- Periode laporan 28 September 2016

= 87.900 Ha (0,58% dari luas tanam 15.095.090 Ha)

**GRAFIK 6. REALISASI DAN PRAKIRAAN LUAS TANAMAN PADI YANG PUSO AKIBAT KEKERINGAN DI INDONESIA  
MH 2015/2016 & MK 2016, MH 2014/2015 & MK 2015 DAN RERATA 5 MT**



**Keterangan :**

- Realisasi MH 2015/2016 & MK 2016 (Oktober -- September)
- Periode laporan 28 September 2016

= 15.631 Ha (0,10% dari luas tanam 15.095.090 Ha)