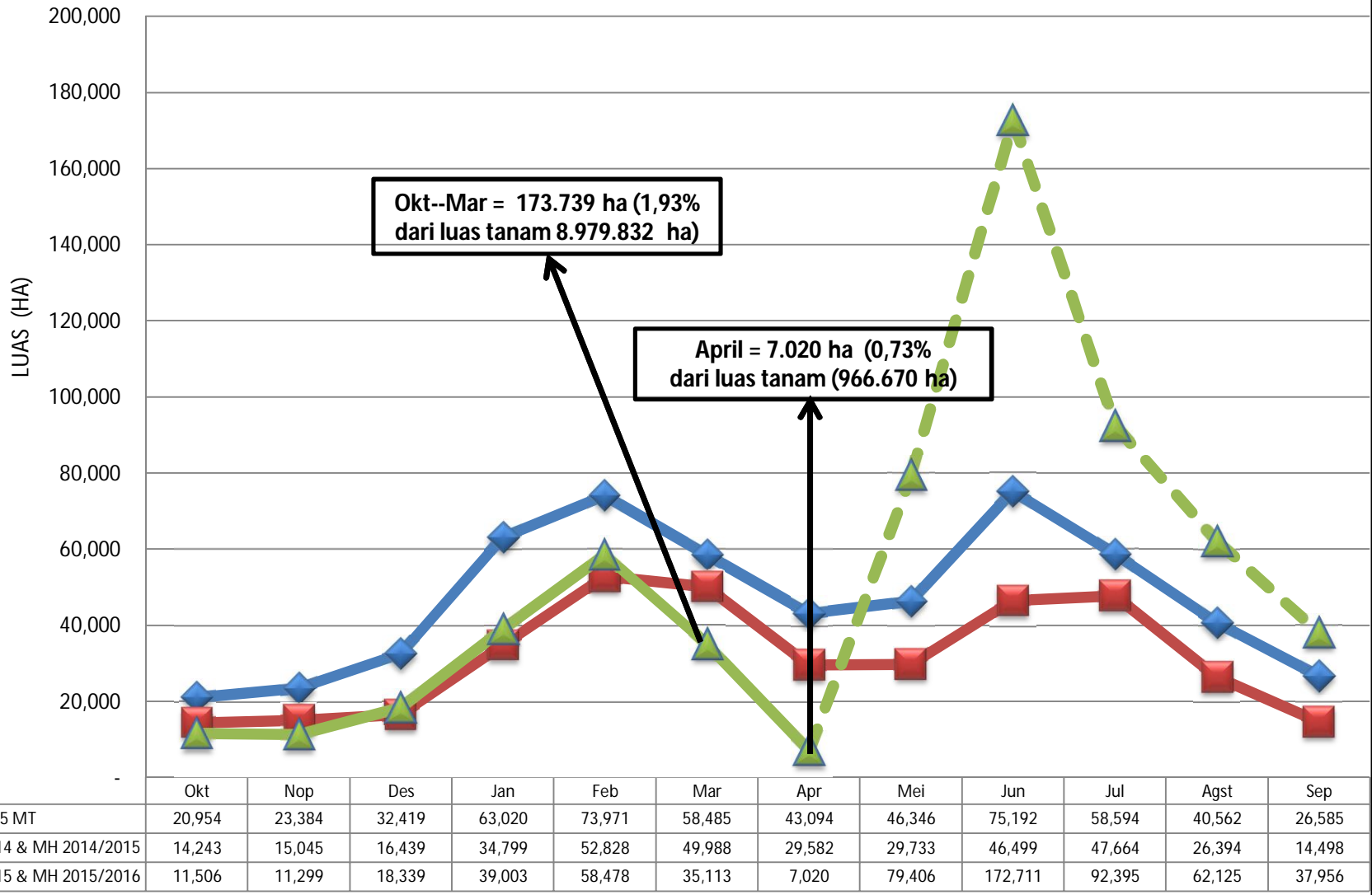


**GRAFIK 1. REALISASI DAN PRAKIRAAN LUAS TANAMAN PADI YANG TERKENA SERANGAN OPT UTAMA DI INDONESIA
MH 2015/2016 & MK 2016, MH 2014/2015 & MK 2015, RERATA 5 MT**



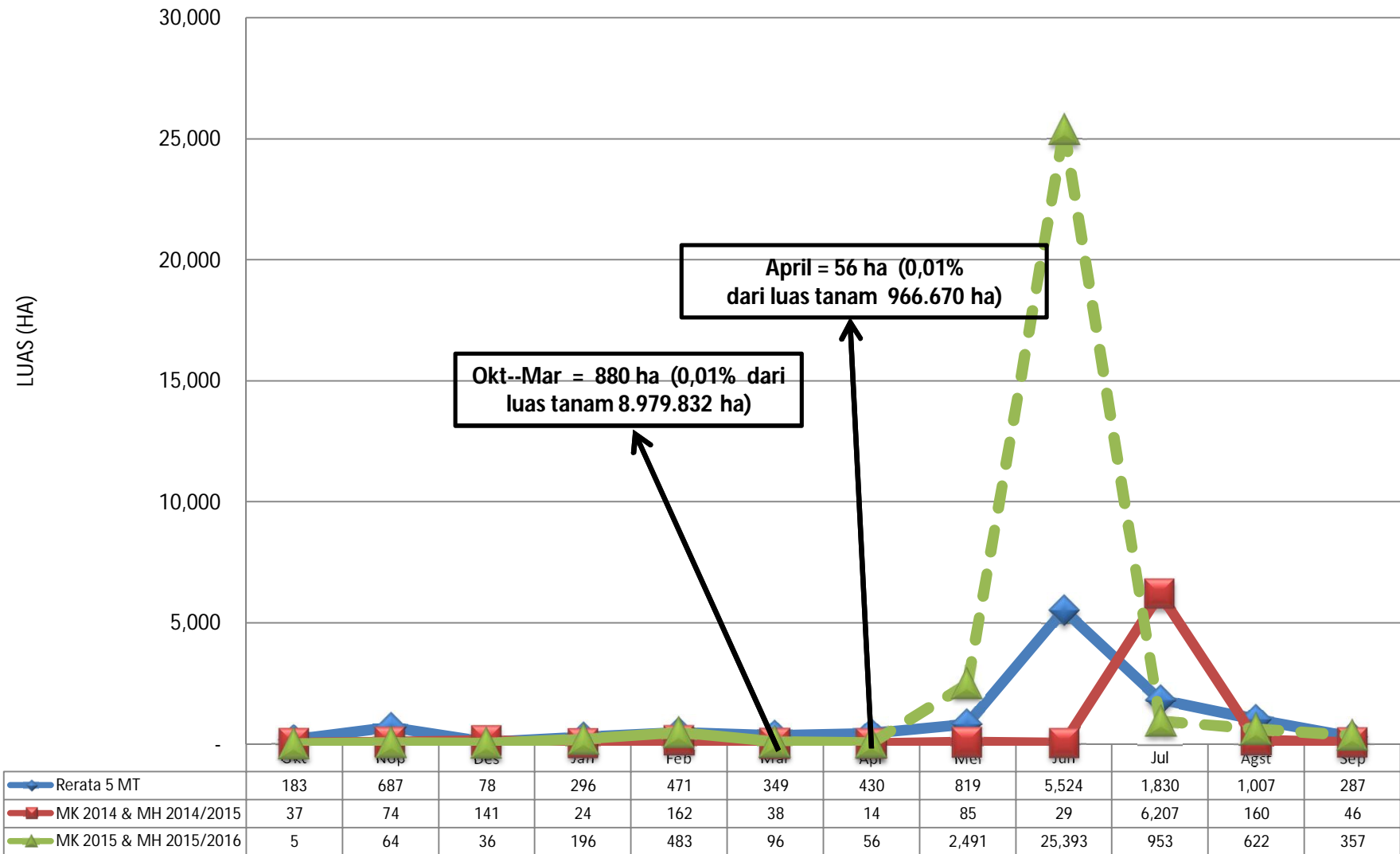
Keterangan :

- Realisasi MH 2015/2016 & MK 2016 (Oktober -- April)

- —▲—
- Periode laporan 4 Mei 2016

= 180.759 Ha (1,82% dari luas tanam 9.946.502 Ha)
= Prediksi Mei – September 2016

**GRAFIK 2. REALISASI DAN PRAKIRAAN LUAS TANAMAN PADI YANG PUSO AKIBAT SERANGAN OPT UTAMA DI INDONESIA
MH 2015/2016 & MK 2016, MH 2014/2015 & MK 2015, RERATA 5 MT**

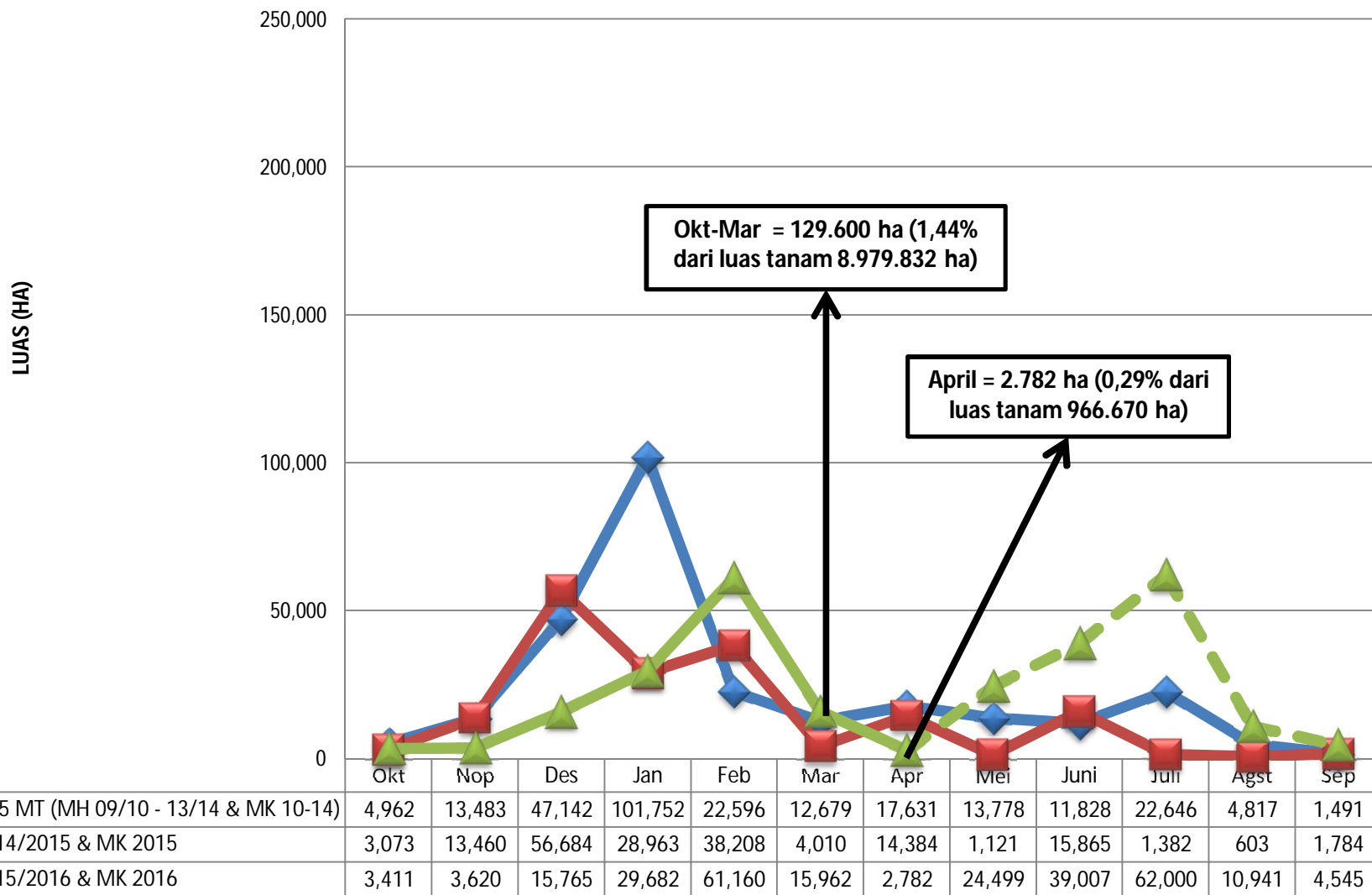


Keterangan :

- Realisasi MH 2015/2016 & MK 2016 (Oktober -- April)
- —▲—
- Periode laporan 4 Mei 2016

= 180.759 Ha (1,82% dari luas tanam 9.946.502 Ha)
= Prediksi Mei – September 2016

**GRAFIK 3. REALISASI DAN PRAKIRAAN LUAS TANAMAN PADI TERKENA BANJIR DI INDONESIA
MH 2015/2016 & MK 2016, MH 2014/2015 & MK 2015, RERATA 5 MT**

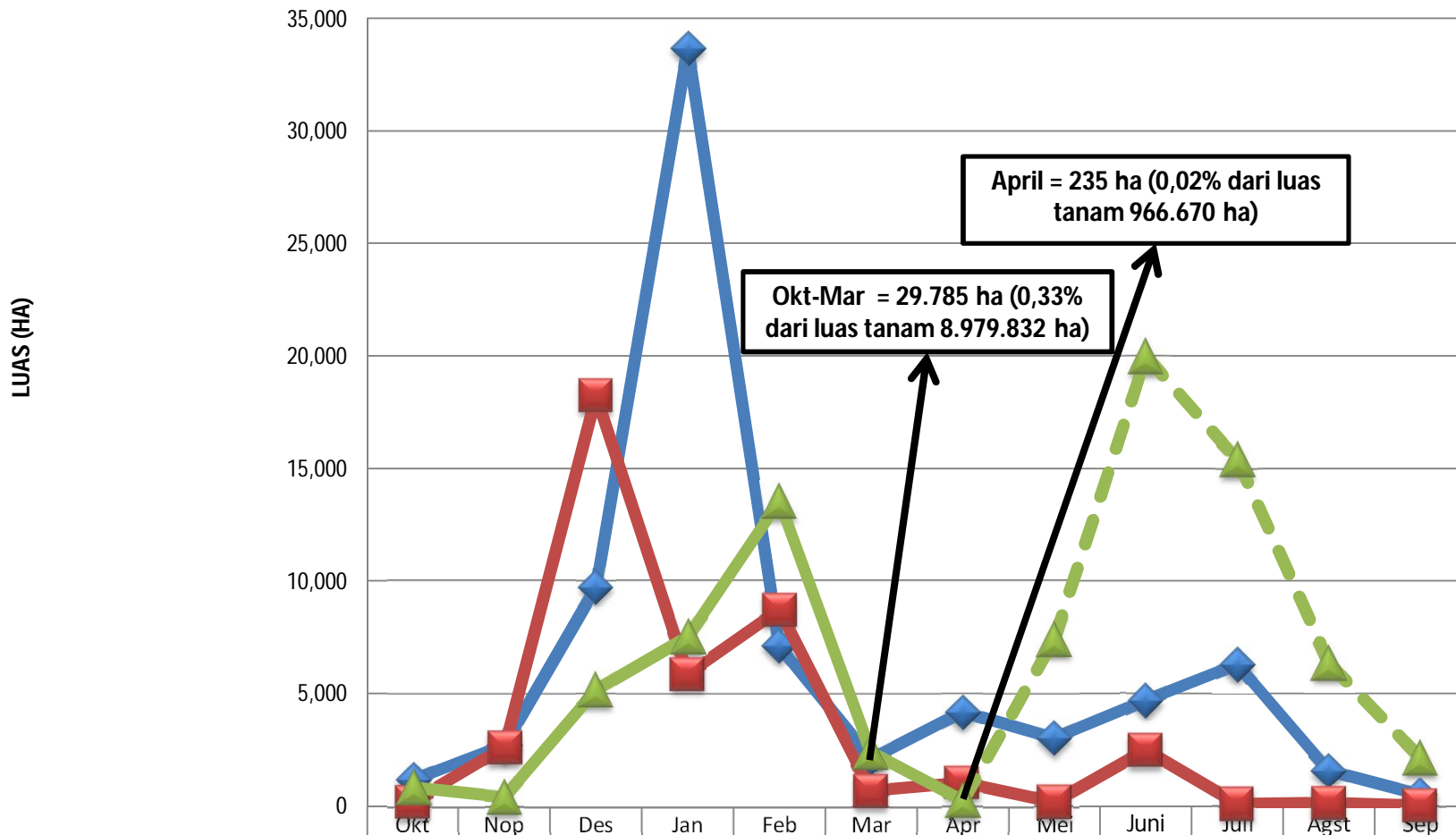


Keterangan :

- Realisasi MH 2015/2016 & MK 2016 (Oktober -- April)
- - - - - -
- Periode laporan 4 Mei 2016

= 132.381 Ha (1,33% dari luas tanam 9.946.502 Ha)
= Prediksi Mei – September 2016

**GRAFIK 4. REALISASI DAN PRAKIRAAN LUAS TANAMAN PADI YANG PUSO AKIBAT BANJIR DI INDONESIA
MH 2015/2016 & MK 2016, MH 2014/2015 & MK 2015 DAN RERATA 5 MT**



	Okt	Nop	Des	Jan	Feb	Mar	Apr	Mei	Juni	Jun	Agst	Sep
◆ Rerata 5 MT (MH 09/10 - 13/14 & MK 10-14)	1,154	2,715	9,734	33,673	7,110	2,087	4,176	3,022	4,689	6,294	1,573	492
■ MH 2014/2015 & MK 2015	194	2,610	18,241	5,868	8,704	669	1,022	159	2,478	81	128	20
▲ MH 2015/2016 & MK 2016	838	390	5,140	7,517	13,530	2,370	235	7,413	19,979	15,387	6,358	2,113

Keterangan :

- Realisasi MH 2015/2016 & MK 2016 (Oktober -- April)

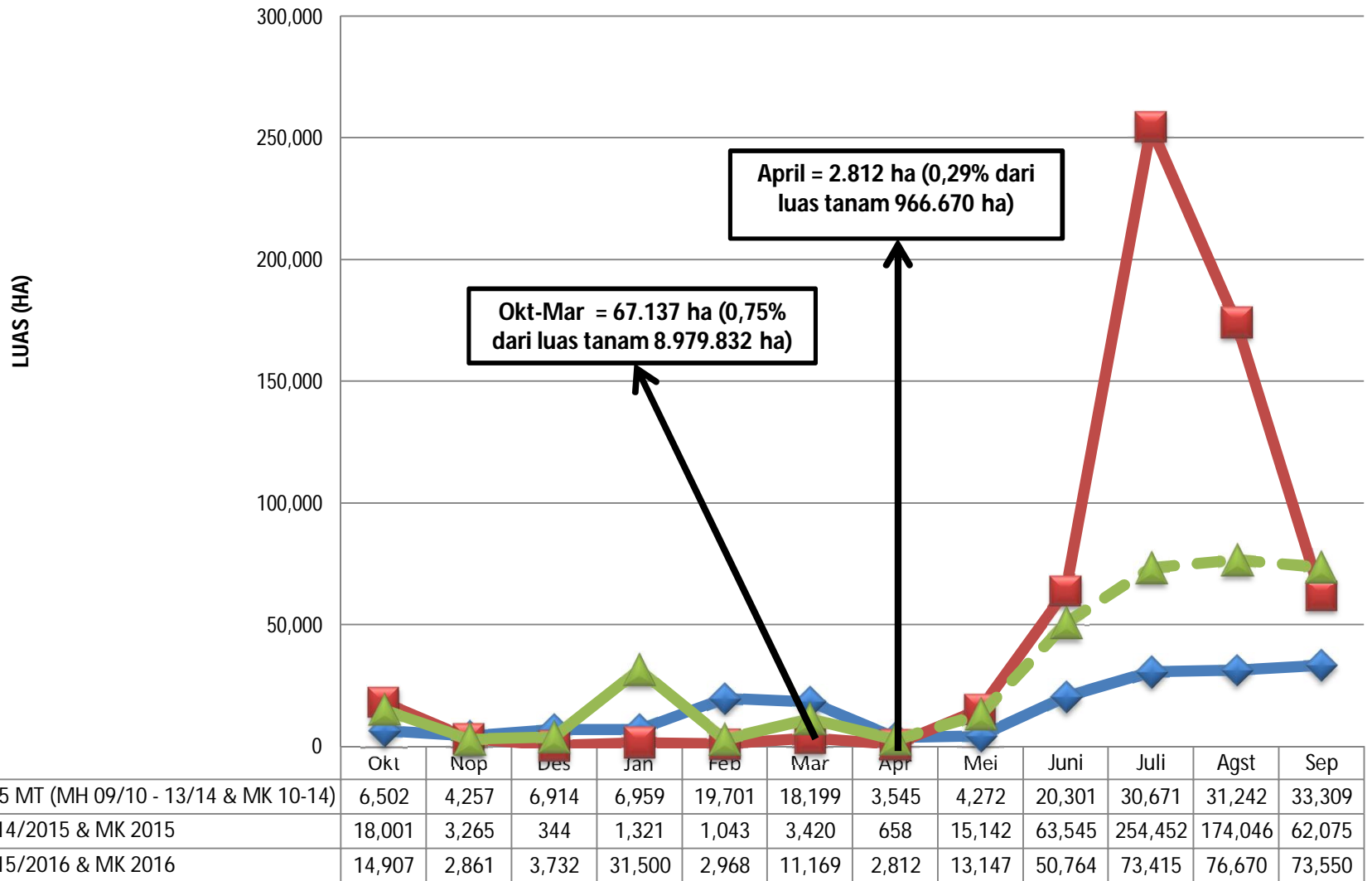
= 81.269 Ha (0,82% dari luas tanam 9.946.502 Ha)

- -----

= Prediksi Mei – September 2016

- Periode laporan 4 Mei 2016

**GRAFIK 5. REALISASI DAN PRAKIRAAN LUAS TANAMAN PADI YANG TERKENA KEKERINGAN DI INDONESIA
MH 2015/2016 & MK 2016, MH 2014/2015 & MK 2015 DAN RERATA 5 MT**

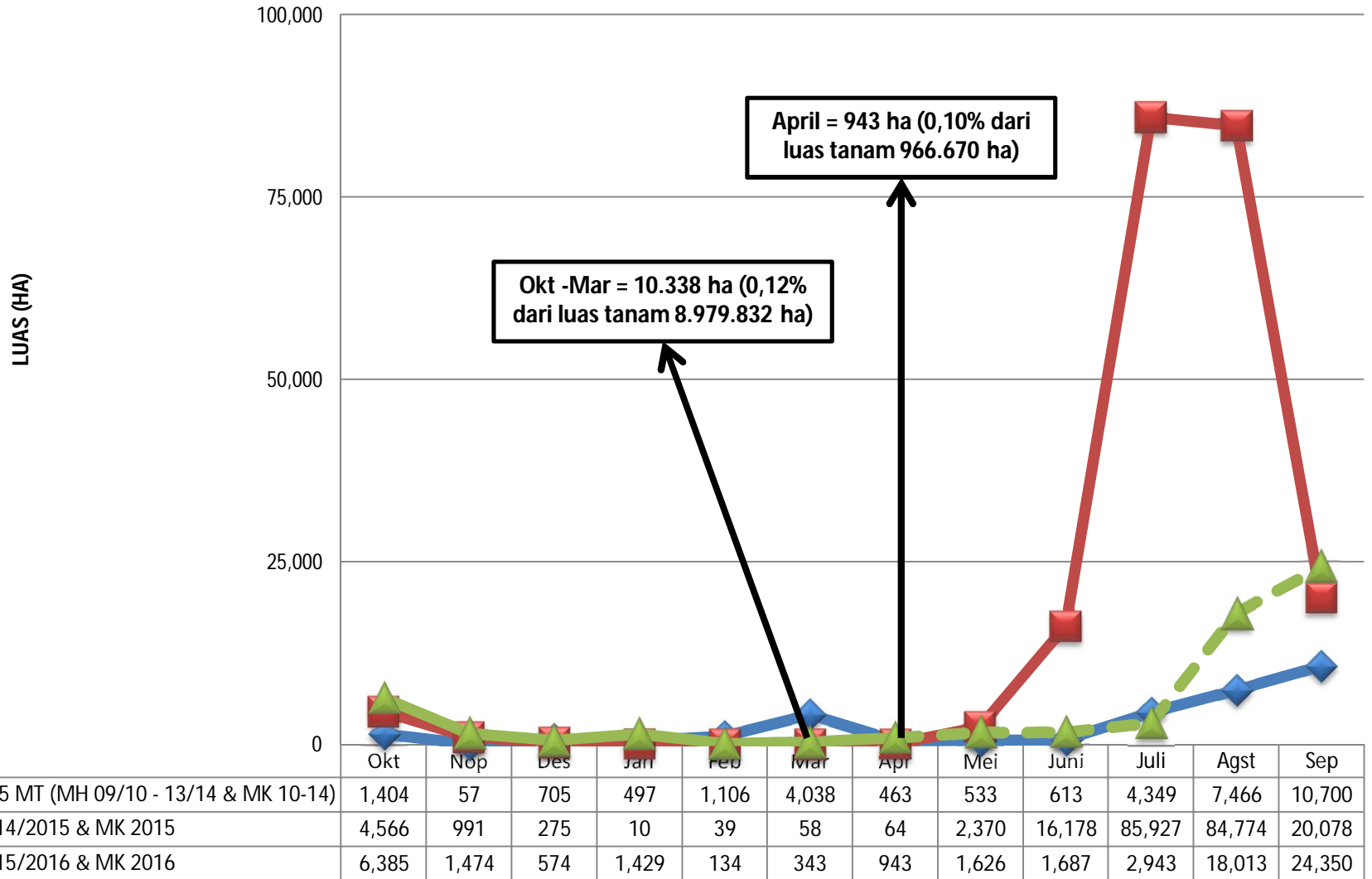


Keterangan :

- Realisasi MH 2015/2016 & MK 2016 (Oktober -- April)
- - - - - -
- Periode laporan 4 Mei 2016

= 357.494 Ha (3,59% dari luas tanam 9.946.502 Ha)
= Prediksi Mei – September 2016

**GRAFIK 6. REALISASI DAN PRAKIRAAN LUAS TANAMAN PADI YANG PUSO AKIBAT KEKERINGAN DI INDONESIA
MH 2015/2016 & MK 2016, MH 2014/2015 & MK 2015 DAN RERATA 5 MT**



Keterangan :

- Realisasi MH 2015/2016 & MK 2016 (Oktober -- April)
- - - - - -
- Periode laporan 4 Mei 2016

= 59.900 Ha (0,60% dari luas tanam 9.946.502 Ha)
= Prediksi Mei – September 2016