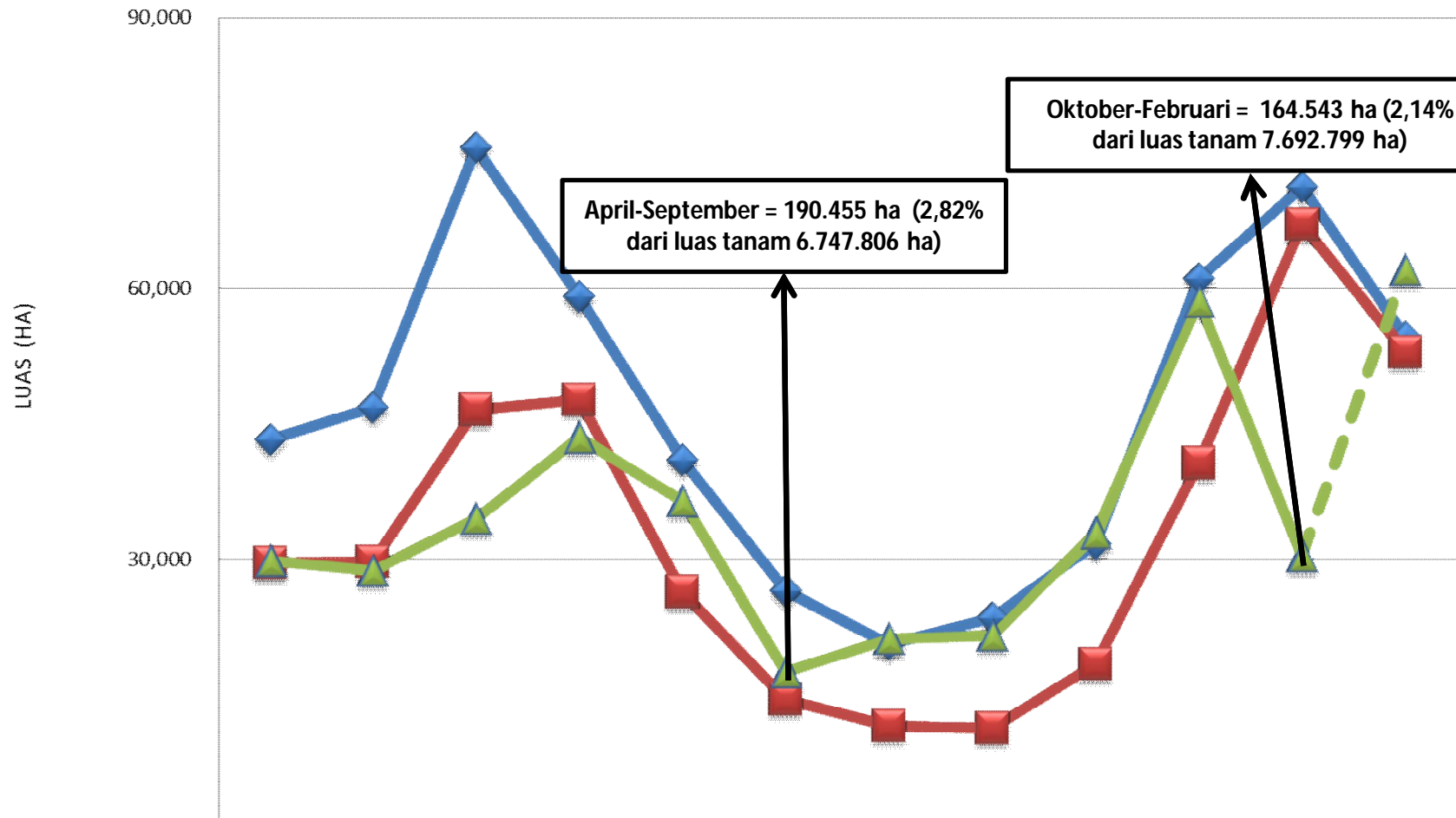


**GRAFIK 1. REALISASI DAN PRAKIRAAN LUAS TANAMAN PADI YANG TERKENA SERANGAN OPT UTAMA DI INDONESIA  
MK 2016 & MH 2016/2017, MK 2015 & MH 2015/2016, RERATA 5 MT**



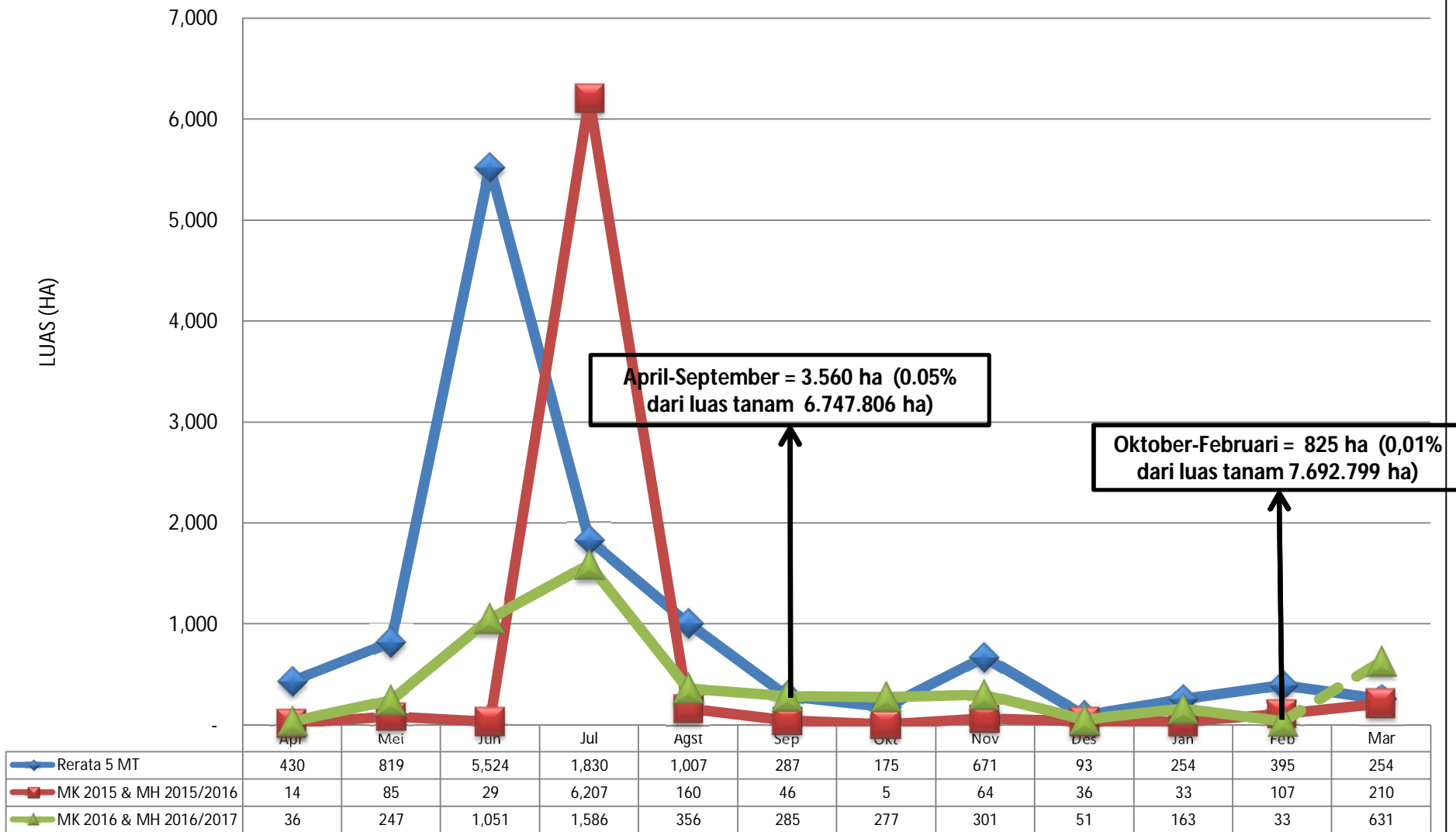
	Apr	Mei	Jun	Jul	Agst	Sep	Okt	Nov	Des	Jan	Feb	Mar
◆ Rerata 5 MT	43,178	46,723	75,583	59,030	41,030	26,516	20,613	23,542	31,670	61,016	71,257	54,651
■ MK 2015 & MH 2015/2016	29,582	29,733	46,499	47,664	26,394	14,498	11,506	11,299	18,339	40,579	67,094	52,879
▲ MK 2016 & MH 2016/2017	29,811	28,676	34,505	43,448	36,508	17,508	21,234	21,544	32,837	58,586	30,342	62,018

**Keterangan :**

- Realisasi MK 2016 & MH 2016/2017(April -- Februari)
- -----
- Periode laporan 15 Maret 2017

= 354.998 Ha (2,46% dari luas tanam 14.440.605 Ha)  
= Prediksi Maret

**GRAFIK 2. REALISASI DAN PRAKIRAAN LUAS TANAMAN PADI YANG PUSO AKIBAT SERANGAN OPT UTAMA DI INDONESIA  
MK 2016 & MH 2016/2017, MK 2015 & MH 2015/2016, RERATA 5 MT**

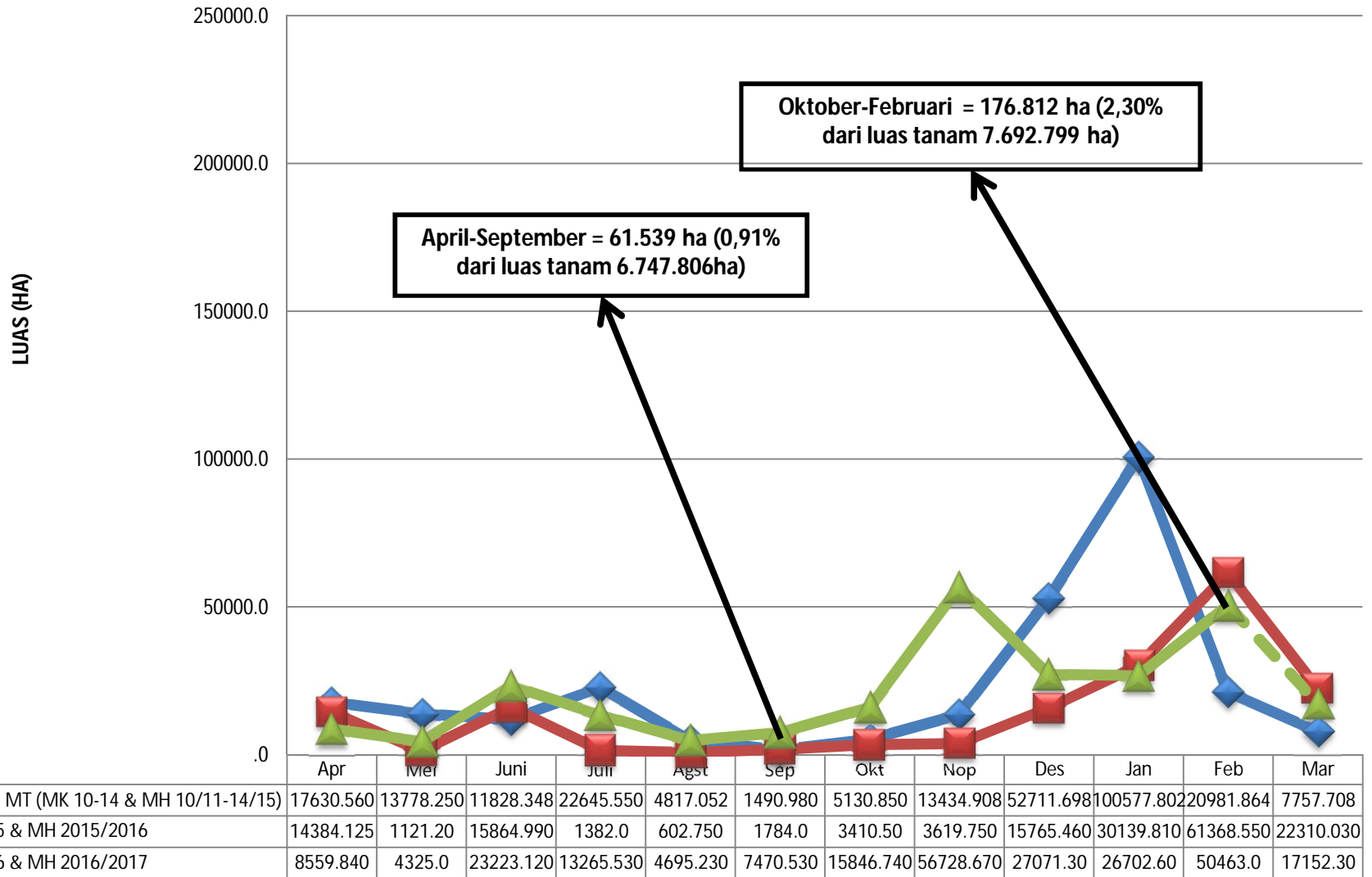


**Keterangan :**

- Realisasi MK 2016 & MH 2016/2017(April -- Februari)
- - - - - -
- Periode laporan 15 Maret 2017

= 4.385 Ha (0,03% dari luas tanam 14.440.605 Ha)  
= Prediksi Maret

**GRAFIK 3. REALISASI & PRAKIRAAN LUAS TANAMAN PADI TERKENA BANJIR DI INDONESIA  
MK 2016 & MH 2016/2017 , MK 2015 & MH 2015/2016, RERATA 5 MT**

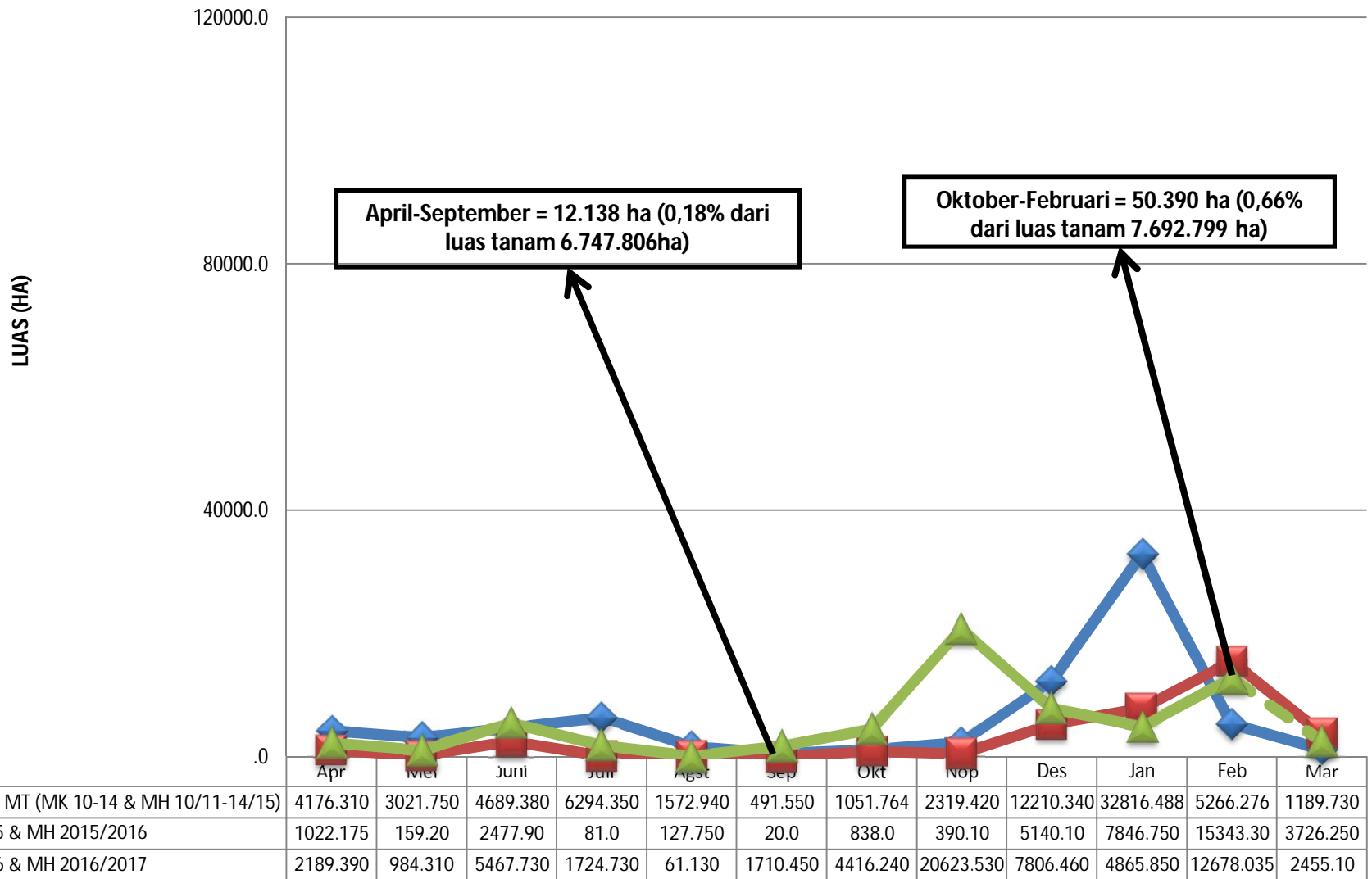


**Keterangan :**

- Realisasi MK 2016 & MH 2016/2017(April--Februari)
- - - - - -
- Periode laporan 15 Maret 2017

= 238.352 Ha (1,65% dari luas tanam 14.440.605 Ha)  
= Prediksi Maret

**GRAFIK 4. REALISASI & PRAKIRAAN LUAS TANAMAN PADI YANG PUSO AKIBAT BANJIR DI INDONESIA  
MK 2016 & MH 2016/2017 , MK 2015 & MH 2015/2016, RERATA 5 MT**

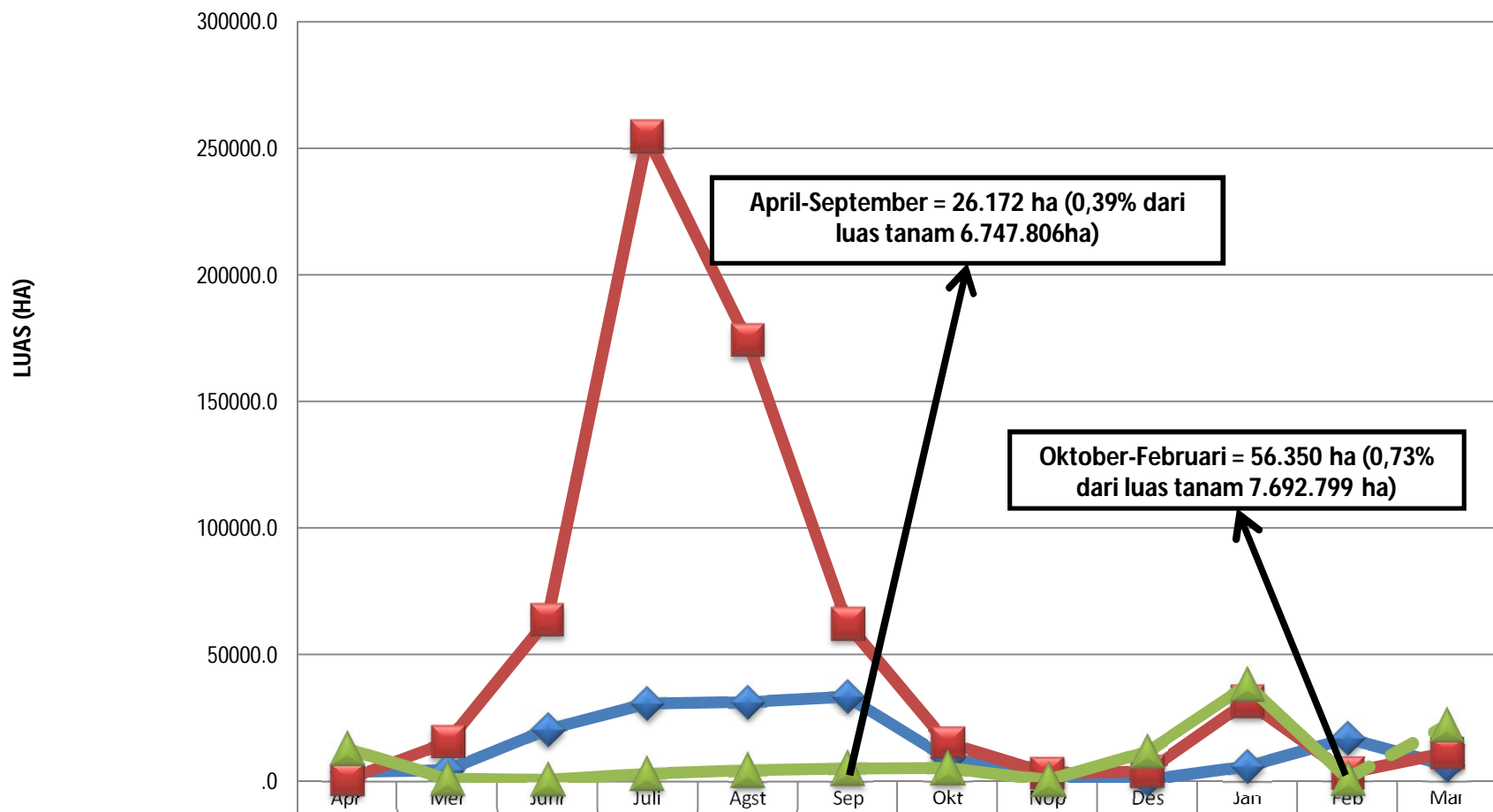


**Keterangan :**

- Realisasi MK 2016 & MH 2016/2017(April--Februari)
- —————
- Periode laporan 15 Maret 2017

= 62.528 Ha (0,43% dari luas tanam 14.440.605 Ha)  
= Prediksi Maret

**GRAFIK 5. REALISASI & PRAKIRAAN LUAS TANAMAN PADI TERKENA KEKERINGAN DI INDONESIA  
MK 2016 & MH 2016/2017 , MK 2015 & MH 2015/2016, RERATA 5 MT**



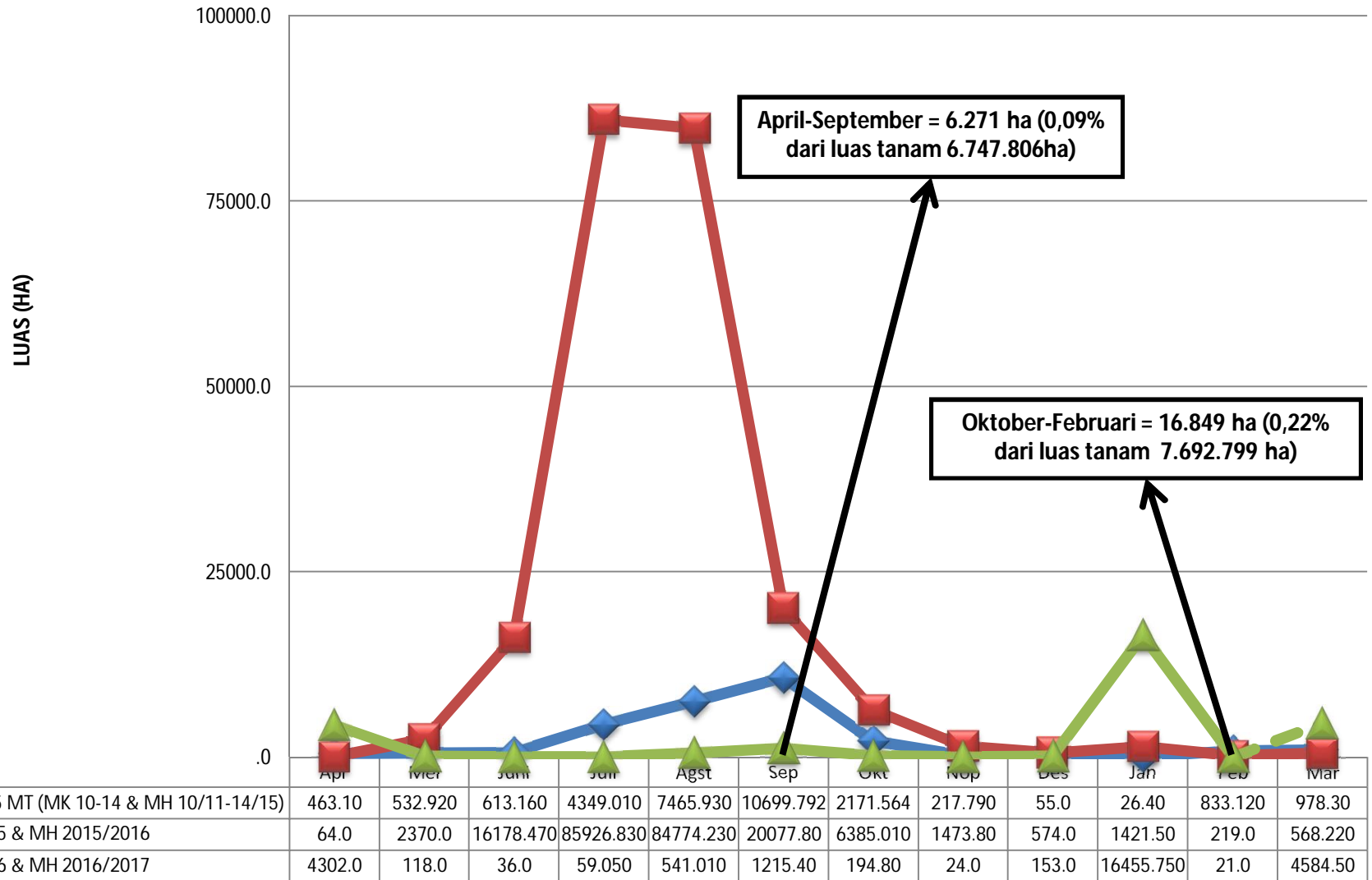
	Apr	Mei	Juni	Juli	Agst	Sep	Okt	Nov	Des	Jan	Feb	Mar
◆ Rerata 5 MT (MK 10-14 & MH 10/11-14/15)	3544.80	4271.520	20301.080	30670.850	31242.144	33308.960	9028.236	1738.448	443.40	5891.990	16825.970	6347.350
■ MK 2015 & MH 2015/2016	658.0	15142.10	63544.870	254451.530	174045.550	62074.960	14907.040	2860.80	3732.150	31499.950	3042.50	11162.960
▲ MK 2016 & MH 2016/2017	12670.20	835.50	417.80	2933.70	4359.330	4955.450	5173.750	175.50	11731.0	38038.930	1231.10	22199.450

**Keterangan :**

- Realisasi MK 2016 & MH 2016/2017(April--Februari)
- - - - - -
- Periode laporan 15 Maret 2017

= 82.522 Ha (0,57% dari luas tanam 14.440.605 Ha)  
= Prediksi Maret

**GRAFIK 6. REALISASI & PRAKIRAAN LUAS TANAMAN PADI YANG PUSO AKIBAT KEKERINGAN DI INDONESIA  
MK 2016 & MH 2016/2017 , MK 2015 & MH 2015/2016, RERATA 5 MT**



**Keterangan :**

- Realisasi MK 2016 & MH 2016/2017(April--Februari)
- - - - - -
- Periode laporan 15 Maret 2017

= 23.120 Ha (0,16% dari luas tanam 14.440.605 Ha)  
= Prediksi Maret