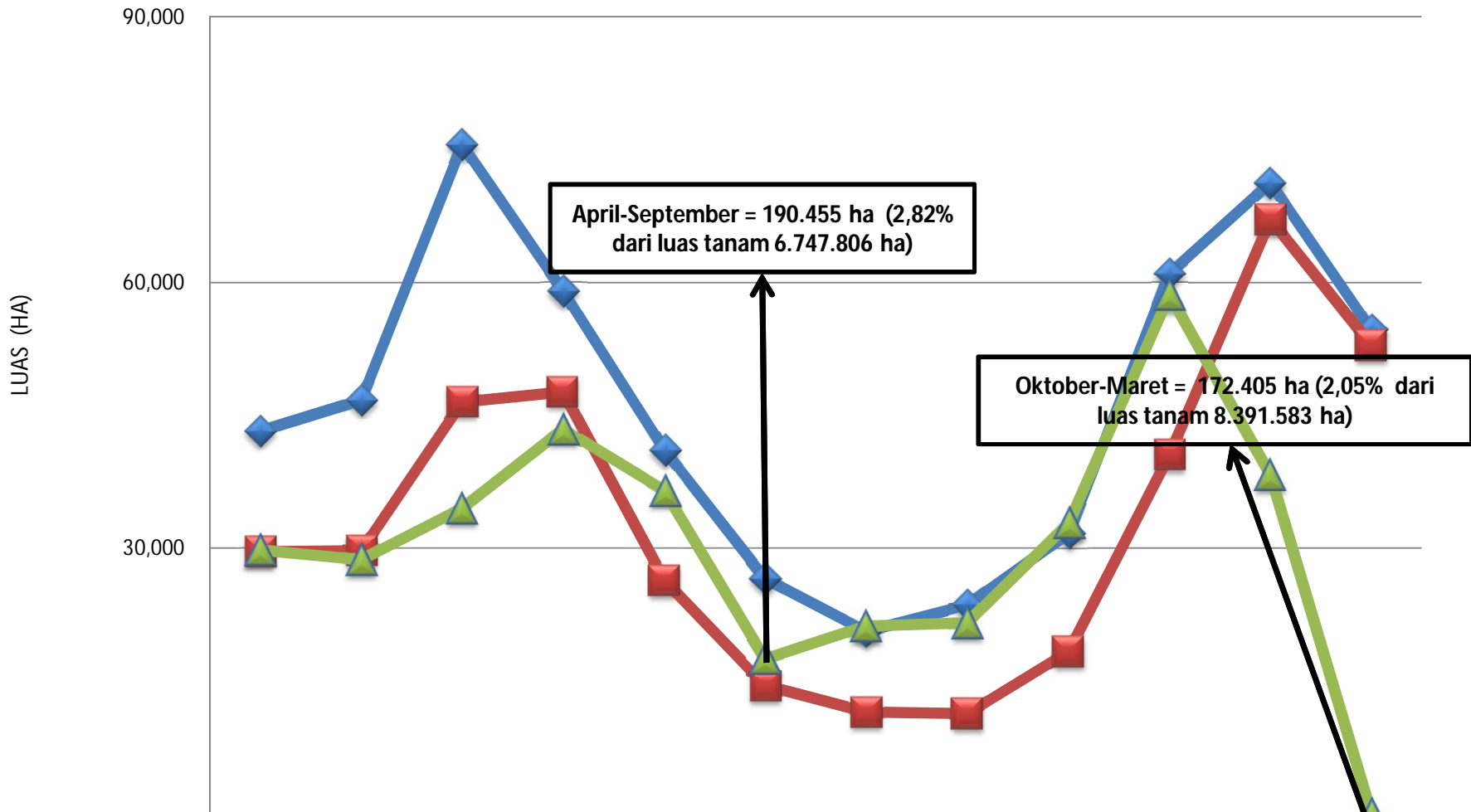


**GRAFIK 1. REALISASI DAN PRAKIRAAN LUAS TANAMAN PADI YANG TERKENA SERANGAN OPT UTAMA DI INDONESIA
MK 2016 & MH 2016/2017, MK 2015 & MH 2015/2016, RERATA 5 MT**



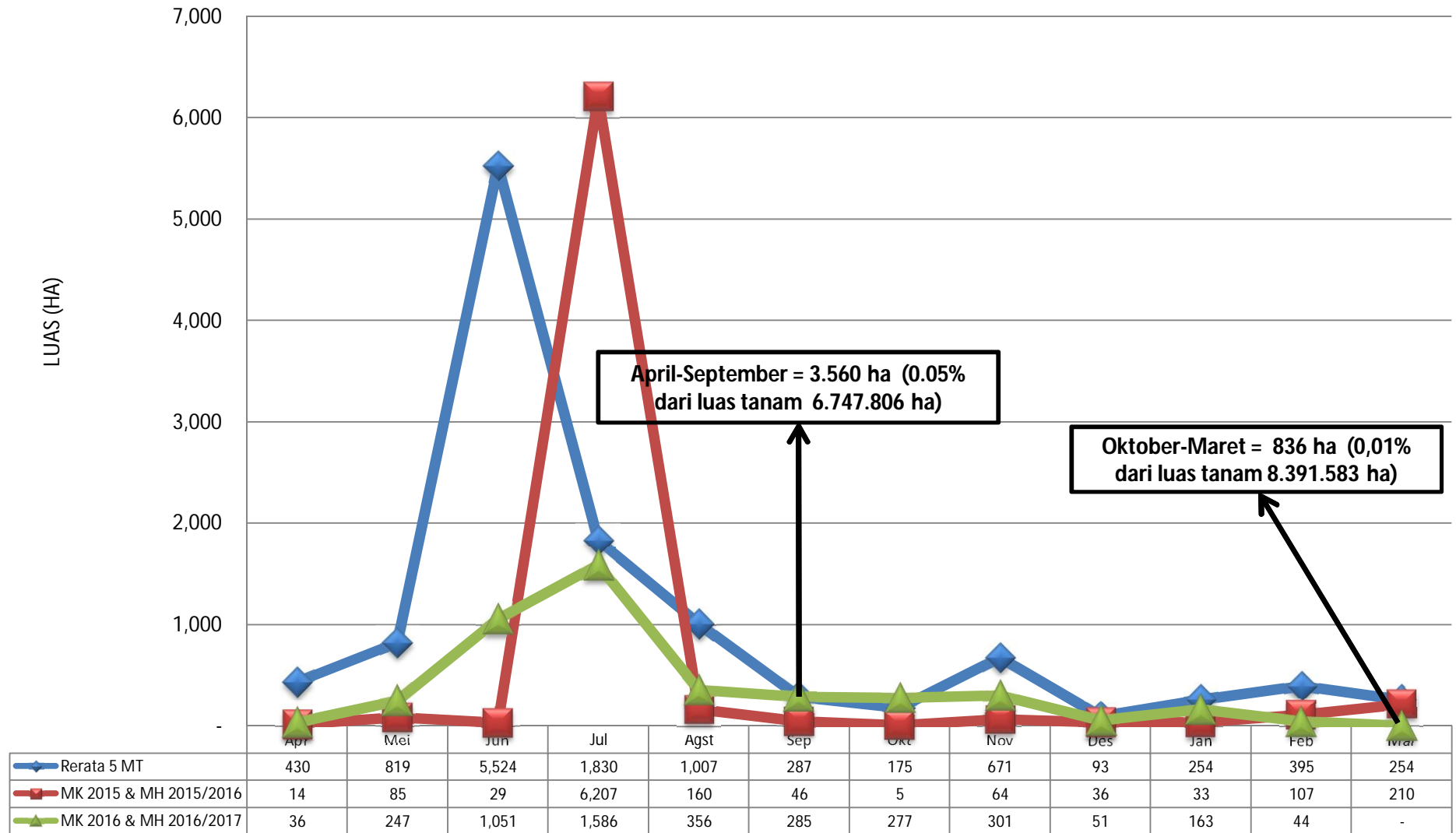
| | Apr | Mei | Jun | Jul | Agst | Sep | Okt | Nov | Des | Jan | Feb | Maret |
|----------------------------|--------|--------|--------|--------|--------|--------|--------|--------|--------|--------|--------|--------|
| —◆— Rerata 5 MT | 43,178 | 46,723 | 75,583 | 59,030 | 41,030 | 26,516 | 20,613 | 23,542 | 31,670 | 61,016 | 71,257 | 54,651 |
| —■— MK 2015 & MH 2015/2016 | 29,582 | 29,733 | 46,499 | 47,664 | 26,394 | 14,498 | 11,506 | 11,299 | 18,339 | 40,579 | 67,094 | 52,879 |
| —▲— MK 2016 & MH 2016/2017 | 29,811 | 28,676 | 34,505 | 43,448 | 36,508 | 17,508 | 21,234 | 21,544 | 32,837 | 58,586 | 38,204 | - |

Keterangan :

- Realisasi MK 2016 & MH 2016/2017(April -- Maret)
- Periode laporan 22 Maret 2017

= 362.860 Ha (2,40% dari luas tanam 15.139.389 Ha)

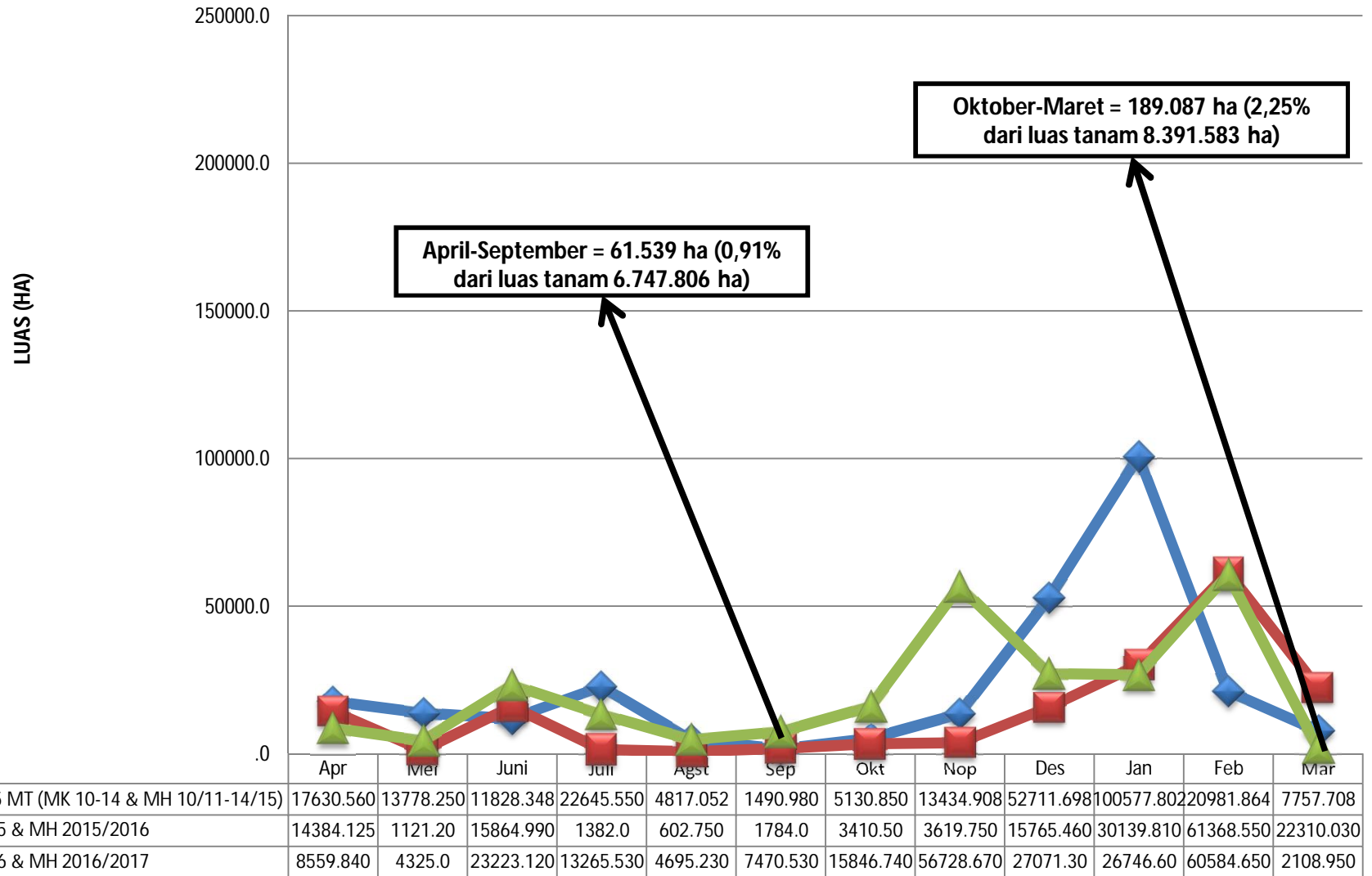
**GRAFIK 2. REALISASI DAN PRAKIRAAN LUAS TANAMAN PADI YANG PUSO AKIBAT SERANGAN OPT UTAMA DI INDONESIA
MK 2016 & MH 2016/2017, MK 2015 & MH 2015/2016, RERATA 5 MT**



Keterangan :

- Realisasi MK 2016 & MH 2016/2017(April -- Maret) = 4.396 Ha (0,03% dari luas tanam 15.139.389 Ha)
- Periode laporan 22 Maret 2017

**GRAFIK 3. REALISASI & PRAKIRAAN LUAS TANAMAN PADI TERKENA BANJIR DI INDONESIA
MK 2016 & MH 2016/2017 , MK 2015 & MH 2015/2016, RERATA 5 MT**

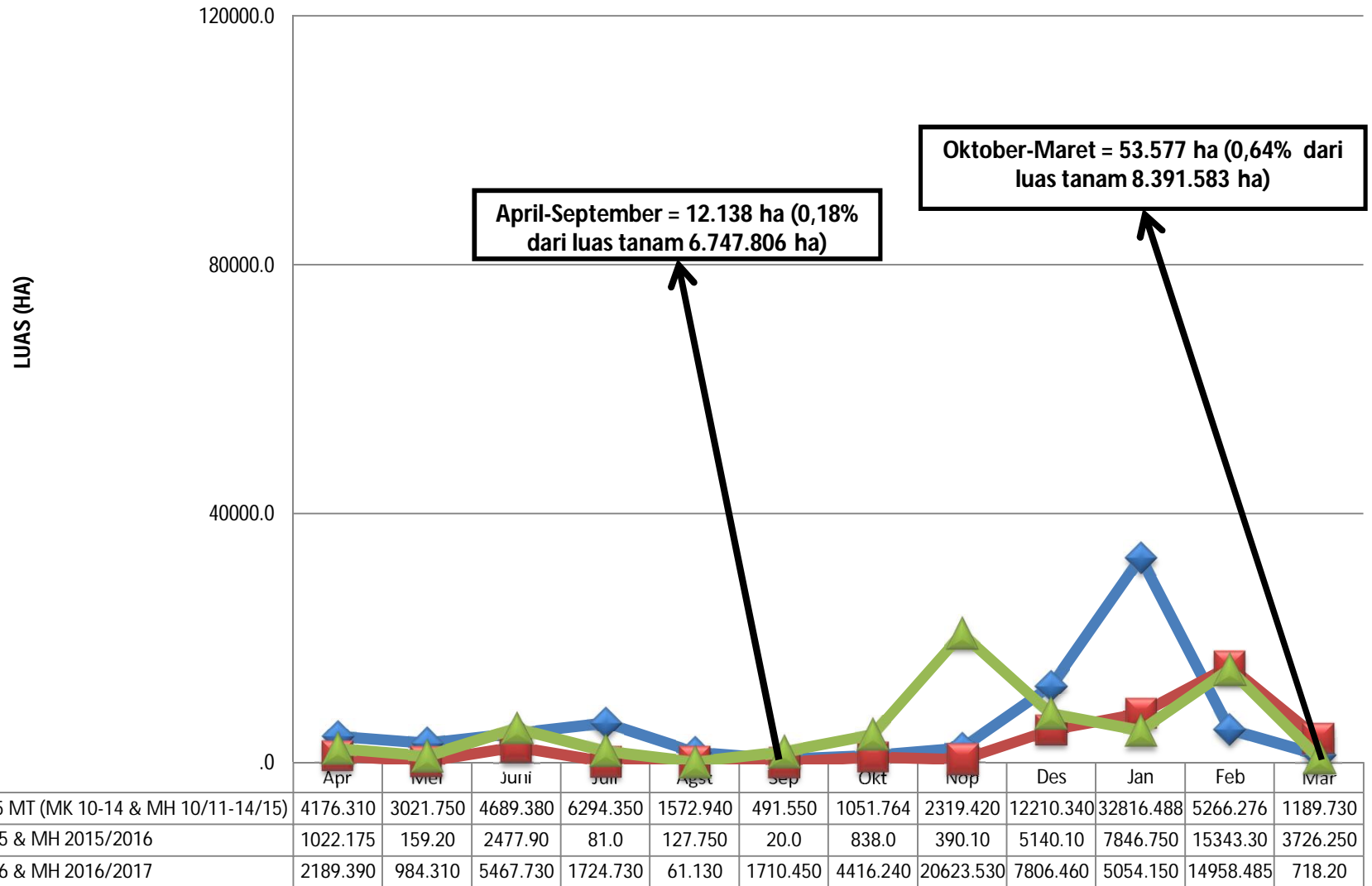


Keterangan :

- Realisasi MK 2016 & MH 2016/2017(April--Maret)
- Periode laporan 22 Maret 2017

= 250.626 Ha (1,66% dari luas tanam 15.139.389 Ha)

**GRAFIK 4. REALISASI & PRAKIRAAN LUAS TANAMAN PADI YANG PUSO AKIBAT BANJIR DI INDONESIA
MK 2016 & MH 2016/2017 , MK 2015 & MH 2015/2016, RERATA 5 MT**

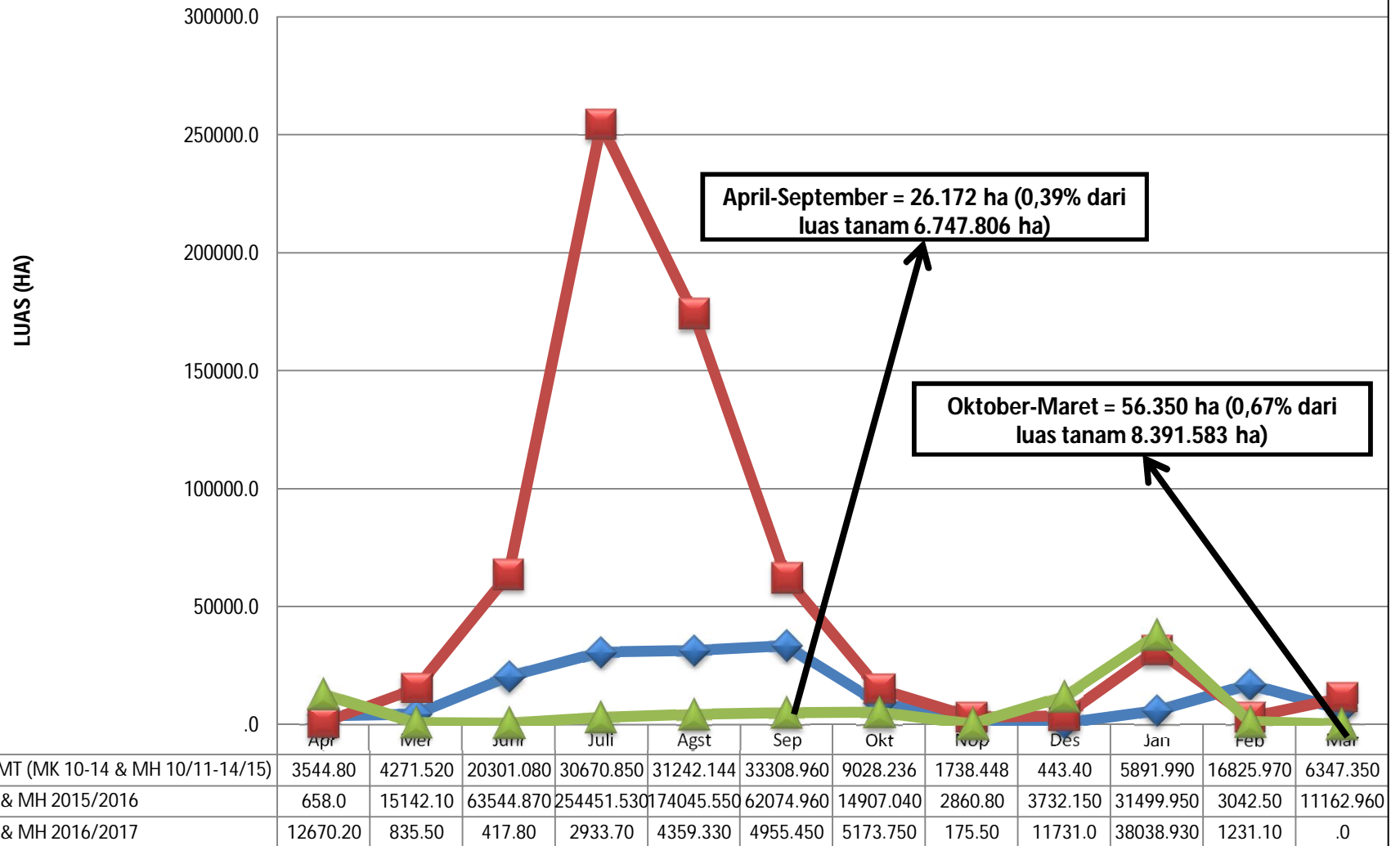


Keterangan :

- Realisasi MK 2016 & MH 2016/2017(April--Maret)
- Periode laporan 22 Maret 2017

= 65.715 Ha (0,43% dari luas tanam 15.139.389 Ha)

**GRAFIK 5. REALISASI & PRAKIRAAN LUAS TANAMAN PADI TERKENA KEKERINGAN DI INDONESIA
MK 2016 & MH 2016/2017 , MK 2015 & MH 2015/2016, RERATA 5 MT**

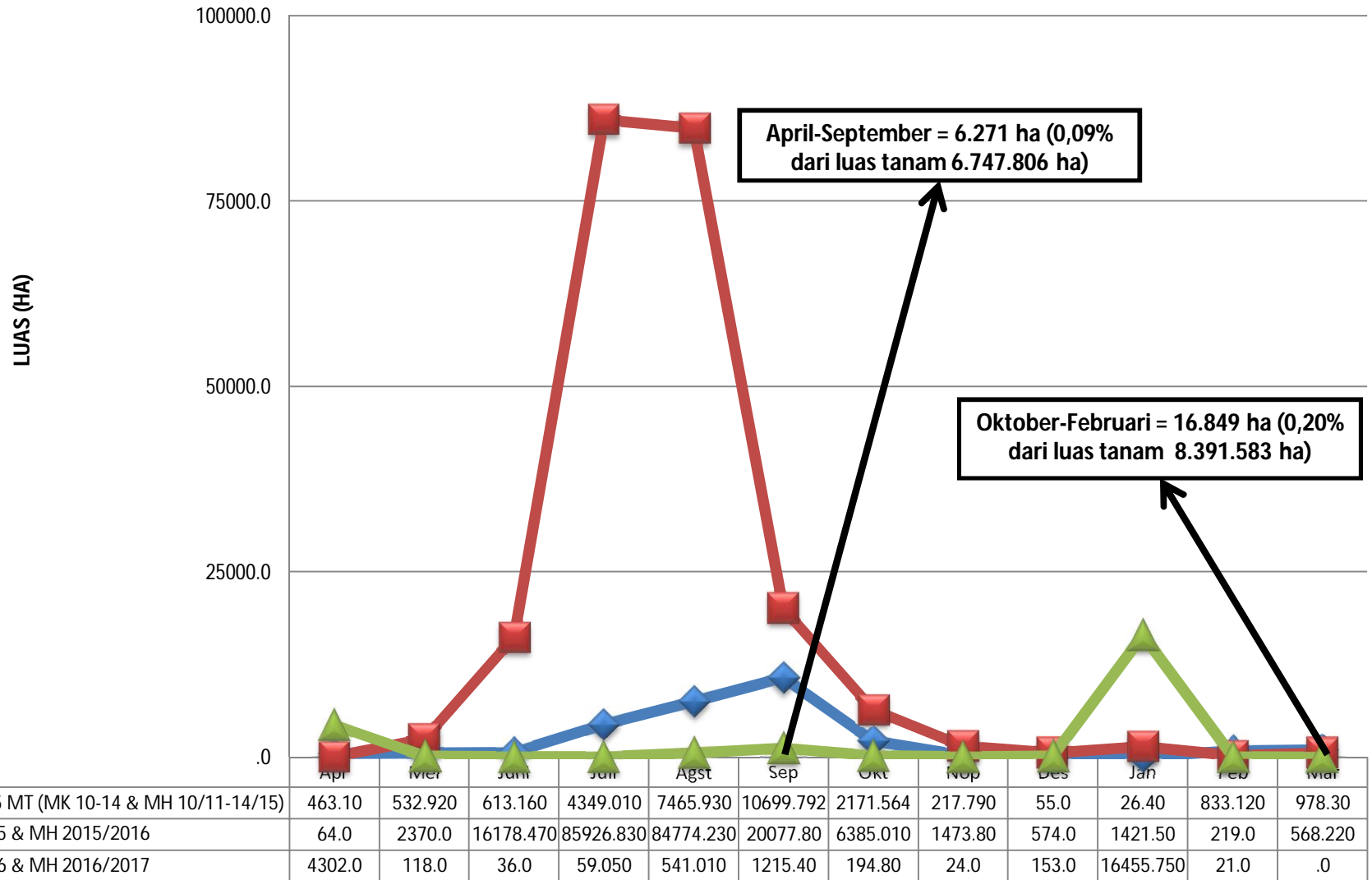


Keterangan :

- Realisasi MK 2016 & MH 2016/2017(April--Maret)
- Periode laporan 22 Maret 2017

= 82.522 Ha (0,55% dari luas tanam 15.139.389 Ha)

**GRAFIK 6. REALISASI & PRAKIRAAN LUAS TANAMAN PADI YANG PUSO AKIBAT KEKERINGAN DI INDONESIA
MK 2016 & MH 2016/2017 , MK 2015 & MH 2015/2016, RERATA 5 MT**



Keterangan :

- Realisasi MK 2016 & MH 2016/2017(April--Maret)
- Periode laporan 22 Maret 2017

= 23.120 Ha (0,15% dari luas tanam 15.139.389 Ha)