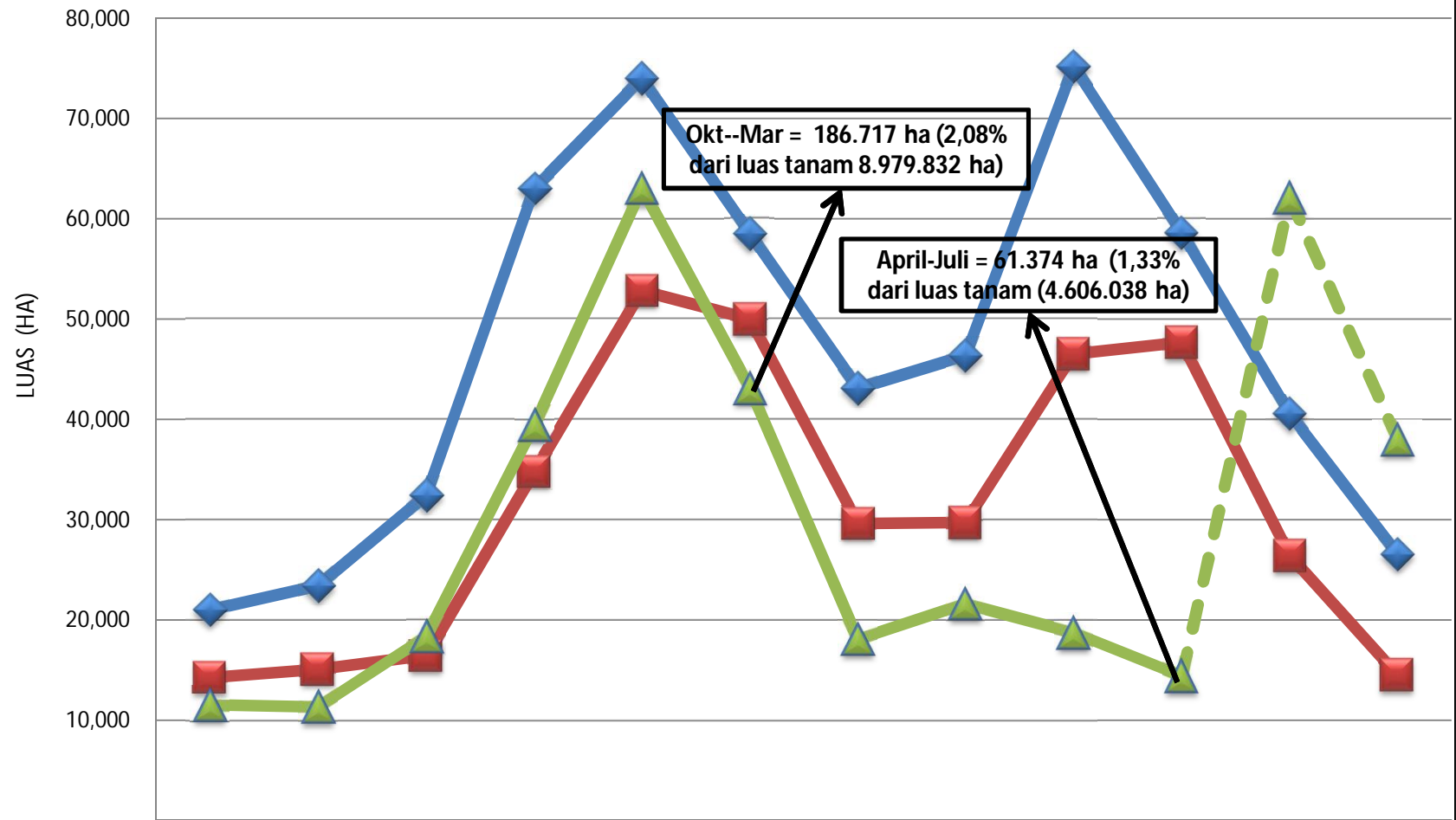


**GRAFIK 1. REALISASI DAN PRAKIRAAN LUAS TANAMAN PADI YANG TERKENA SERANGAN OPT UTAMA DI INDONESIA  
MH 2015/2016 & MK 2016, MH 2014/2015 & MK 2015, RERATA 5 MT**



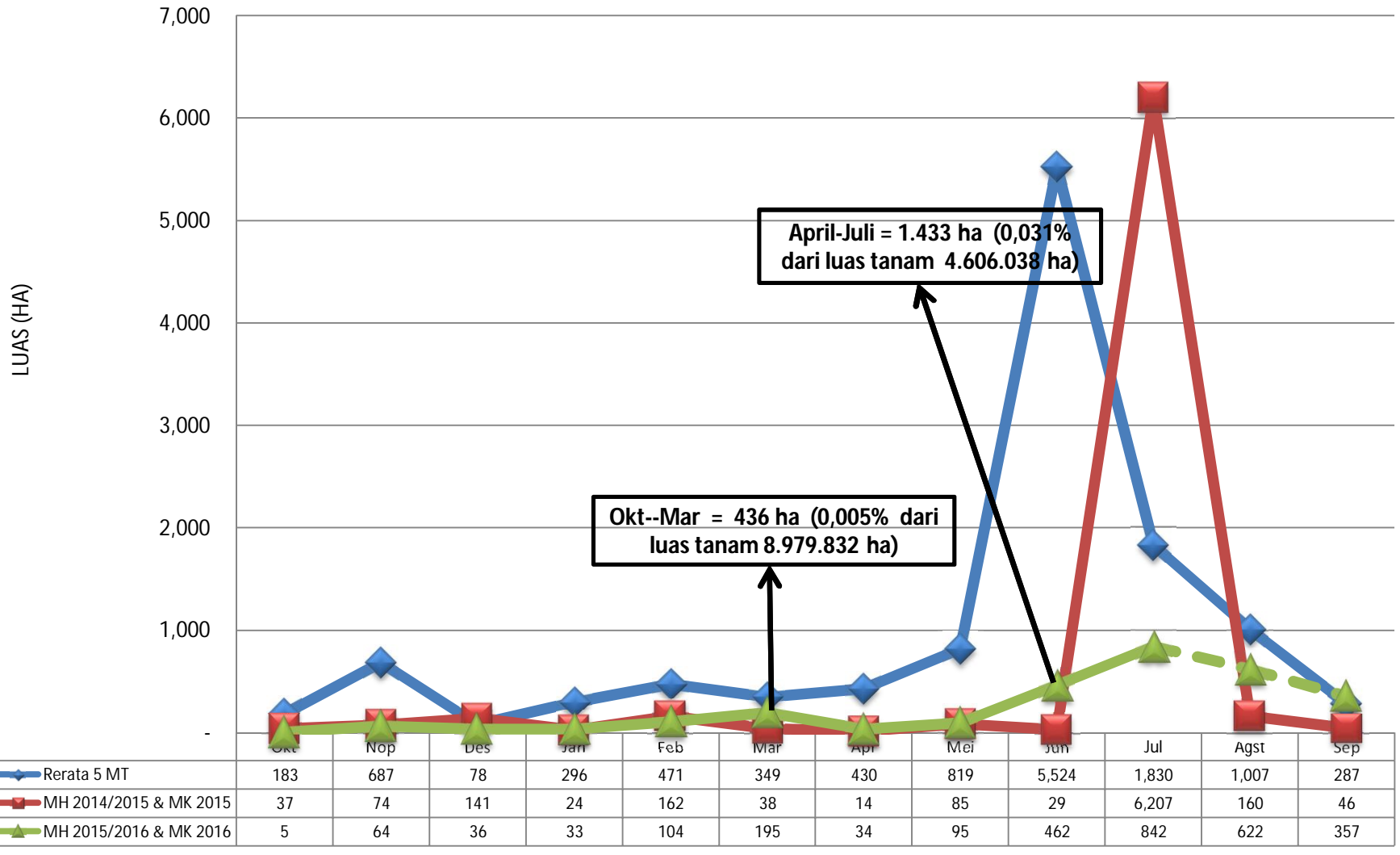
	Okt	Nop	Des	Jan	Feb	Mar	Apr	Mei	Jun	Jul	Agst	Sep
◆ Rerata 5 MT	20,954	23,384	32,419	63,020	73,971	58,485	43,094	46,346	75,192	58,594	40,562	26,585
■ MH 2014/2015 & MK 2015	14,243	15,045	16,439	34,799	52,828	49,988	29,582	29,733	46,499	47,664	26,394	14,498
▲ MH 2015/2016 & MK 2016	11,506	11,299	18,339	39,453	63,044	43,075	18,058	21,561	18,696	14,412	62,125	37,956

**Keterangan :**

- Realisasi MH 2015/2016 & MK 2016 (Oktober -- Juli)
- -----
- Periode laporan 18 Agustus 2016

= 248.091 Ha (1,83% dari luas tanam 13.585.870 Ha)  
= Prediksi Agustus – September 2016

**GRAFIK 2. REALISASI DAN PRAKIRAAN LUAS TANAMAN PADI YANG PUSO AKIBAT SERANGAN OPT UTAMA DI INDONESIA  
MH 2015/2016 & MK 2016, MH 2014/2015 & MK 2015, RERATA 5 MT**

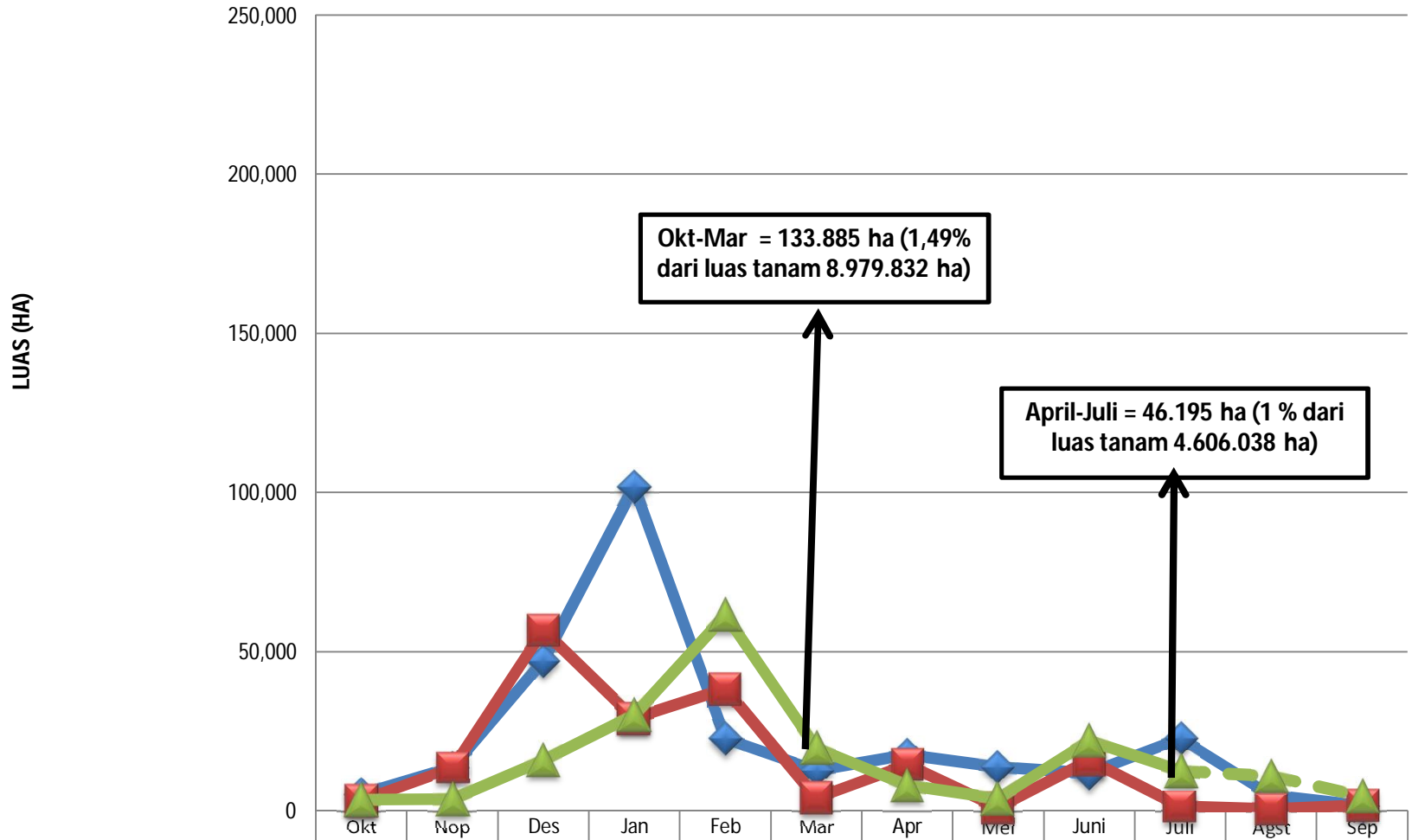


**Keterangan :**

- Realisasi MH 2015/2016 & MK 2016 (Oktober -- Juli)
- —▲—
- Periode laporan 18 Agustus 2016

= 1.870 Ha (0,014% dari luas tanam 13.585.870 Ha)  
= Prediksi Agustus – September 2016

**GRAFIK 3. REALISASI DAN PRAKIRAAN LUAS TANAMAN PADI TERKENA BANJIR DI INDONESIA  
MH 2015/2016 & MK 2016, MH 2014/2015 & MK 2015, RERATA 5 MT**



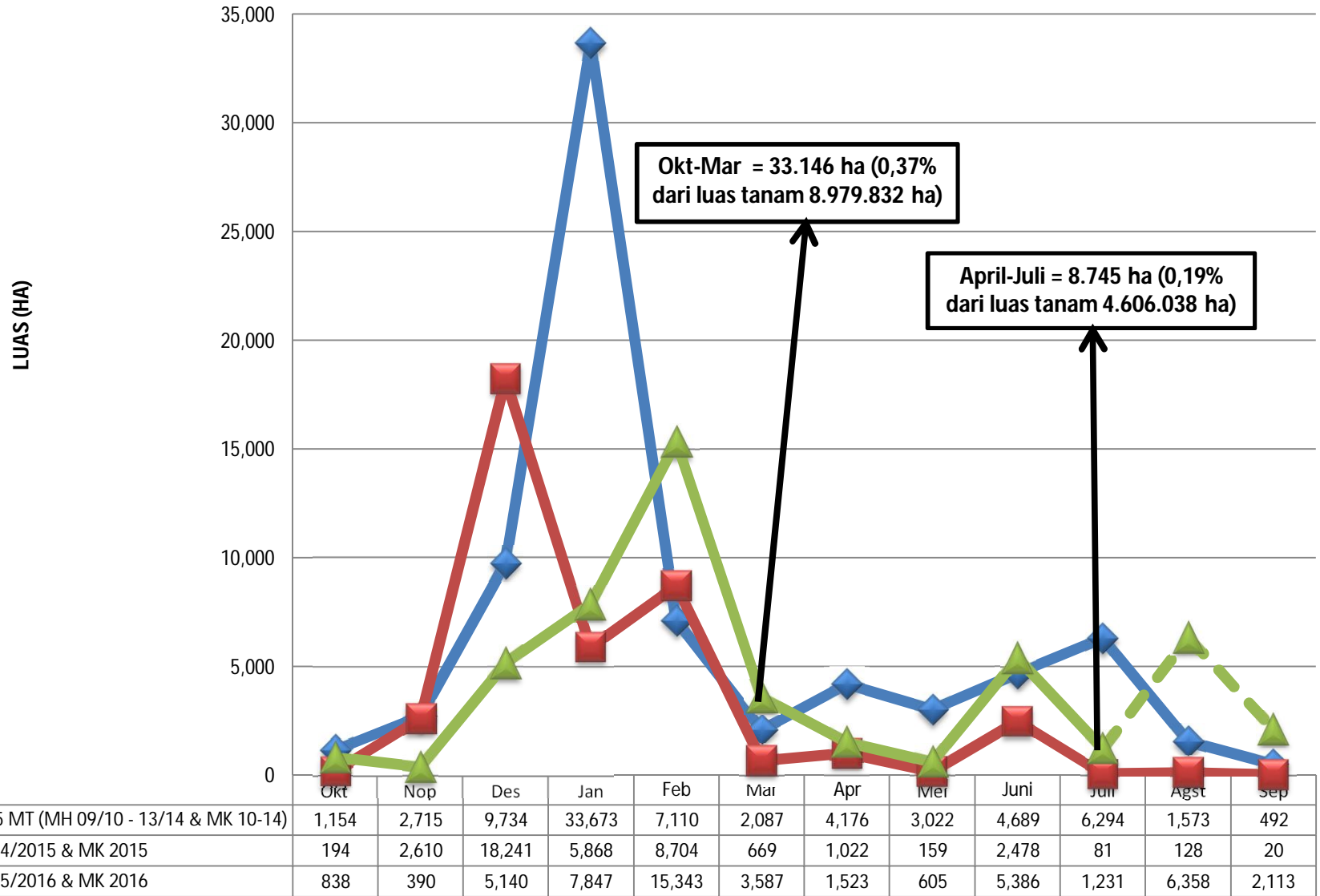
	Okt	Nop	Des	Jan	Feb	Mar	Apr	Mei	Juni	Juli	Agst	Sep
◆ Rerata 5 MT (MH 09/10 - 13/14 & MK 10-14)	4,962	13,483	47,142	101,752	22,596	12,679	17,631	13,778	11,828	22,646	4,817	1,491
■ MH 2014/2015 & MK 2015	3,073	13,460	56,684	28,963	38,208	4,010	14,384	1,121	15,865	1,382	603	1,784
▲ MH 2015/2016 & MK 2016	3,411	3,620	15,765	30,140	61,369	19,581	7,955	3,847	21,875	12,517	10,941	4,545

**Keterangan :**

- Realisasi MH 2015/2016 & MK 2016 (Oktober -- Juli)
- -----
- Periode laporan 18 Agustus 2016

= 180.080 Ha (1,33% dari luas tanam 13.585.870 Ha)  
= Prediksi Agustus – September 2016

**GRAFIK 4. REALISASI DAN PRAKIRAAN LUAS TANAMAN PADI YANG PUSO AKIBAT BANJIR DI INDONESIA  
MH 2015/2016 & MK 2016, MH 2014/2015 & MK 2015 DAN RERATA 5 MT**

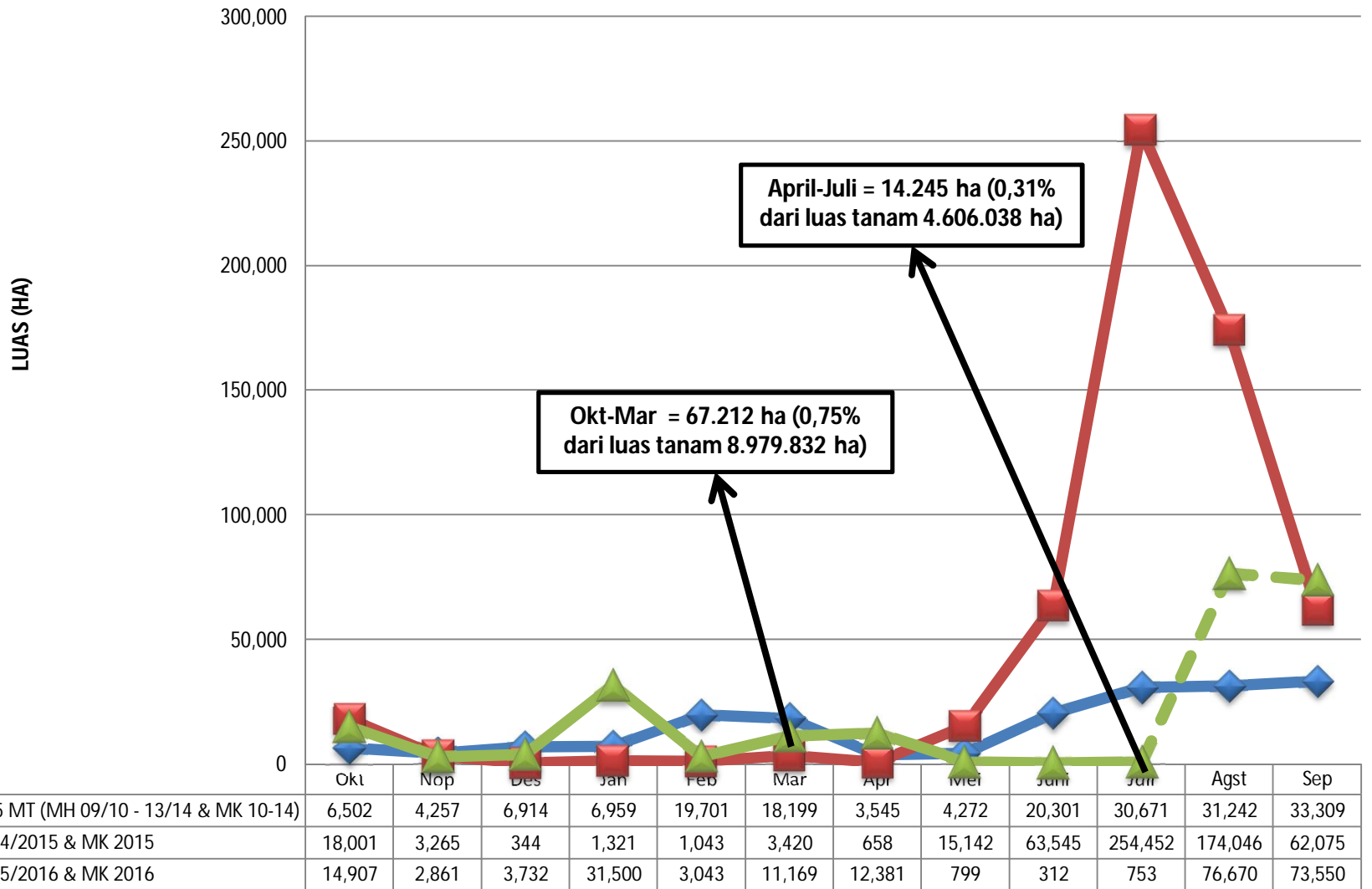


**Keterangan :**

- Realisasi MH 2015/2016 & MK 2016 (Oktober -- Juli)
- - - - - - Prediksi Agustus - September 2016
- Periode laporan 18 Agustus 2016

= 41.890 Ha (0,31 dari luas tanam 13.585.870 Ha)  
= Prediksi Agustus – September 2016

**GRAFIK 5. REALISASI DAN PRAKIRAAN LUAS TANAMAN PADI YANG TERKENA KEKERINGAN DI INDONESIA  
MH 2015/2016 & MK 2016, MH 2014/2015 & MK 2015 DAN RERATA 5 MT**

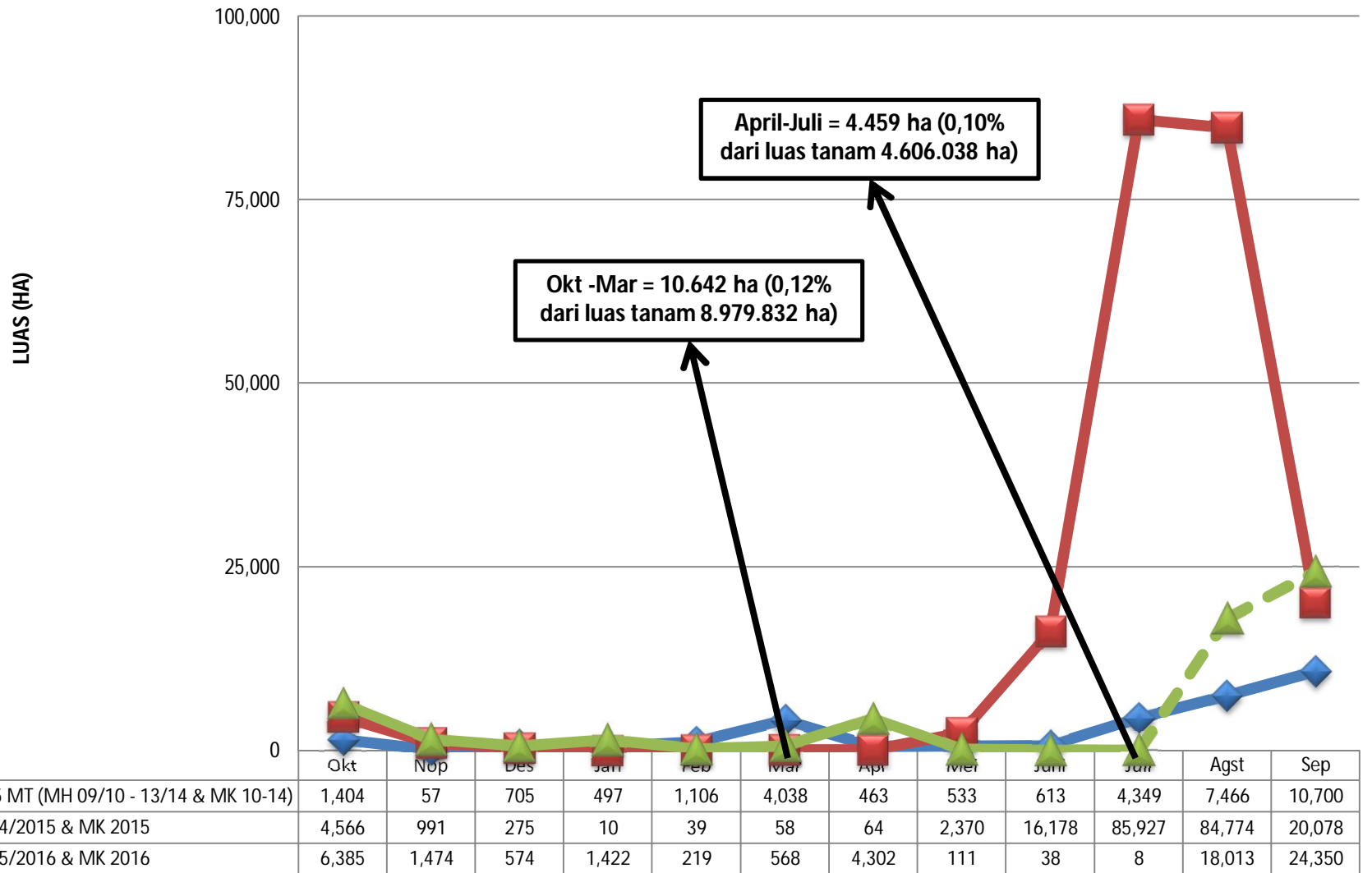


**Keterangan :**

- Realisasi MH 2015/2016 & MK 2016 (Oktober -- Juli)
- - - - - -
- Periode laporan 18 Agustus 2016

= 81.457 Ha (0,60% dari luas tanam 13.585.870 Ha)  
= Prediksi Agustus – September 2016

**GRAFIK 6. REALISASI DAN PRAKIRAAN LUAS TANAMAN PADI YANG PUSO AKIBAT KEKERINGAN DI INDONESIA  
MH 2015/2016 & MK 2016, MH 2014/2015 & MK 2015 DAN RERATA 5 MT**



**Keterangan :**

- Realisasi MH 2015/2016 & MK 2016 (Oktober -- Juli)
- - - - - -
- Periode laporan 16 Agustus 2016

= 15.101 Ha (0,11% dari luas tanam 13.585.870 Ha)  
= Prediksi Agustus – September 2016