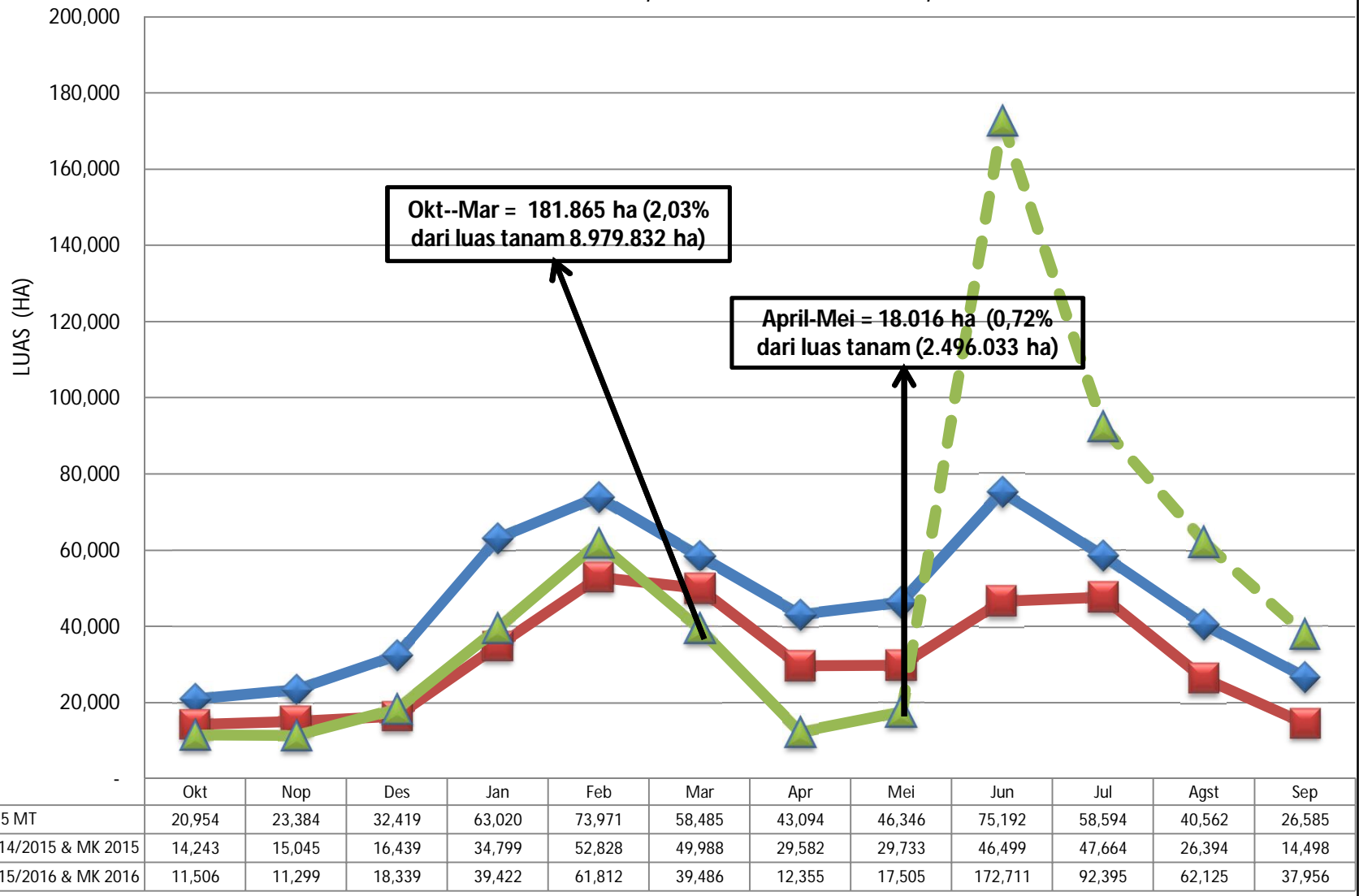


**GRAFIK 1. REALISASI DAN PRAKIRAAN LUAS TANAMAN PADI YANG TERKENA SERANGAN OPT UTAMA DI INDONESIA
MH 2015/2016 & MK 2016, MH 2014/2015 & MK 2015, RERATA 5 MT**

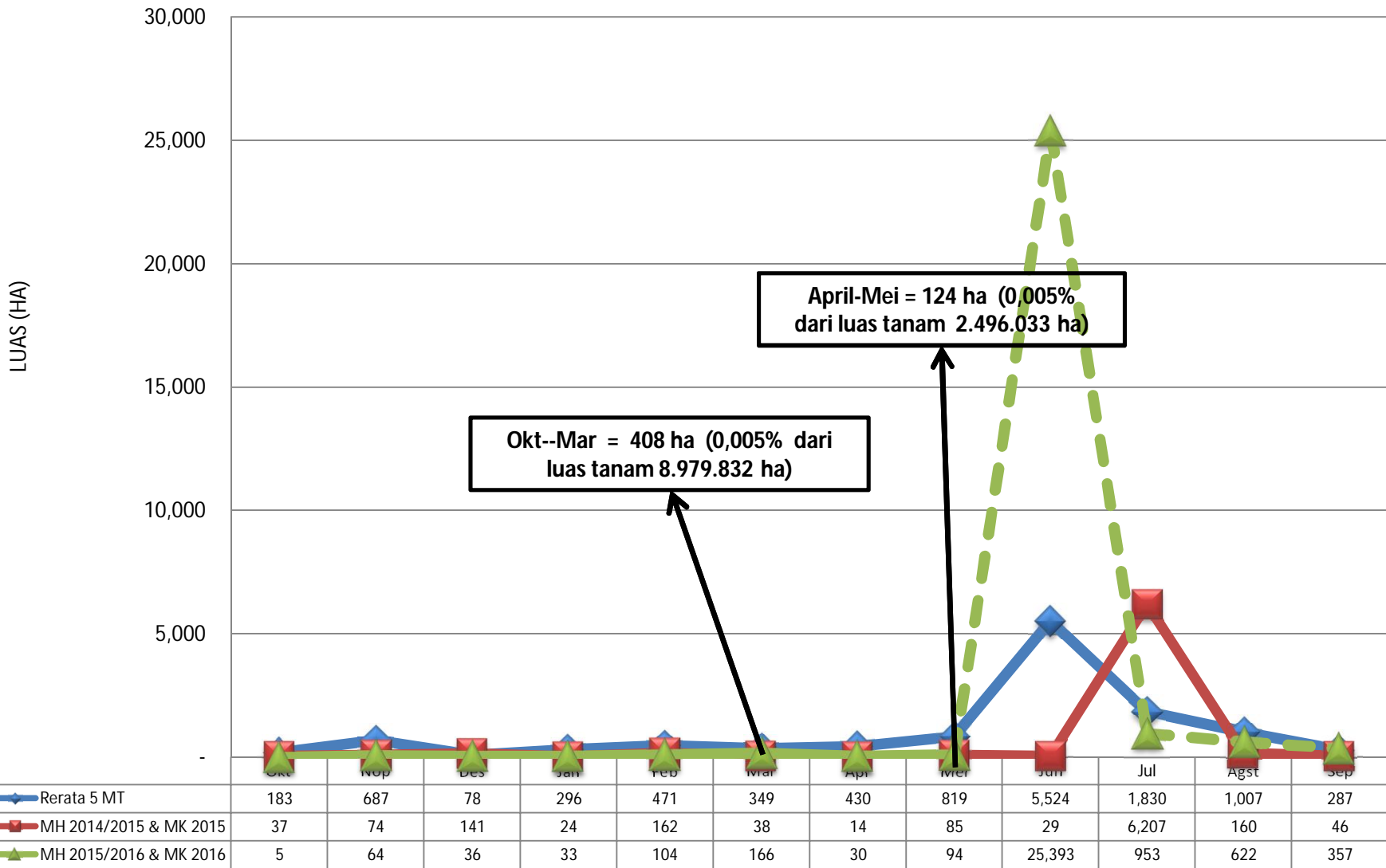


Keterangan :

- Realisasi MH 2015/2016 & MK 2016 (Oktober -- Mei)
- —▲—
- Periode laporan 22 Juni 2016

= 199.882 Ha (1,74% dari luas tanam 11.475.865 Ha)
= Prediksi Juni – September 2016

**GRAFIK 2. REALISASI DAN PRAKIRAAN LUAS TANAMAN PADI YANG PUSO AKIBAT SERANGAN OPT UTAMA DI INDONESIA
MH 2015/2016 & MK 2016, MH 2014/2015 & MK 2015, RERATA 5 MT**

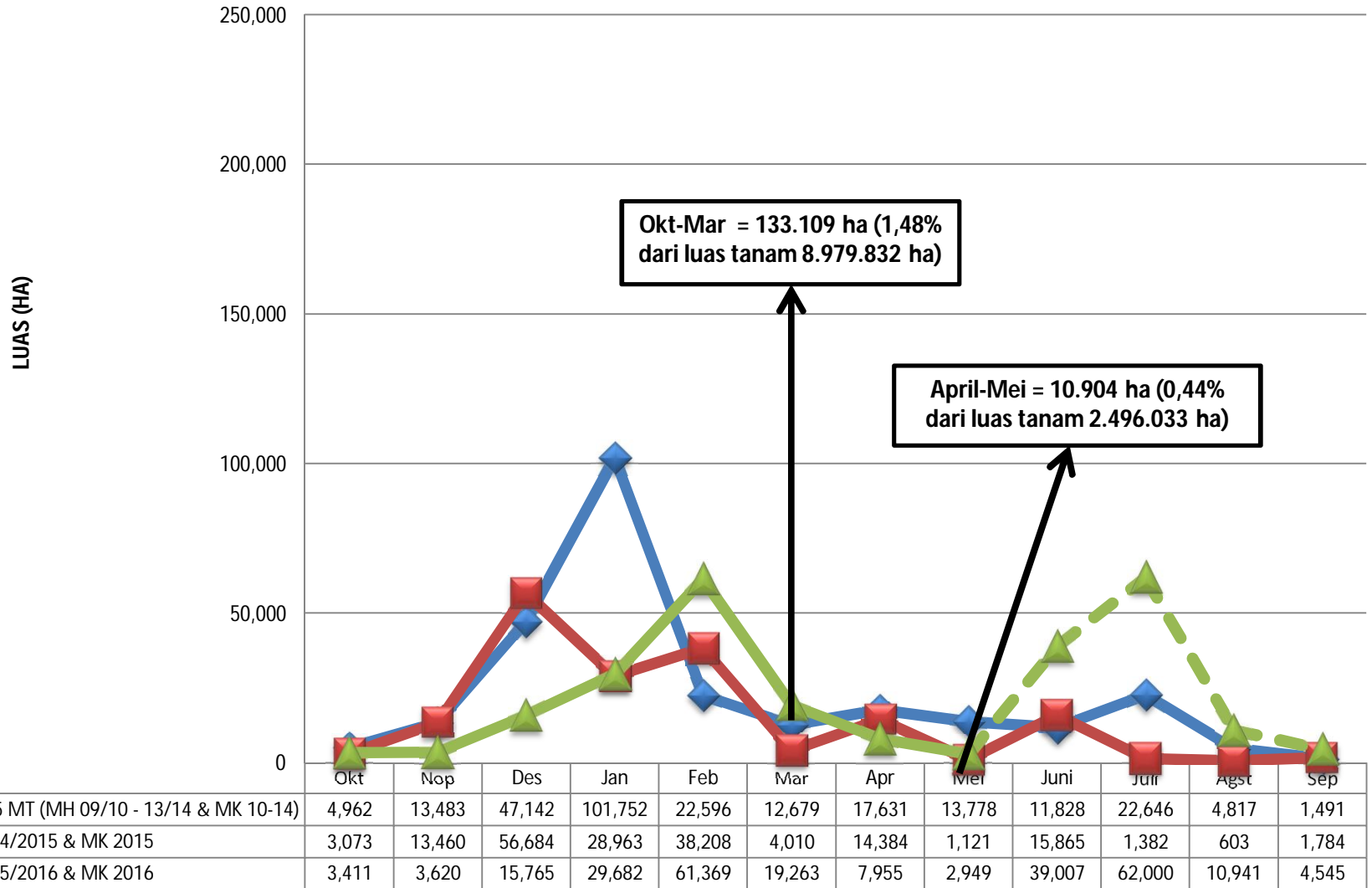


Keterangan :

- Realisasi MH 2015/2016 & MK 2016 (Oktober -- Mei)
- - - - - -
- Periode laporan 22 Juni 2016

= 532 Ha (0,005% dari luas tanam 11.475.865 Ha)
= Prediksi Juni – September 2016

**GRAFIK 3. REALISASI DAN PRAKIRAAN LUAS TANAMAN PADI TERKENA BANJIR DI INDONESIA
MH 2015/2016 & MK 2016, MH 2014/2015 & MK 2015, RERATA 5 MT**

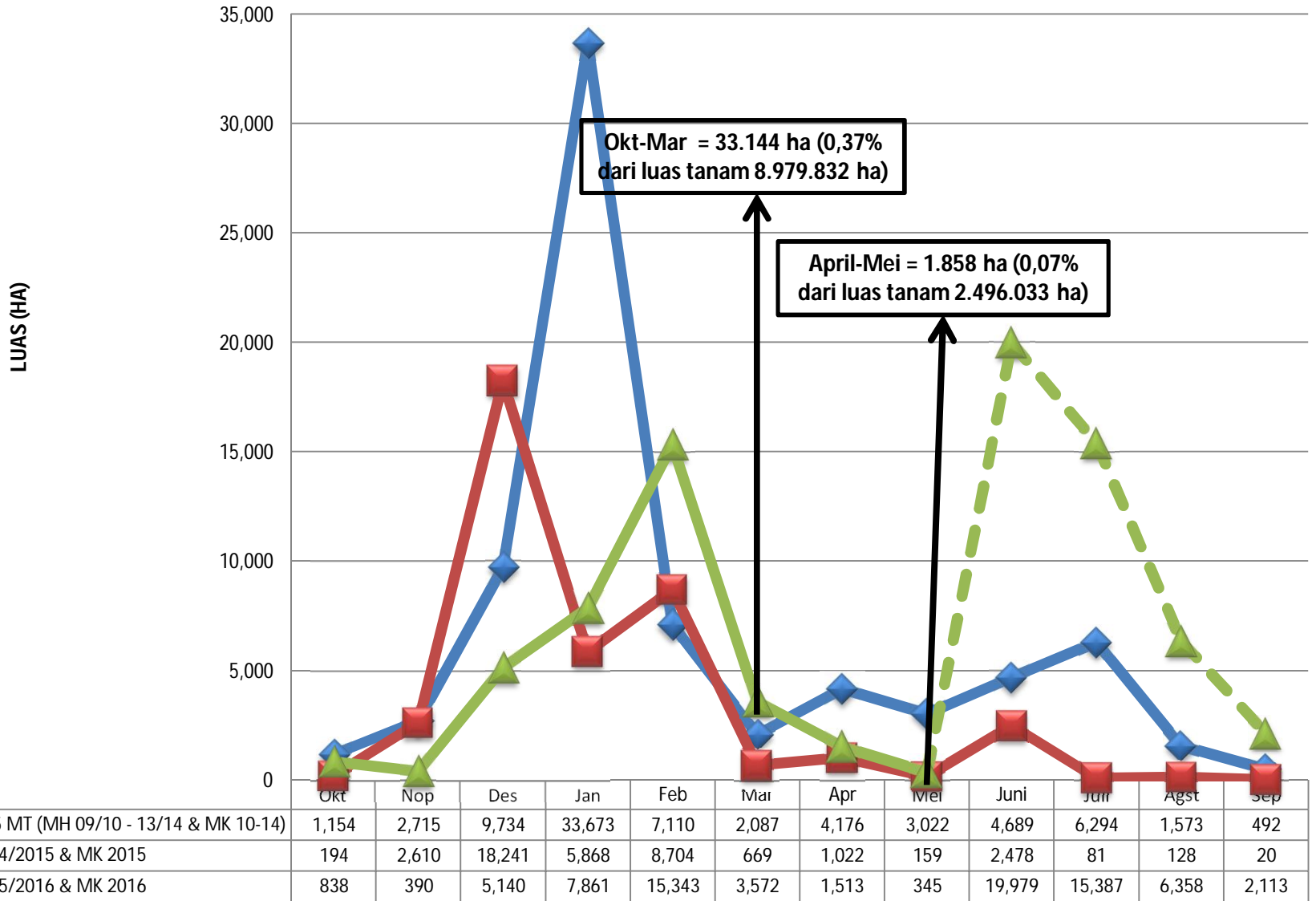


Keterangan :

- Realisasi MH 2015/2016 & MK 2016 (Oktober -- Mei)
- -----
- Periode laporan 22 Juni 2016

= 144.014 Ha (1,25% dari luas tanam 11.475.865 Ha)
= Prediksi Juni – September 2016

**GRAFIK 4. REALISASI DAN PRAKIRAAN LUAS TANAMAN PADI YANG PUSO AKIBAT BANJIR DI INDONESIA
MH 2015/2016 & MK 2016, MH 2014/2015 & MK 2015 DAN RERATA 5 MT**

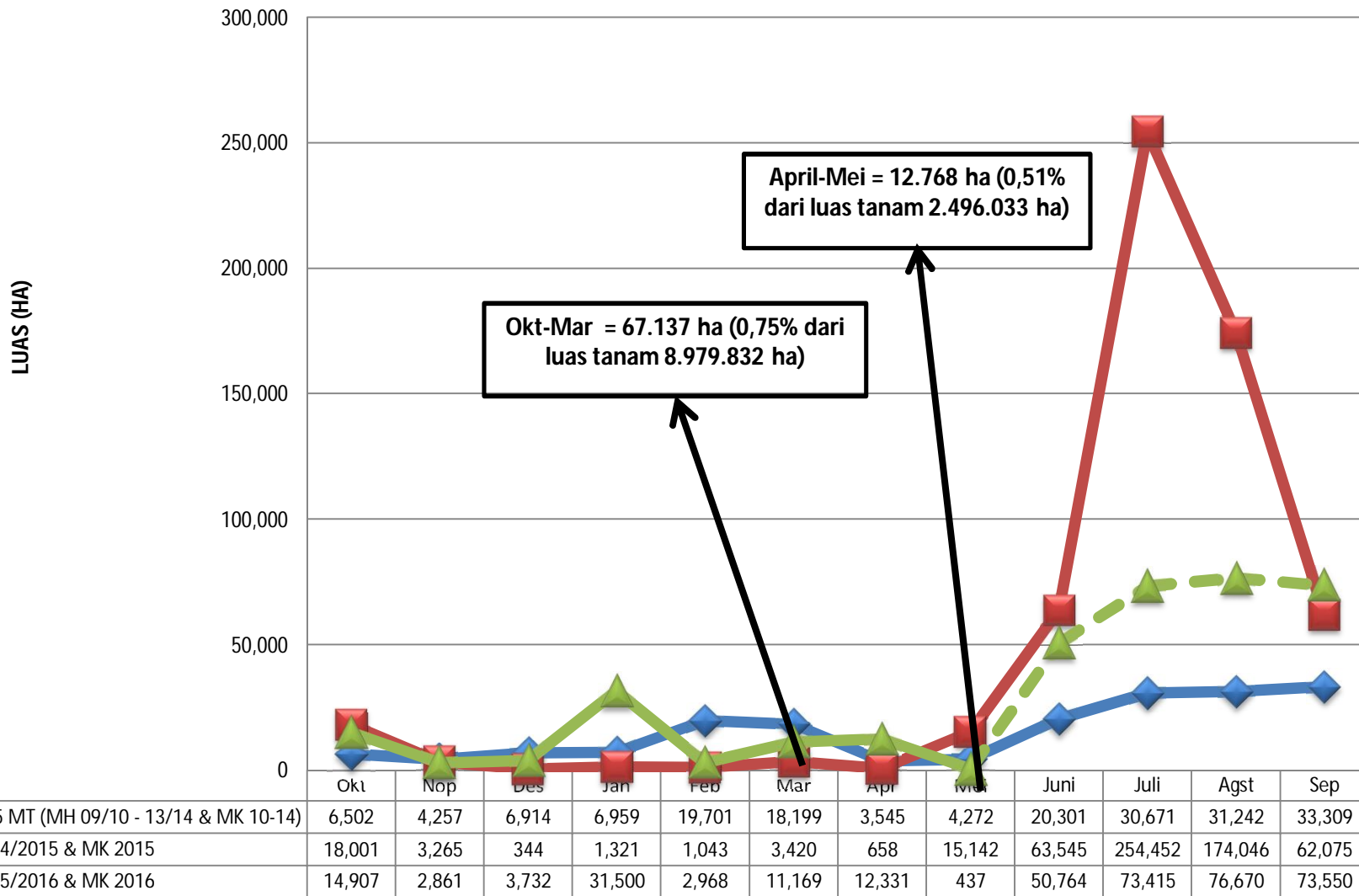


Keterangan :

- Realisasi MH 2015/2016 & MK 2016 (Oktober -- Mei)
- - - - - -
- Periode laporan 22 Juni 2016

= 35.002 Ha (0,31 dari luas tanam 11.475.865 Ha)
= Prediksi Juni – September 2016

**GRAFIK 5. REALISASI DAN PRAKIRAAN LUAS TANAMAN PADI YANG TERKENA KEKERINGAN DI INDONESIA
MH 2015/2016 & MK 2016, MH 2014/2015 & MK 2015 DAN RERATA 5 MT**

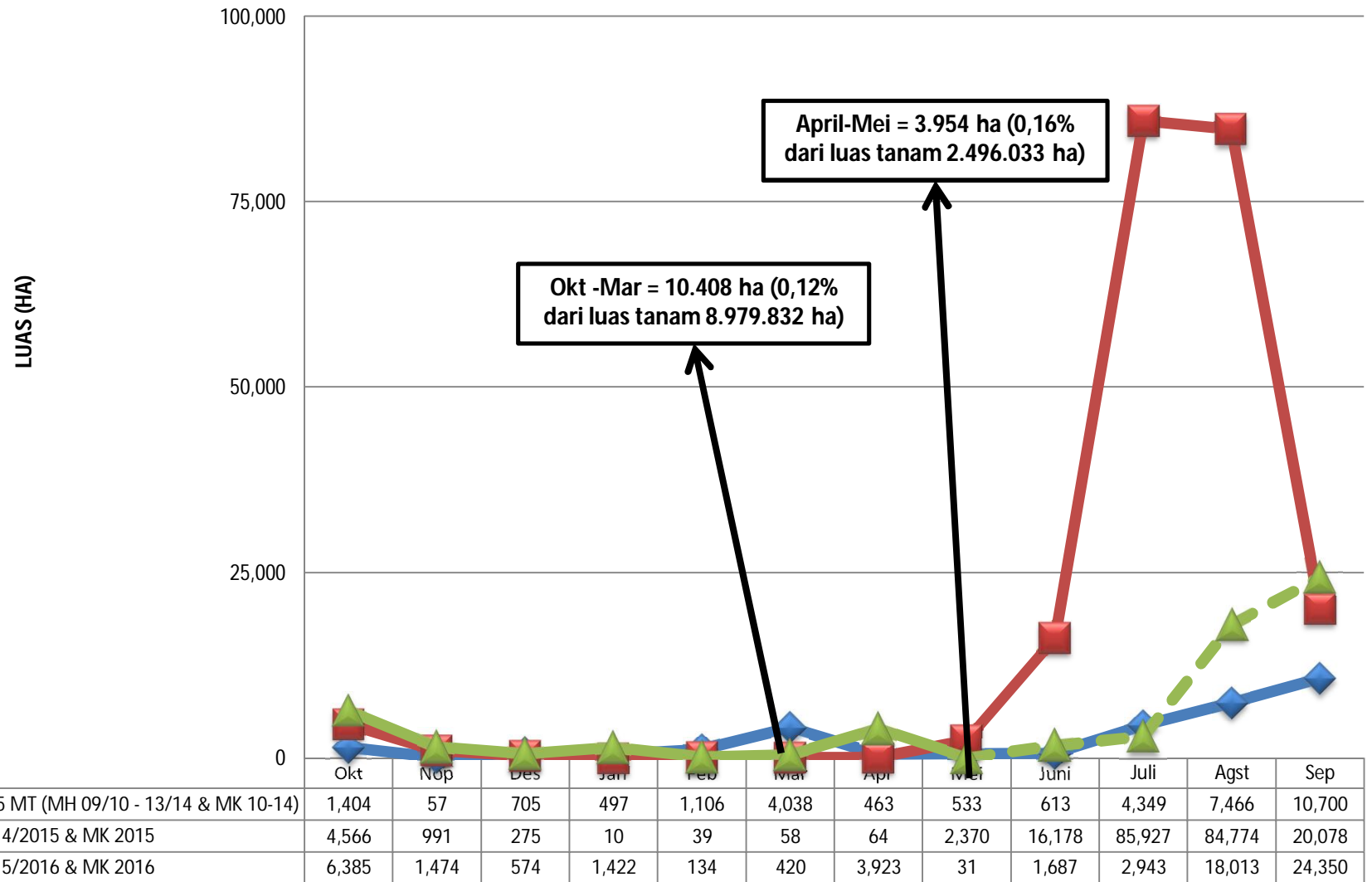


Keterangan :

- Realisasi MH 2015/2016 & MK 2016 (Oktober -- Mei)
- —▲—
- Periode laporan 22 Juni 2016

= 79.904 Ha (0,70% dari luas tanam 11.475.865 Ha)
= Prediksi Juni – September 2016

**GRAFIK 6. REALISASI DAN PRAKIRAAN LUAS TANAMAN PADI YANG PUSO AKIBAT KEKERINGAN DI INDONESIA
MH 2015/2016 & MK 2016, MH 2014/2015 & MK 2015 DAN RERATA 5 MT**



Keterangan :

- Realisasi MH 2015/2016 & MK 2016 (Oktober -- Mei)
- - - - - -
- Periode laporan 22 Juni 2016

= 14.362 Ha (0,13% dari luas tanam 11.475.865 Ha)
= Prediksi Juni – September 2016