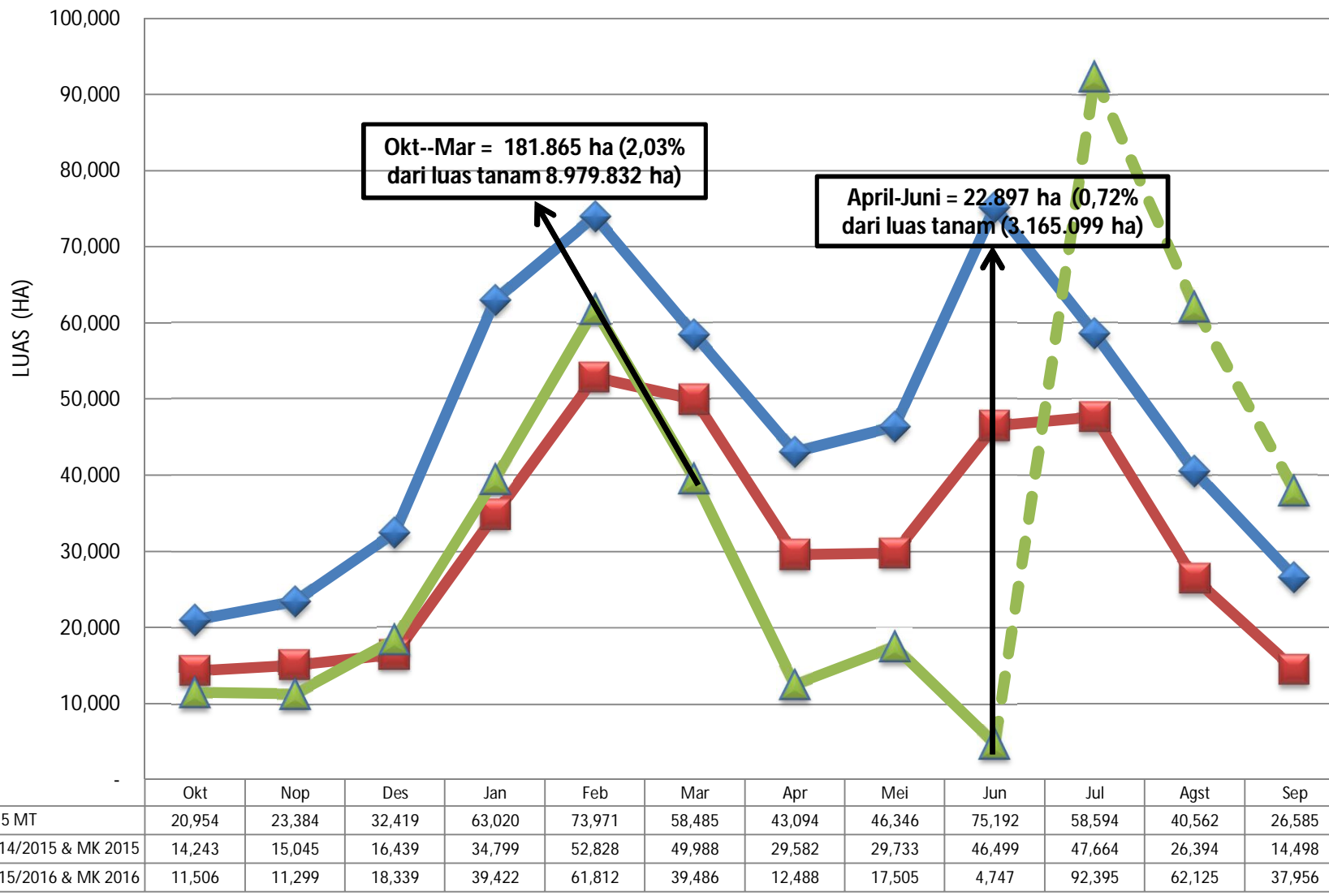


**GRAFIK 1. REALISASI DAN PRAKIRAAN LUAS TANAMAN PADI YANG TERKENA SERANGAN OPT UTAMA DI INDONESIA
MH 2015/2016 & MK 2016, MH 2014/2015 & MK 2015, RERATA 5 MT**

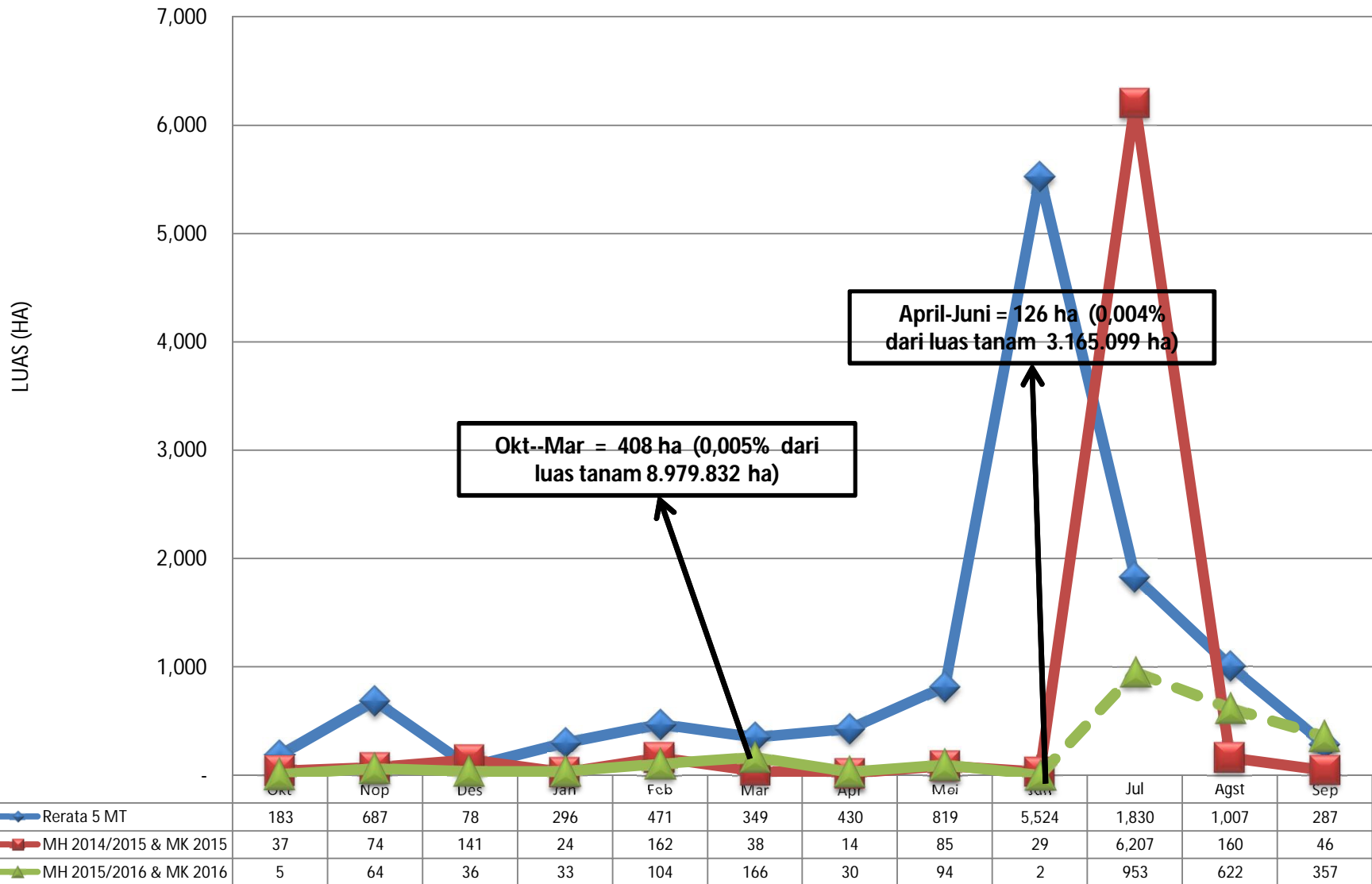


Keterangan :

- Realisasi MH 2015/2016 & MK 2016 (Oktober -- Juni)
- ————
- Periode laporan 29 Juni 2016

= 204.762 Ha (1,69% dari luas tanam 12.144.931 Ha)
= Prediksi Juli – September 2016

**GRAFIK 2. REALISASI DAN PRAKIRAAN LUAS TANAMAN PADI YANG PUSO AKIBAT SERANGAN OPT UTAMA DI INDONESIA
MH 2015/2016 & MK 2016, MH 2014/2015 & MK 2015, RERATA 5 MT**

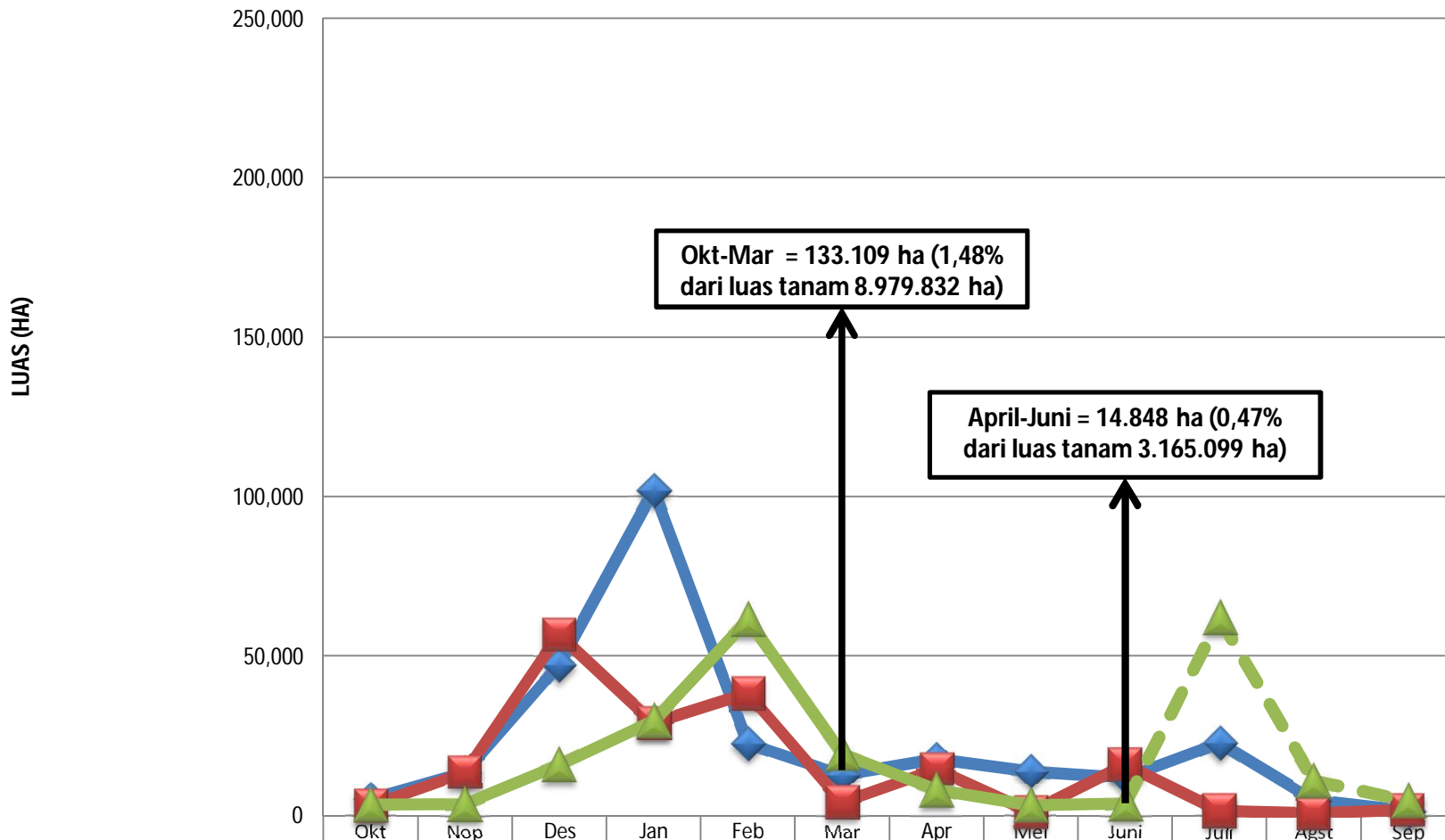


Keterangan :

- Realisasi MH 2015/2016 & MK 2016 (Oktober -- Juni)
- - - - - -
- Periode laporan 29 Juni 2016

= 534 Ha (0,004% dari luas tanam 12.144.931 Ha)
= Prediksi Juli – September 2016

**GRAFIK 3. REALISASI DAN PRAKIRAAN LUAS TANAMAN PADI TERKENA BANJIR DI INDONESIA
MH 2015/2016 & MK 2016, MH 2014/2015 & MK 2015, RERATA 5 MT**



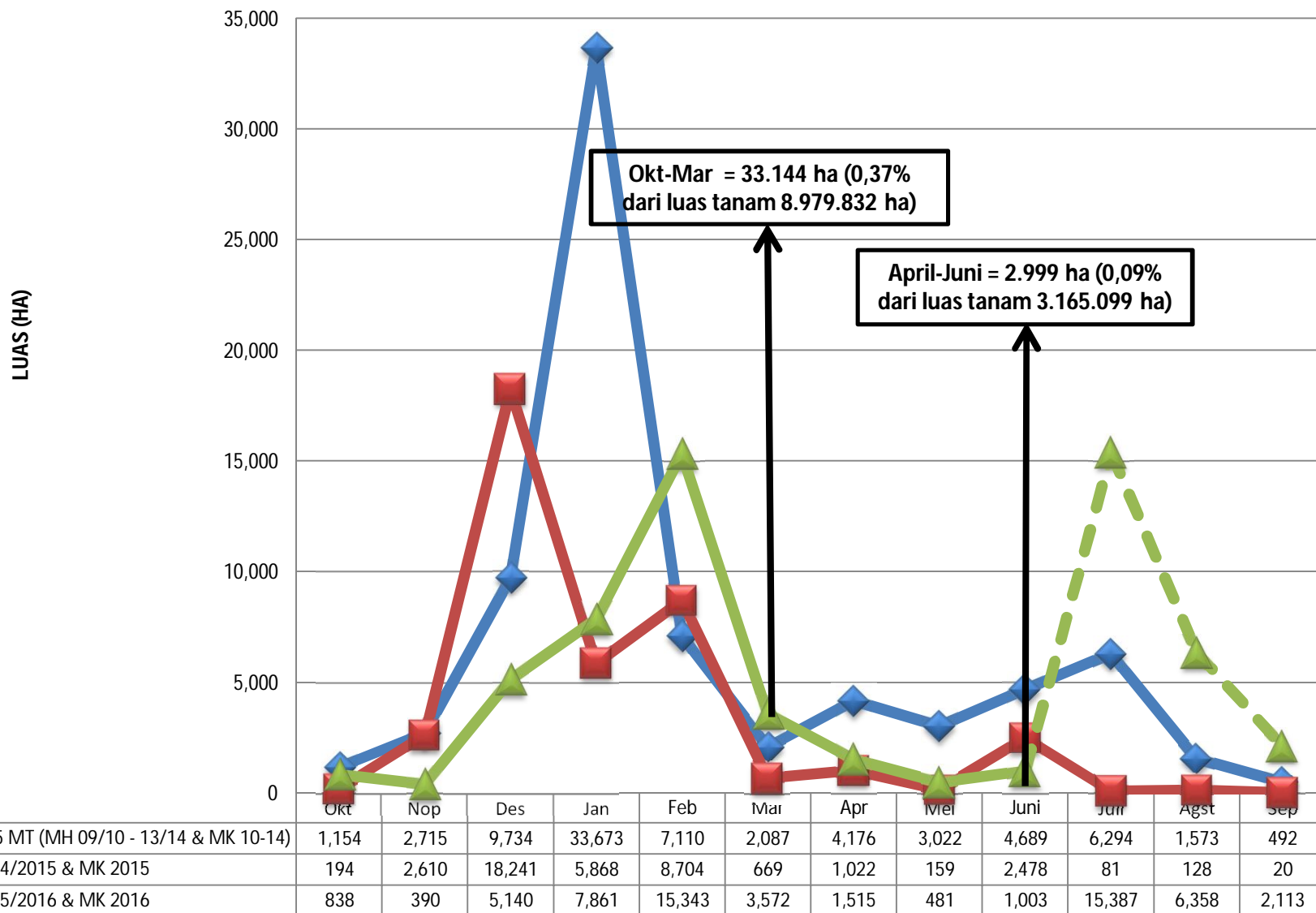
	Okt	Nop	Des	Jan	Feb	Mar	Apr	Mei	Juni	Juli	Agst	Sep
◆ Rerata 5 MT (MH 09/10 - 13/14 & MK 10-14)	4,962	13,483	47,142	101,752	22,596	12,679	17,631	13,778	11,828	22,646	4,817	1,491
■ MH 2014/2015 & MK 2015	3,073	13,460	56,684	28,963	38,208	4,010	14,384	1,121	15,865	1,382	603	1,784
▲ MH 2015/2016 & MK 2016	3,411	3,620	15,765	29,682	61,369	19,263	7,955	3,150	3,742	62,000	10,941	4,545

Keterangan :

- Realisasi MH 2015/2016 & MK 2016 (Oktober -- Juni)
- -----
- Periode laporan 29 Juni 2016

= 147.957 Ha (1,22% dari luas tanam 12.144.931 Ha)
= Prediksi Juli – September 2016

**GRAFIK 4. REALISASI DAN PRAKIRAAN LUAS TANAMAN PADI YANG PUSO AKIBAT BANJIR DI INDONESIA
MH 2015/2016 & MK 2016, MH 2014/2015 & MK 2015 DAN RERATA 5 MT**

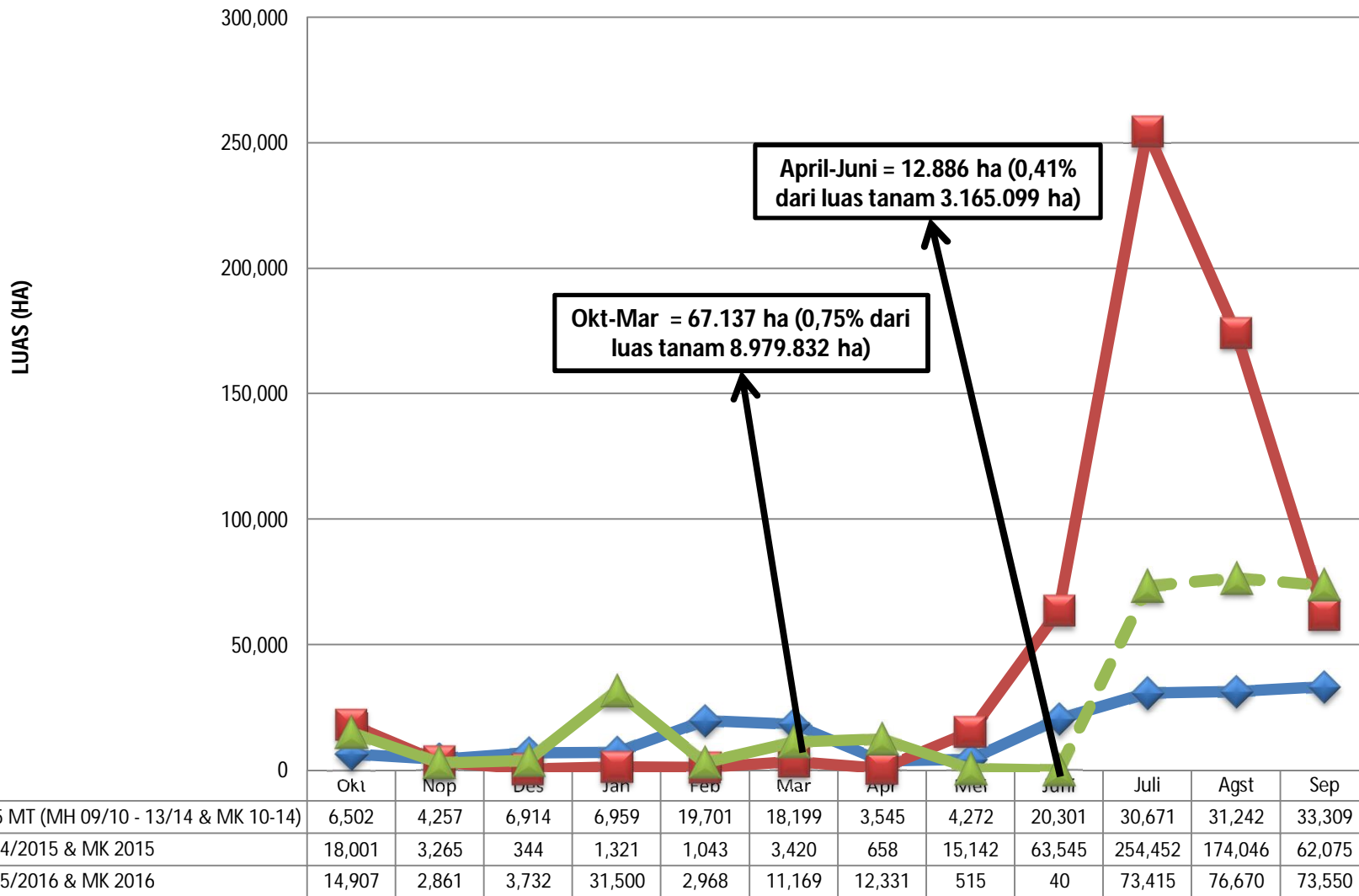


Keterangan :

- Realisasi MH 2015/2016 & MK 2016 (Oktober -- Juni)
- - - - - -
- Periode laporan 29 Juni 2016

= 36.143 Ha (0,30 dari luas tanam 12.144.931 Ha)
= Prediksi Juli – September 2016

**GRAFIK 5. REALISASI DAN PRAKIRAAN LUAS TANAMAN PADI YANG TERKENA KEKERINGAN DI INDONESIA
MH 2015/2016 & MK 2016, MH 2014/2015 & MK 2015 DAN RERATA 5 MT**

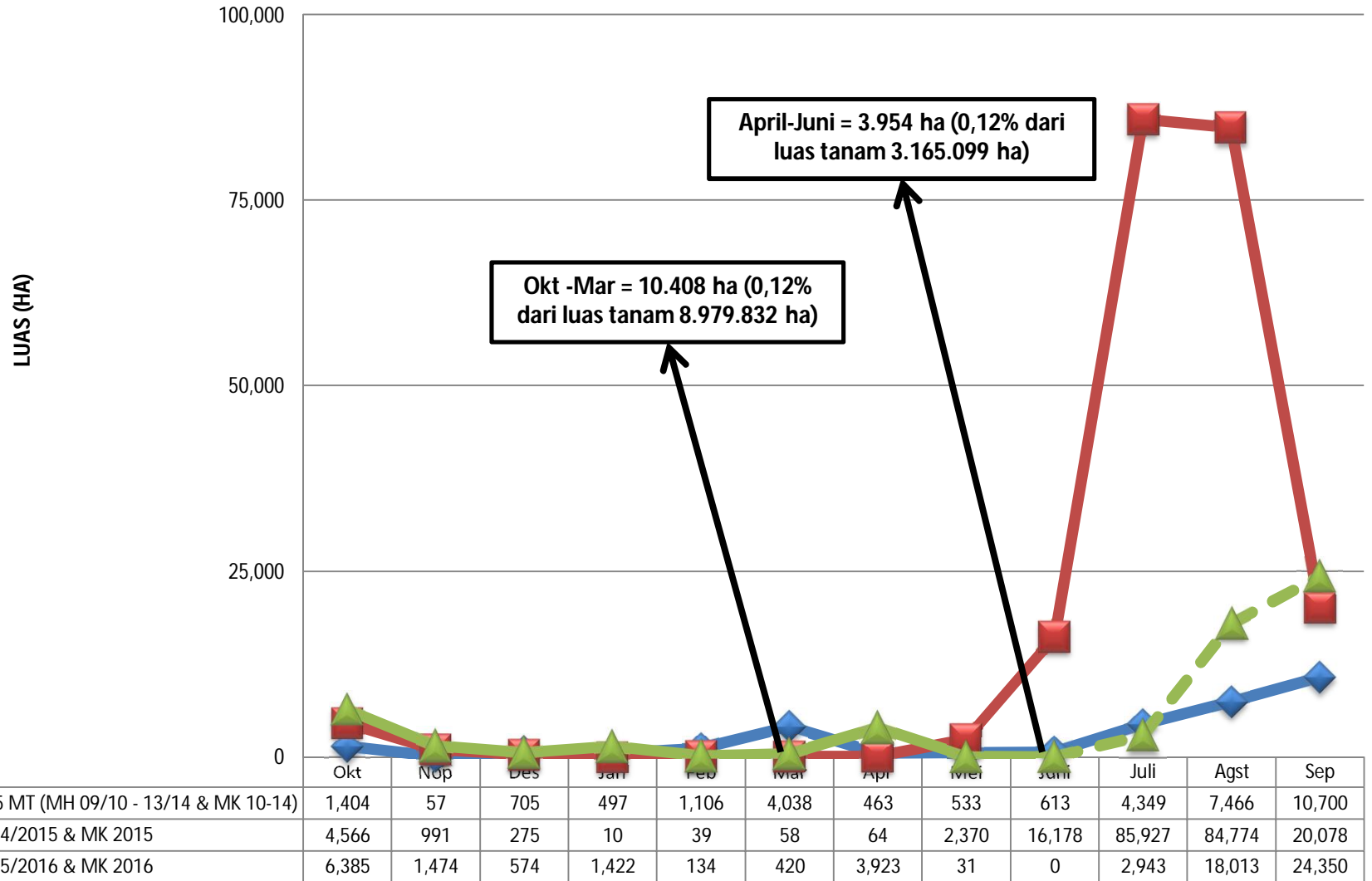


Keterangan :

- Realisasi MH 2015/2016 & MK 2016 (Oktober -- Juni)
- —▲—
- Periode laporan 29 Juni 2016

= 80.022 Ha (0,66% dari luas tanam 12.144.931 Ha)
= Prediksi Juli – September 2016

**GRAFIK 6. REALISASI DAN PRAKIRAAN LUAS TANAMAN PADI YANG PUSO AKIBAT KEKERINGAN DI INDONESIA
MH 2015/2016 & MK 2016, MH 2014/2015 & MK 2015 DAN RERATA 5 MT**



Keterangan :

- Realisasi MH 2015/2016 & MK 2016 (Oktober -- Juni)

- - - - - -

- Periode laporan 29 Juni 2016

= 14.362 Ha (0,12% dari luas tanam 12.144.931 Ha)

= Prediksi Juli – September 2016