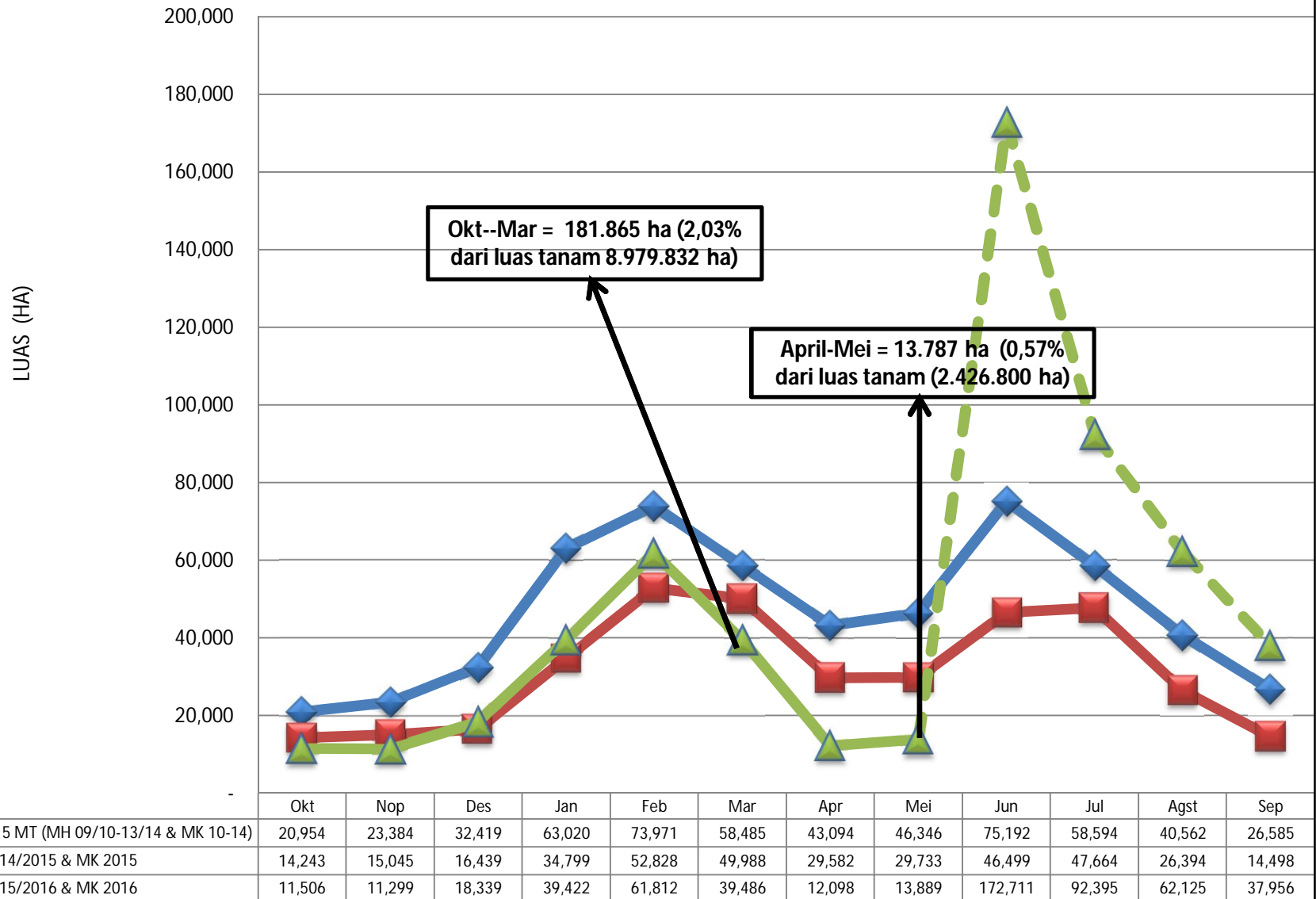


**GRAFIK 1. REALISASI DAN PRAKIRAAN LUAS TANAMAN PADI YANG TERKENA SERANGAN OPT UTAMA DI INDONESIA
MH 2015/2016 & MK 2016, MH 2014/2015 & MK 2015, RERATA 5 MT**

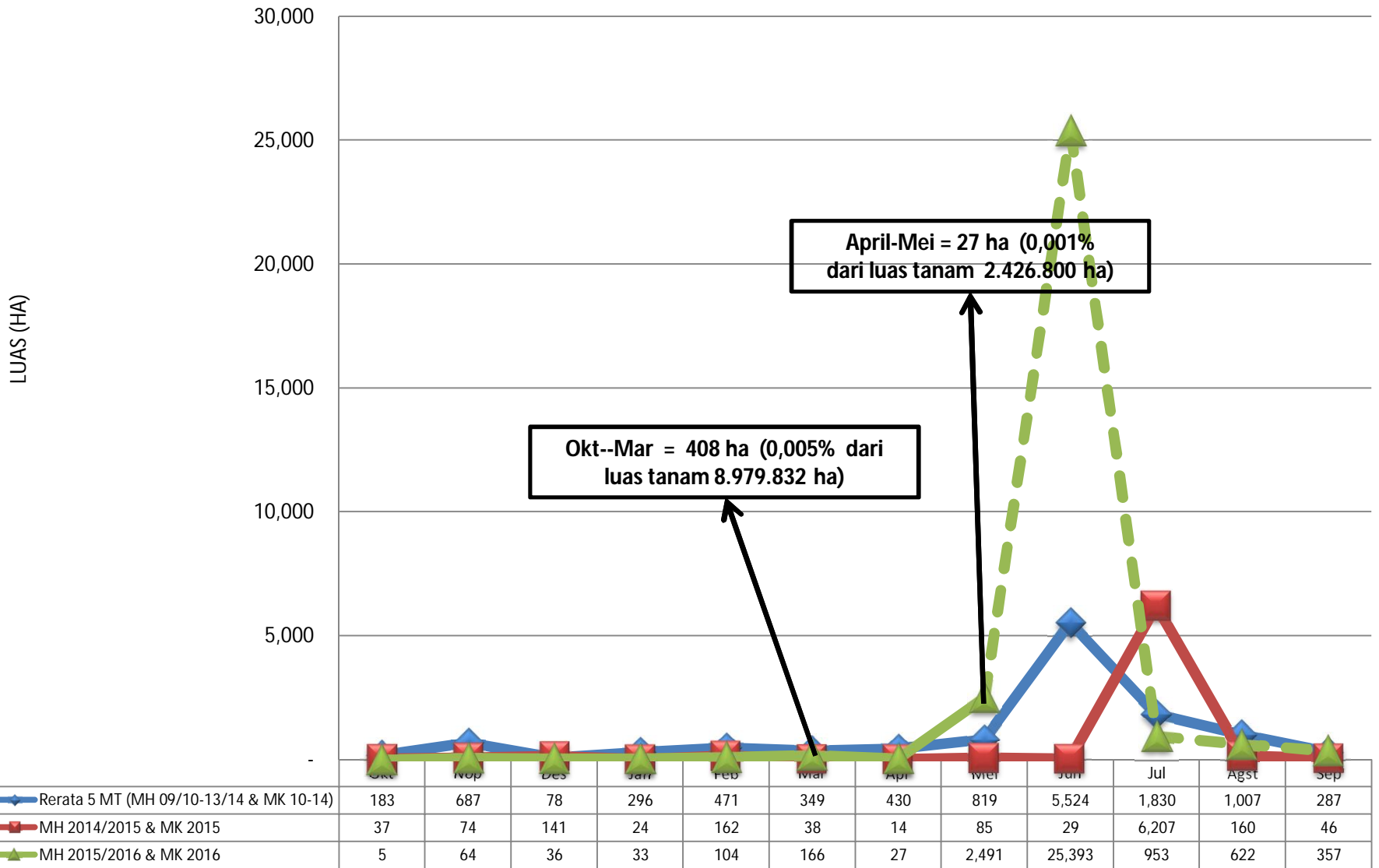


Keterangan :

- Realisasi MH 2015/2016 & MK 2016 (Oktober -- Mei)
- -----
- Periode laporan 8 Juni 2016

= 195.652 Ha (1,72% dari luas tanam 11.406.632 Ha)
= Prediksi Juni – September 2016

**GRAFIK 2. REALISASI DAN PRAKIRAAN LUAS TANAMAN PADI YANG PUSO AKIBAT SERANGAN OPT UTAMA DI INDONESIA
MH 2015/2016 & MK 2016, MH 2014/2015 & MK 2015, RERATA 5 MT**

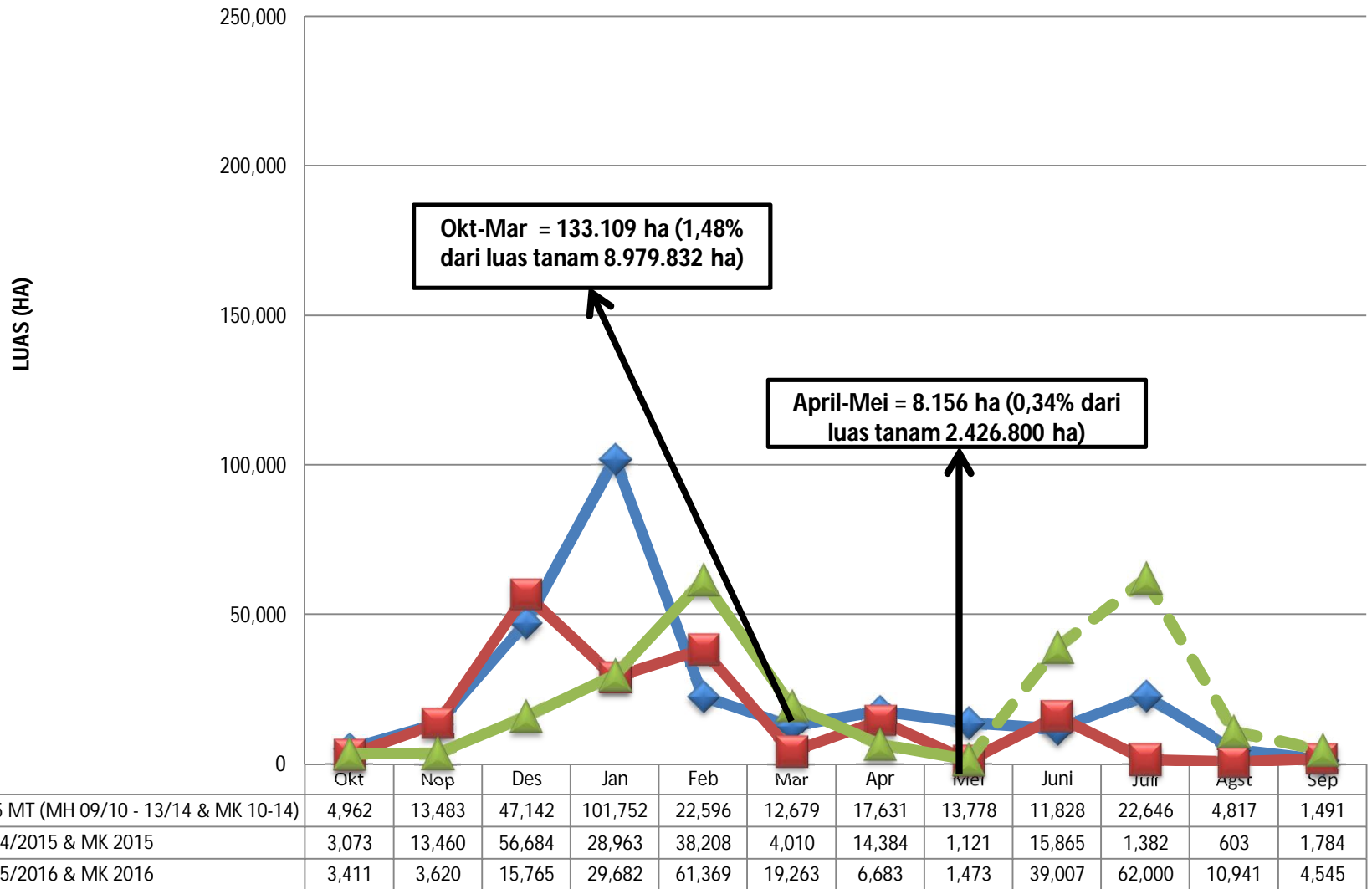


Keterangan :

- Realisasi MH 2015/2016 & MK 2016 (Oktober -- Mei)
- - - - - -
- Periode laporan 8 Juni 2016

= 435 Ha (0,004% dari luas tanam 11.406.632 Ha)
= Prediksi Juni – September 2016

**GRAFIK 3. REALISASI DAN PRAKIRAAN LUAS TANAMAN PADI TERKENA BANJIR DI INDONESIA
MH 2015/2016 & MK 2016, MH 2014/2015 & MK 2015, RERATA 5 MT**

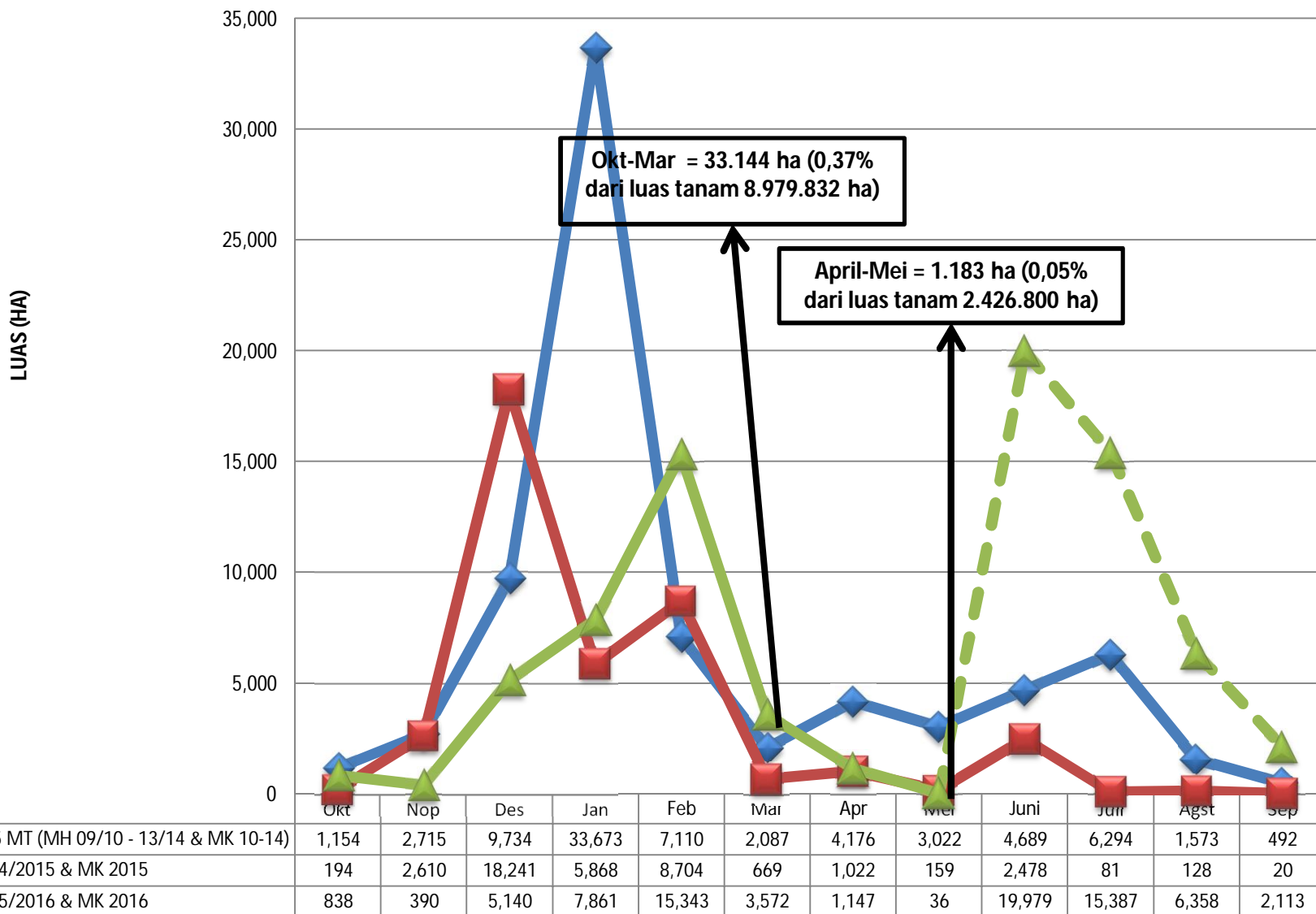


Keterangan :

- Realisasi MH 2015/2016 & MK 2016 (Oktober -- Mei)
- -----
- Periode laporan 8 Juni 2016

= 141.265 Ha (1,24% dari luas tanam 11.406.632 Ha)
= Prediksi Juni – September 2016

**GRAFIK 4. REALISASI DAN PRAKIRAAN LUAS TANAMAN PADI YANG PUSO AKIBAT BANJIR DI INDONESIA
MH 2015/2016 & MK 2016, MH 2014/2015 & MK 2015 DAN RERATA 5 MT**

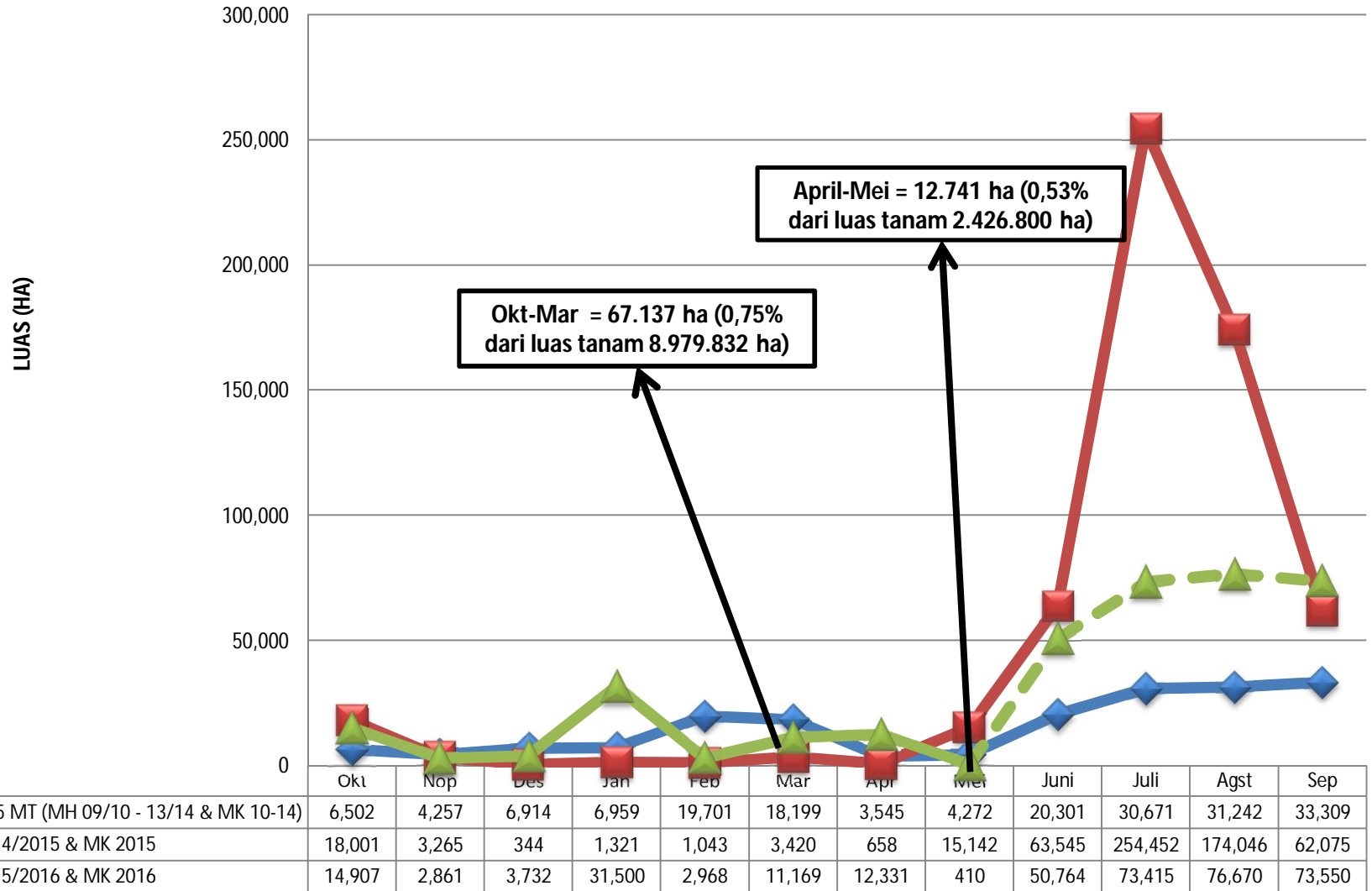


Keterangan :

- Realisasi MH 2015/2016 & MK 2016 (Oktober -- Mei)
- - - - - -
- Periode laporan 8 Juni 2016

= 34.327 Ha (0,30 dari luas tanam 11.406.632 Ha)
= Prediksi Juni – September 2016

**GRAFIK 5. REALISASI DAN PRAKIRAAN LUAS TANAMAN PADI YANG TERKENA KEKERINGAN DI INDONESIA
MH 2015/2016 & MK 2016, MH 2014/2015 & MK 2015 DAN RERATA 5 MT**

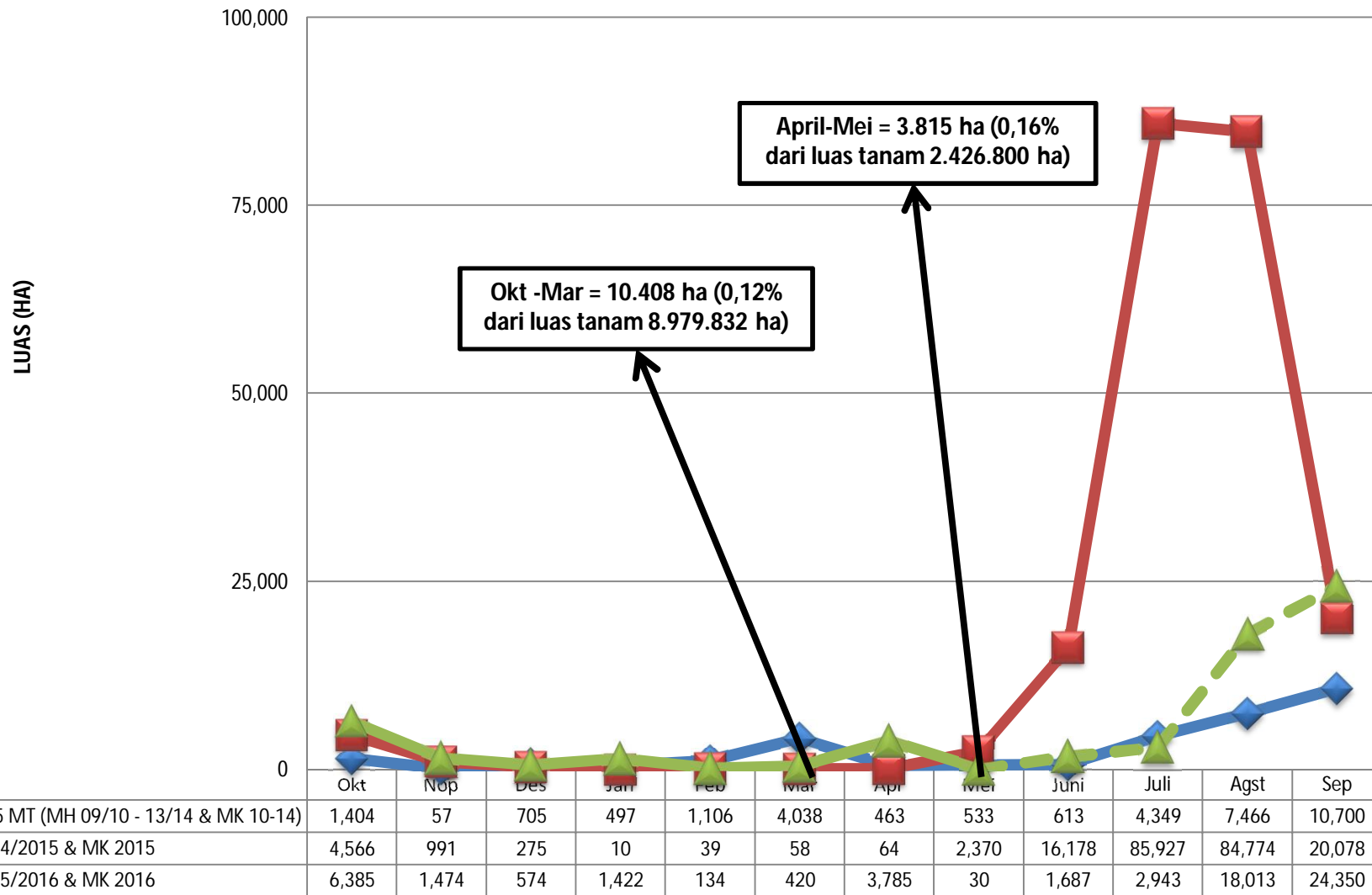


Keterangan :

- Realisasi MH 2015/2016 & MK 2016 (Oktober -- Mei)
- —▲—
- Periode laporan 8 Juni 2016

= 79.877 Ha (0,70% dari luas tanam 11.406.632 Ha)
= Prediksi Juni – September 2016

**GRAFIK 6. REALISASI DAN PRAKIRAAN LUAS TANAMAN PADI YANG PUSO AKIBAT KEKERINGAN DI INDONESIA
MH 2015/2016 & MK 2016, MH 2014/2015 & MK 2015 DAN RERATA 5 MT**



Keterangan :

- Realisasi MH 2015/2016 & MK 2016 (Oktober -- Mei)
- - - - - -
- Periode laporan 8 Juni 2016

= 14.223 Ha (0,12% dari luas tanam 11.406.632 Ha)
= Prediksi Juni – September 2016