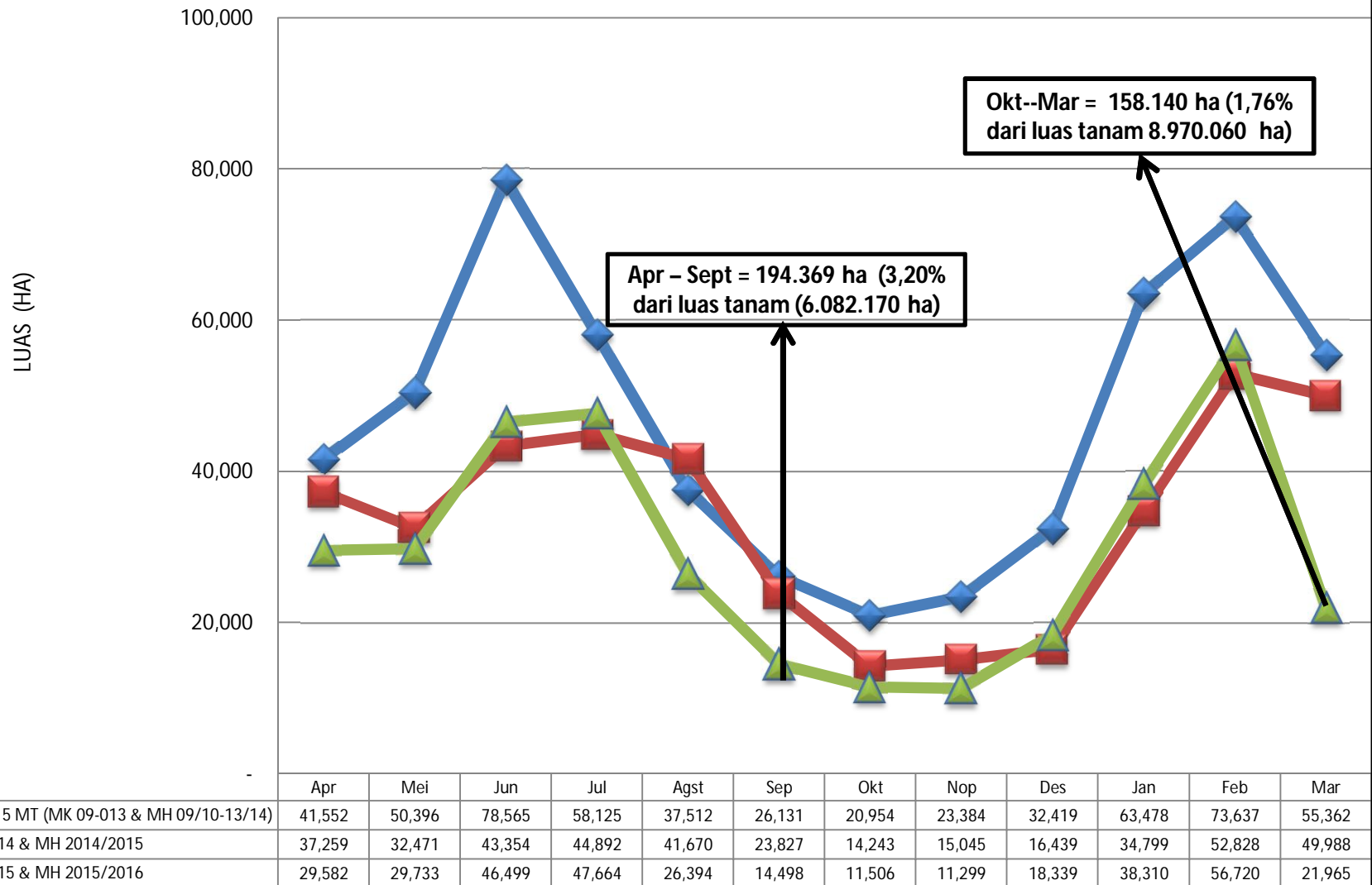


GRAFIK 1. REALISASI DAN PRAKIRAAN LUAS TANAMAN PADI YANG TERKENA SERANGAN OPT UTAMA DI INDONESIA MK 2015 & MH 2015/2016, MK 2014 & MH 2014/2015 & , DAN RERATA 5 MT

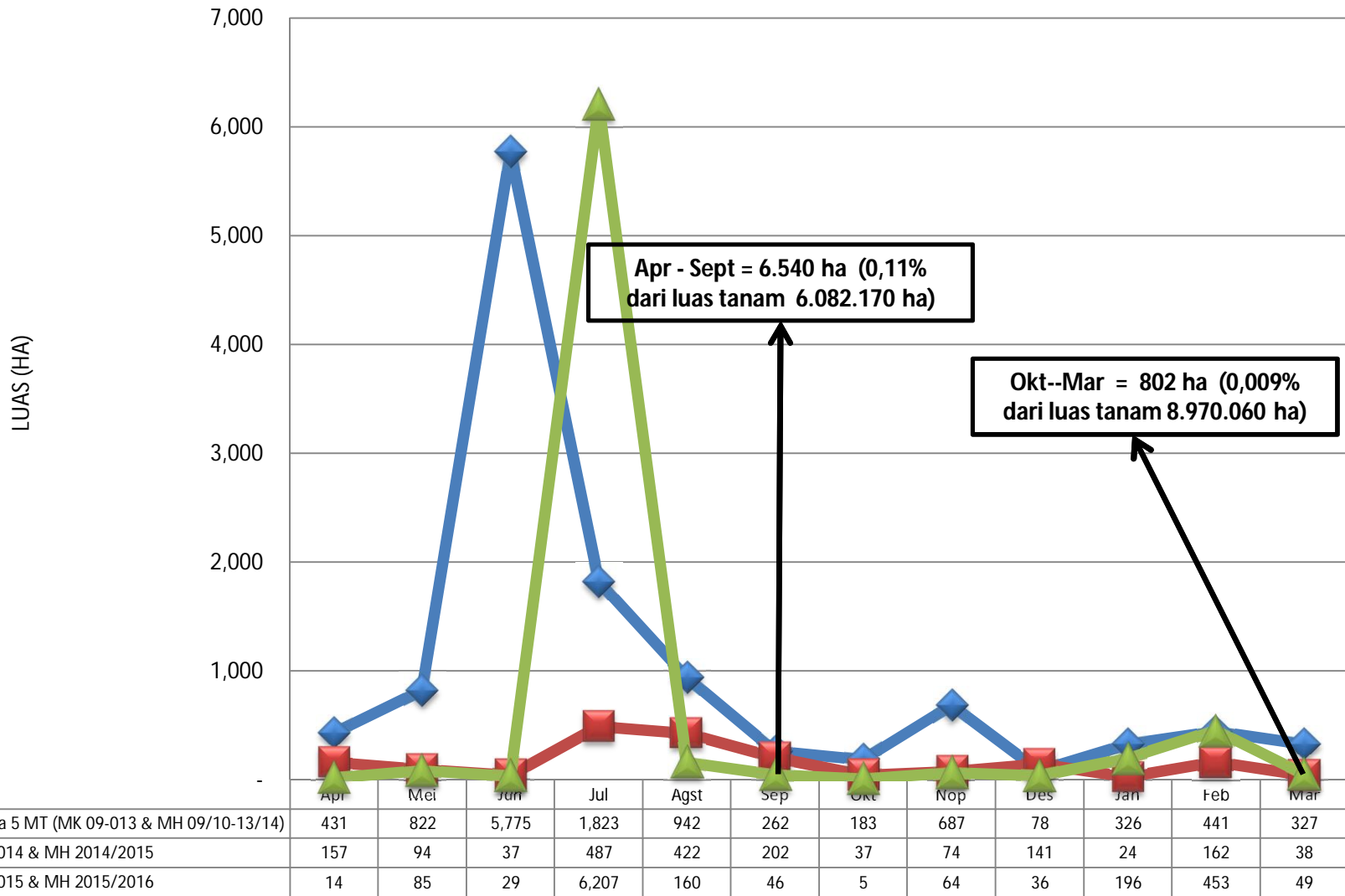


Keterangan :

- Realisasi MK 2015 & MH 2015/2016 (April -- Maret)
- Periode laporan 20 April 2016

= 352.509 Ha (2,34% dari luas tanam 15.052.230 Ha)

**GRAFIK 2. REALISASI DAN PRAKIRAAN LUAS TANAMAN PADI YANG PUSO AKIBAT SERANGAN OPT UTAMA DI INDONESIA
MK 2015 & MH 2015/2016, MK 2014 & MH 2014/2015 & , DAN RERATA 5 MT**

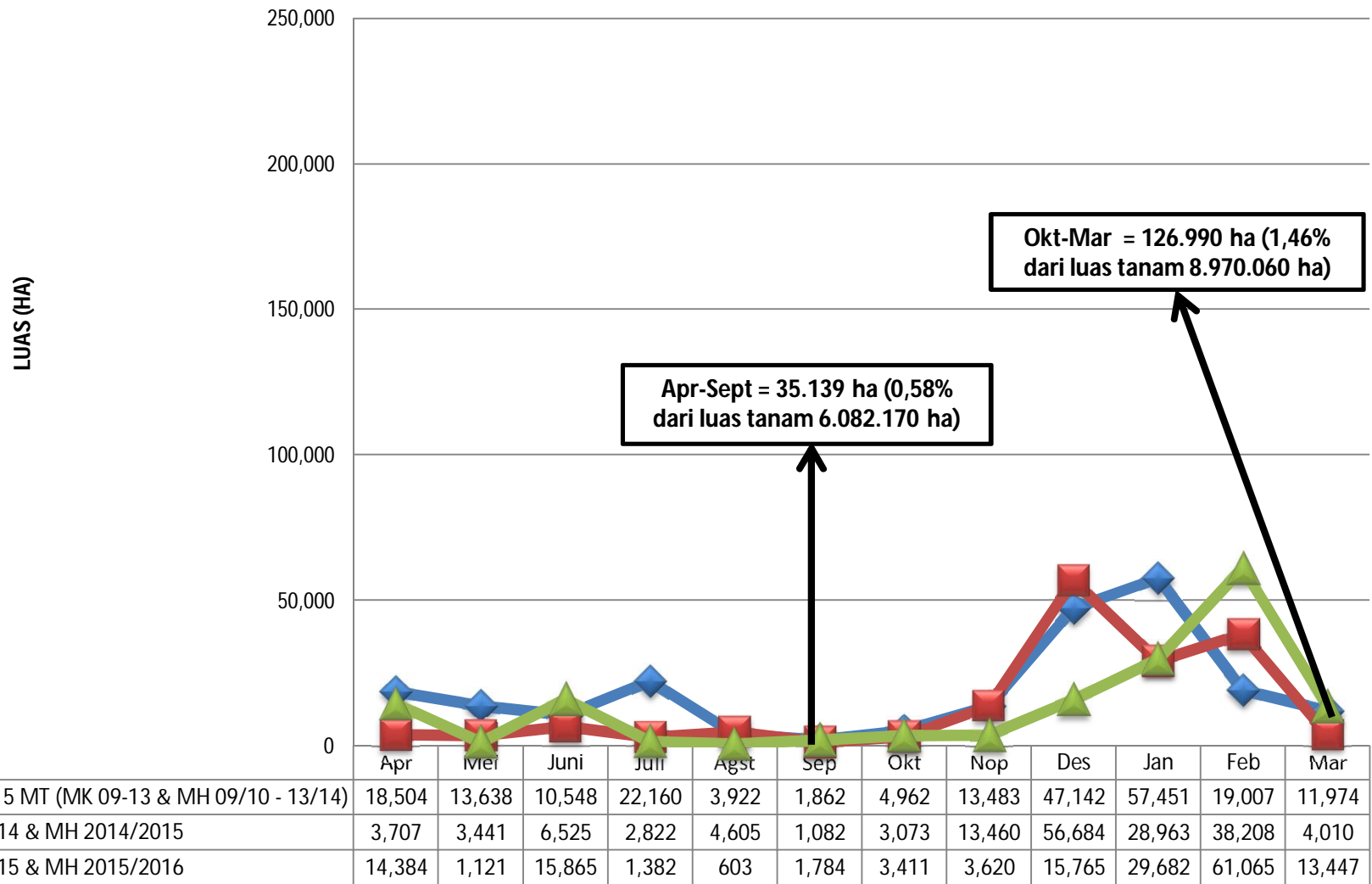


Keterangan :

- Realisasi MK 2015 & MH 2015/2016 (April -- Maret)
- Periode laporan 20 April 2016

= 7.342 Ha (0,05% dari luas tanam 15.052.230 Ha)

**GRAFIK 3. REALISASI LUAS TANAMAN PADI TERKENA BANJIR DI INDONESIA
MK 2015 & MH 2015/2016, MK 2014 & MH 2014/2015, DAN RERATA 5 MT**

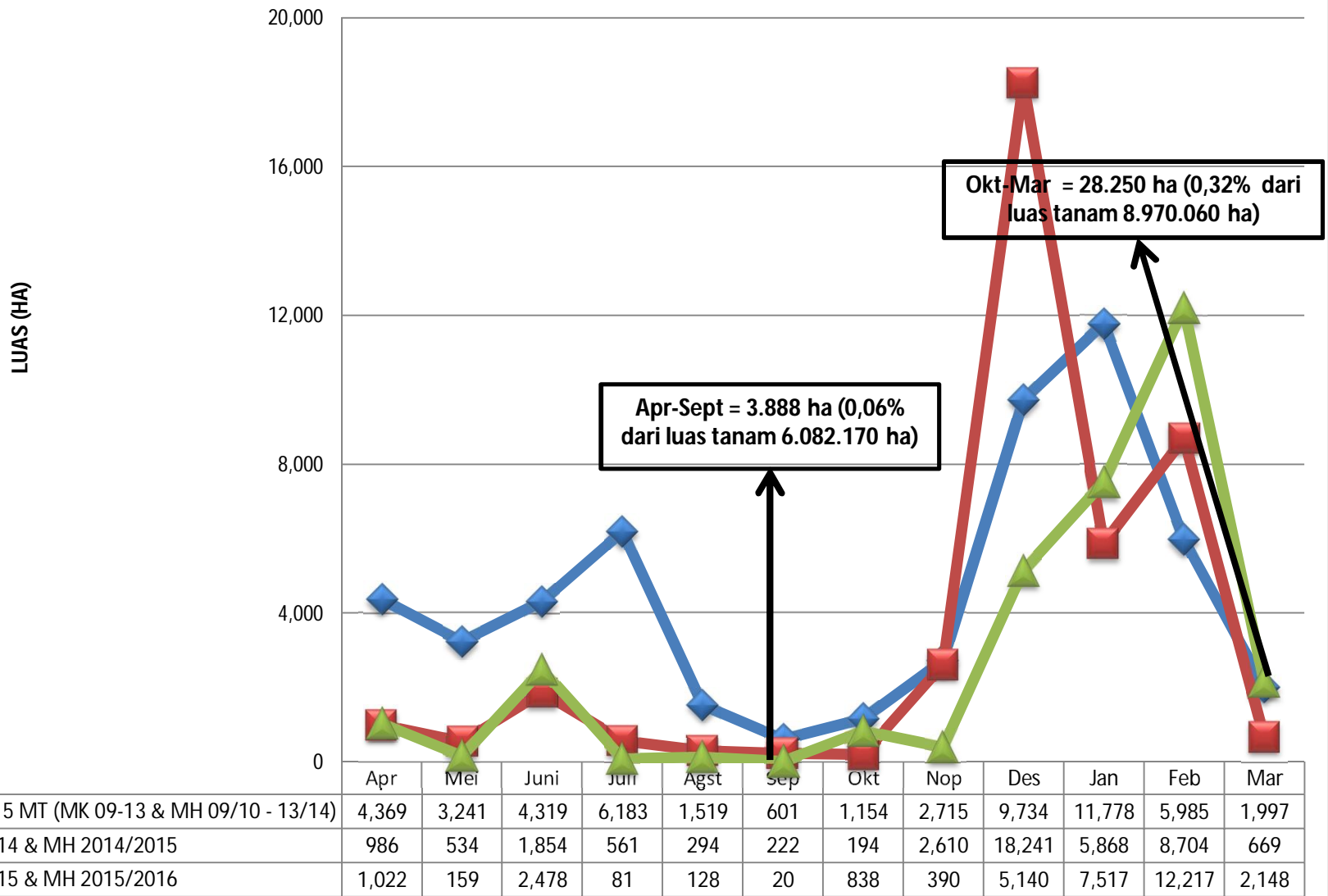


Keterangan :

- Realisasi MK 2015 & MH 2015/2016 (April -- Maret)
- Periode laporan 20 April 2016

= 162.129 Ha (1,08% dari luas tanam 15.052.230 Ha)

**GRAFIK 4. REALISASI LUAS TANAMAN PADI YANG PUSO AKIBAT BANJIR DI INDONESIA
MK 2015 & MH 2015/2016, MK 2014 & MH 2014/2015, DAN RERATA 5 MT**

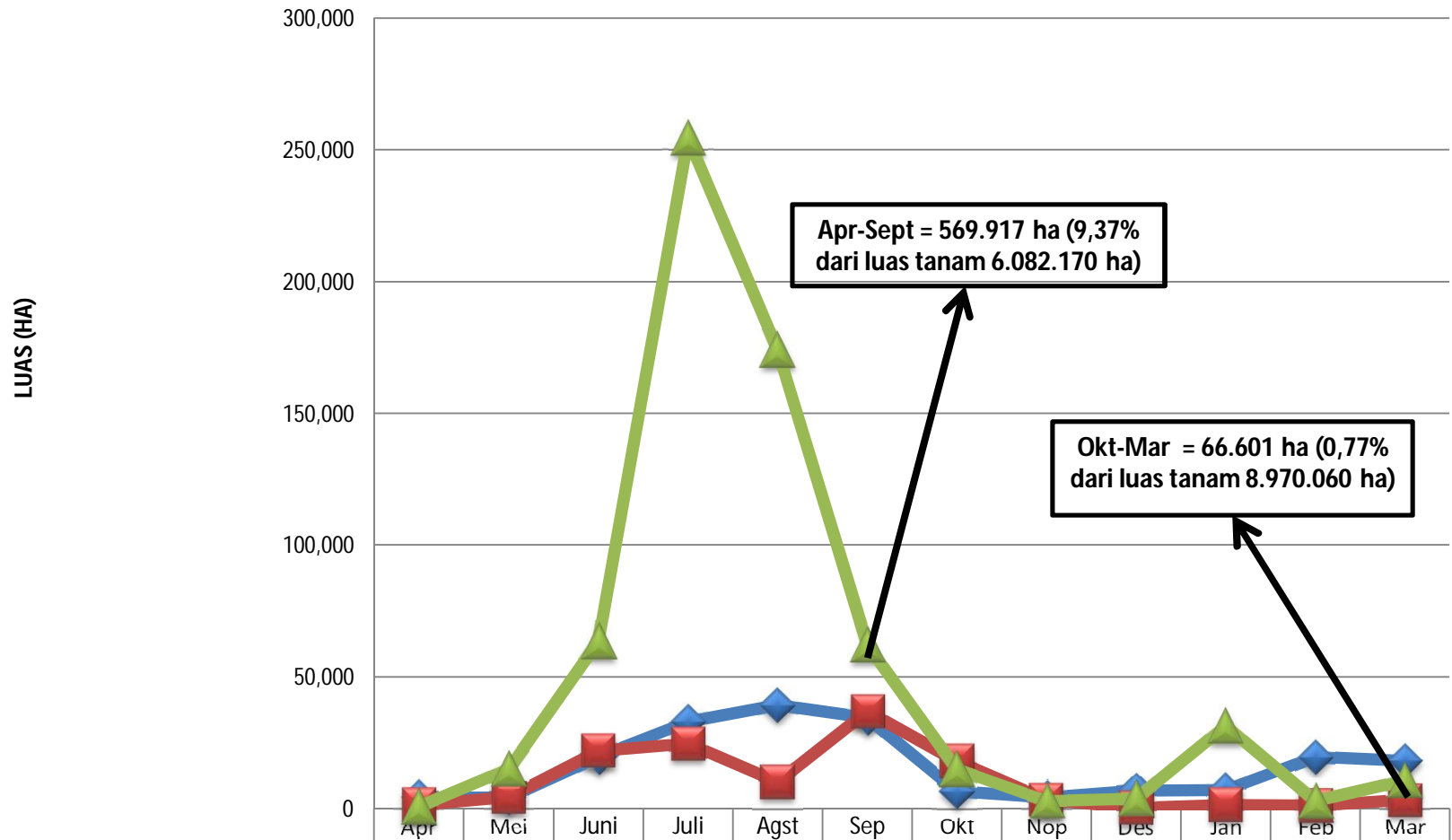


Keterangan :

- Realisasi MK 2015 & MH 2015/2016 (April -- Maret)
- Periode laporan 20 April 2016

= 32.138 Ha (0,15% dari luas tanam 15.052.230 Ha)

**GRAFIK 5. REALISASI LUAS TANAMAN PADI YANG TERKENA KEKERINGAN DI INDONESIA
MK 2015 & MH 2015/2016, MK 2014 & MH 2014/2015, DAN RERATA 5 MT**



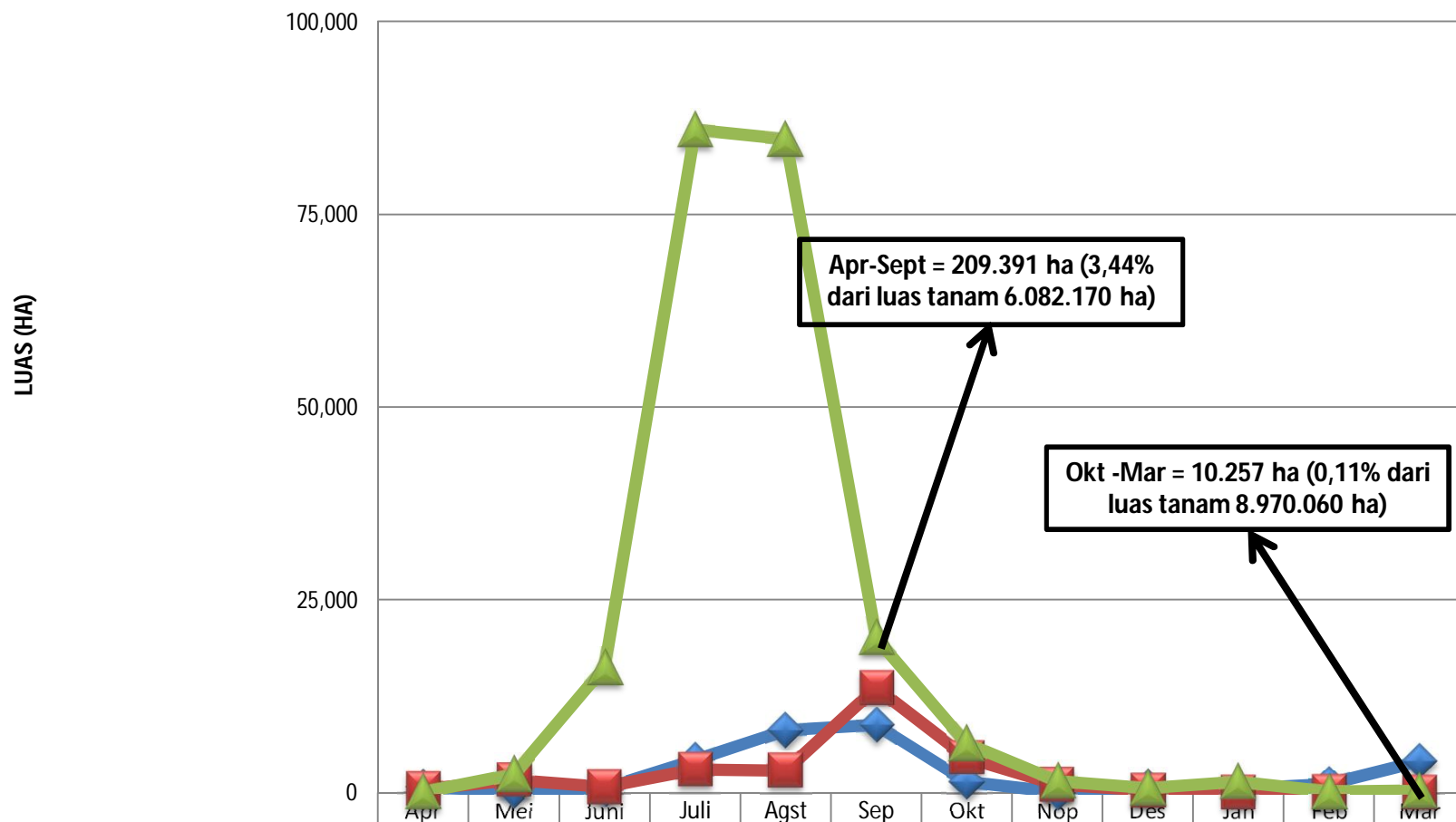
	Apr	Mai	Juni	Juli	Agst	Sep	Okt	Nop	Des	Jan	Feb	Mar
◆ Rerata 5 MT (MK 09-13 & MH 09/10 - 13/14)	4,121	4,261	19,660	32,892	39,391	34,542	6,502	4,257	6,914	6,959	19,701	18,199
■ MK 2014 & MH 2014/2015	1,420	4,465	21,901	24,753	10,184	36,940	18,001	3,265	344	1,321	1,043	3,420
▲ MK 2015 & MH 2015/2016	658	15,142	63,545	254,452	174,046	62,075	14,907	2,861	3,732	31,500	2,968	10,633

Keterangan :

- Realisasi MK 2015 & MH 2015/2016 (April -- Maret)
- Periode laporan 20 April 2016

= 636.518 Ha (4,23% dari luas tanam 15.052.230 Ha)

**GRAFIK 6. REALISASI LUAS TANAMAN PADI YANG PUSO AKIBAT KEKERINGAN DI INDONESIA
MK 2015 & MH 2015/2016, MK 2014 & MH 2014/2015, DAN RERATA 5 MT**



	Apr	Mei	Juni	Juli	Agst	Sep	Okt	Nop	Des	Jan	Feb	Mar
◆ Rerata 5 MT (MK 09-13 & MH 09/10 - 13/14)	624	229	499	4,186	8,062	8,750	1,404	57	705	497	1,106	4,038
■ MK 2014 & MH 2014/2015	421	1,626	731	2,943	2,799	13,557	4,566	991	275	10	39	58
▲ MK 2015 & MH 2015/2016	64	2,370	16,178	85,927	84,774	20,078	6,385	1,474	574	1,429	134	262

Keterangan :

- Realisasi MK 2015 & MH 2015/2016 (April -- Maret)
- Periode laporan 20 April 2016

= 219.649 Ha (1,46% dari luas tanam 15.052.230 Ha)