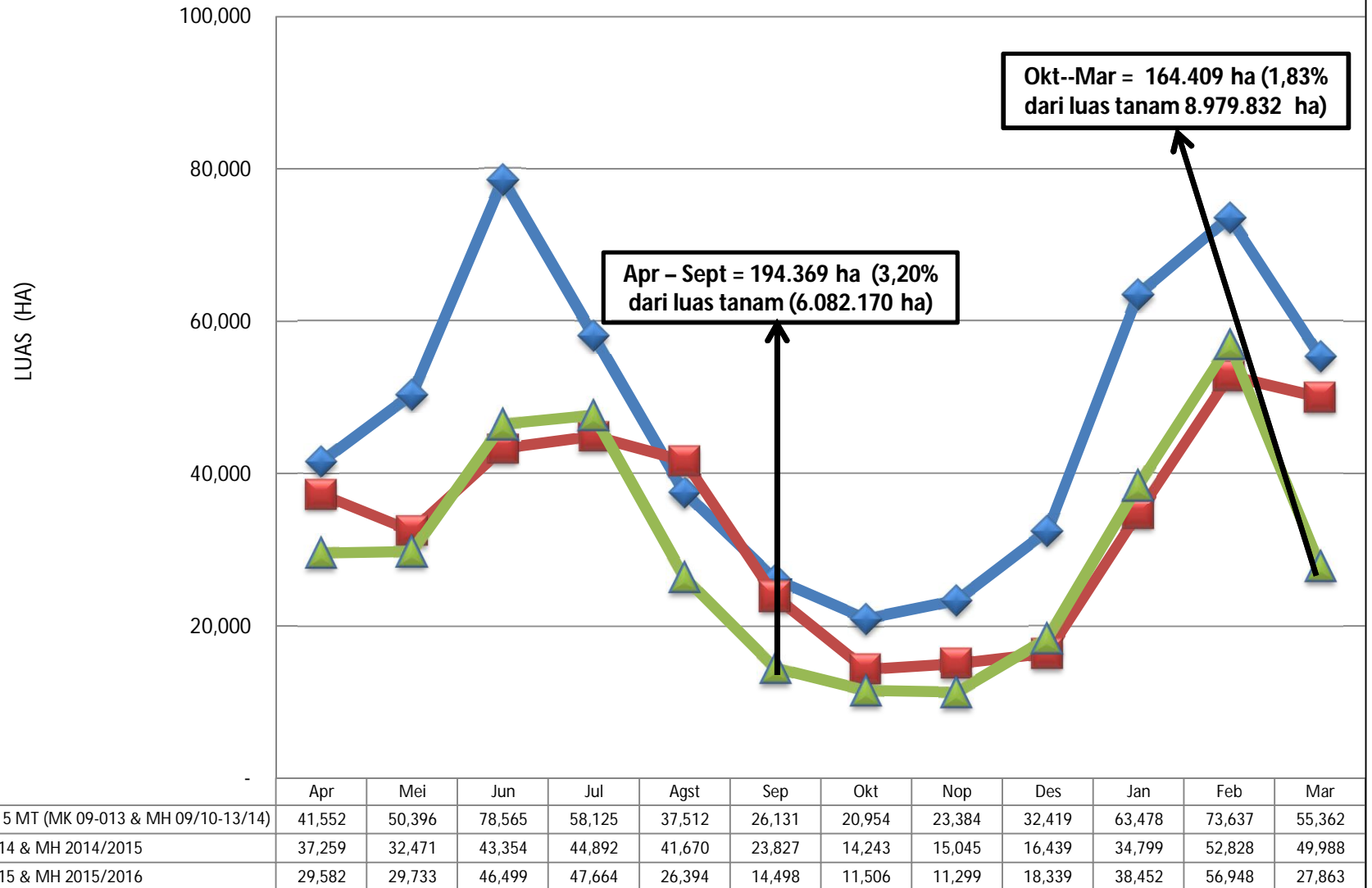


**GRAFIK 1. REALISASI DAN PRAKIRAAN LUAS TANAMAN PADI YANG TERKENA SERANGAN OPT UTAMA DI INDONESIA MK 2015 & MH 2015/2016, MK 2014 & MH 2014/2015 & , DAN RERATA 5 MT**

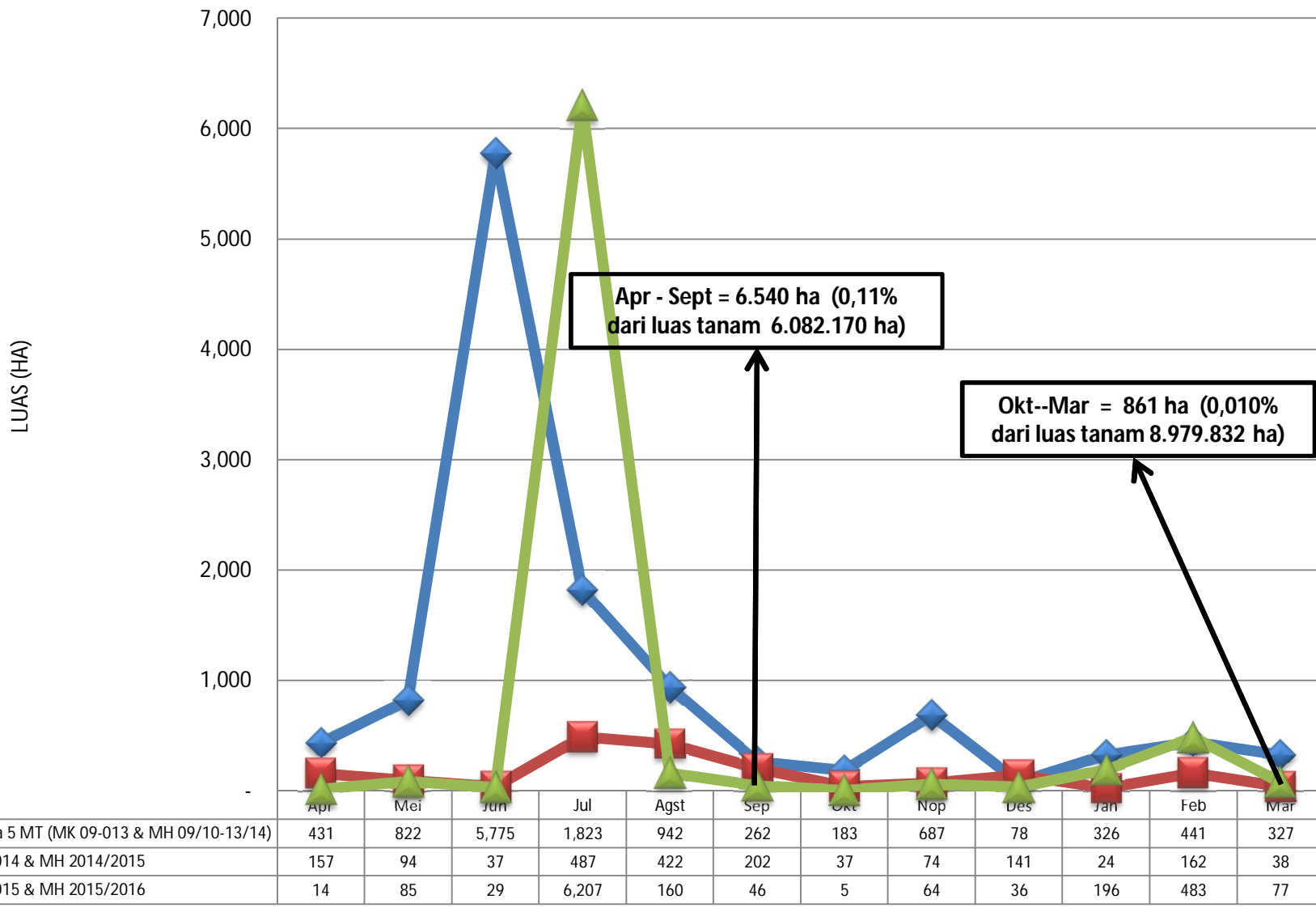


**Keterangan :**

- Realisasi MK 2015 & MH 2015/2016 (April -- Maret)
- Periode laporan 27 April 2016

= 358.778 Ha (2,38% dari luas tanam 15.062.002 Ha)

**GRAFIK 2. REALISASI DAN PRAKIRAAN LUAS TANAMAN PADI YANG PUSO AKIBAT SERANGAN OPT UTAMA DI INDONESIA  
MK 2015 & MH 2015/2016, MK 2014 & MH 2014/2015 & , DAN RERATA 5 MT**

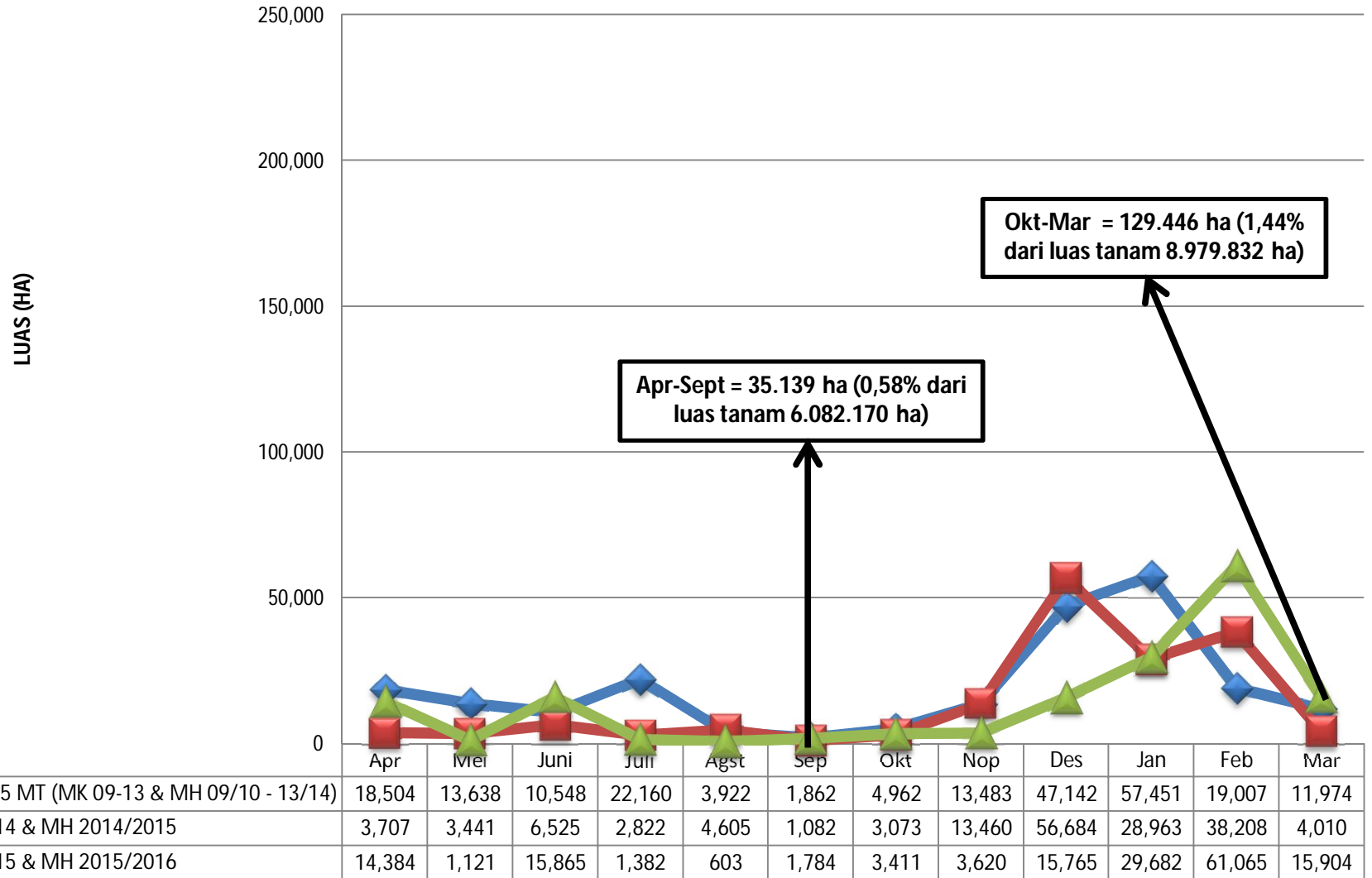


**Keterangan :**

- Realisasi MK 2015 & MH 2015/2016 (April -- Maret)
- Periode laporan 27 April 2016

= 7.401 Ha (0,05% dari luas tanam 15.062.002)

**GRAFIK 3. REALISASI LUAS TANAMAN PADI TERKENA BANJIR DI INDONESIA  
MK 2015 & MH 2015/2016, MK 2014 & MH 2014/2015, DAN RERATA 5 MT**

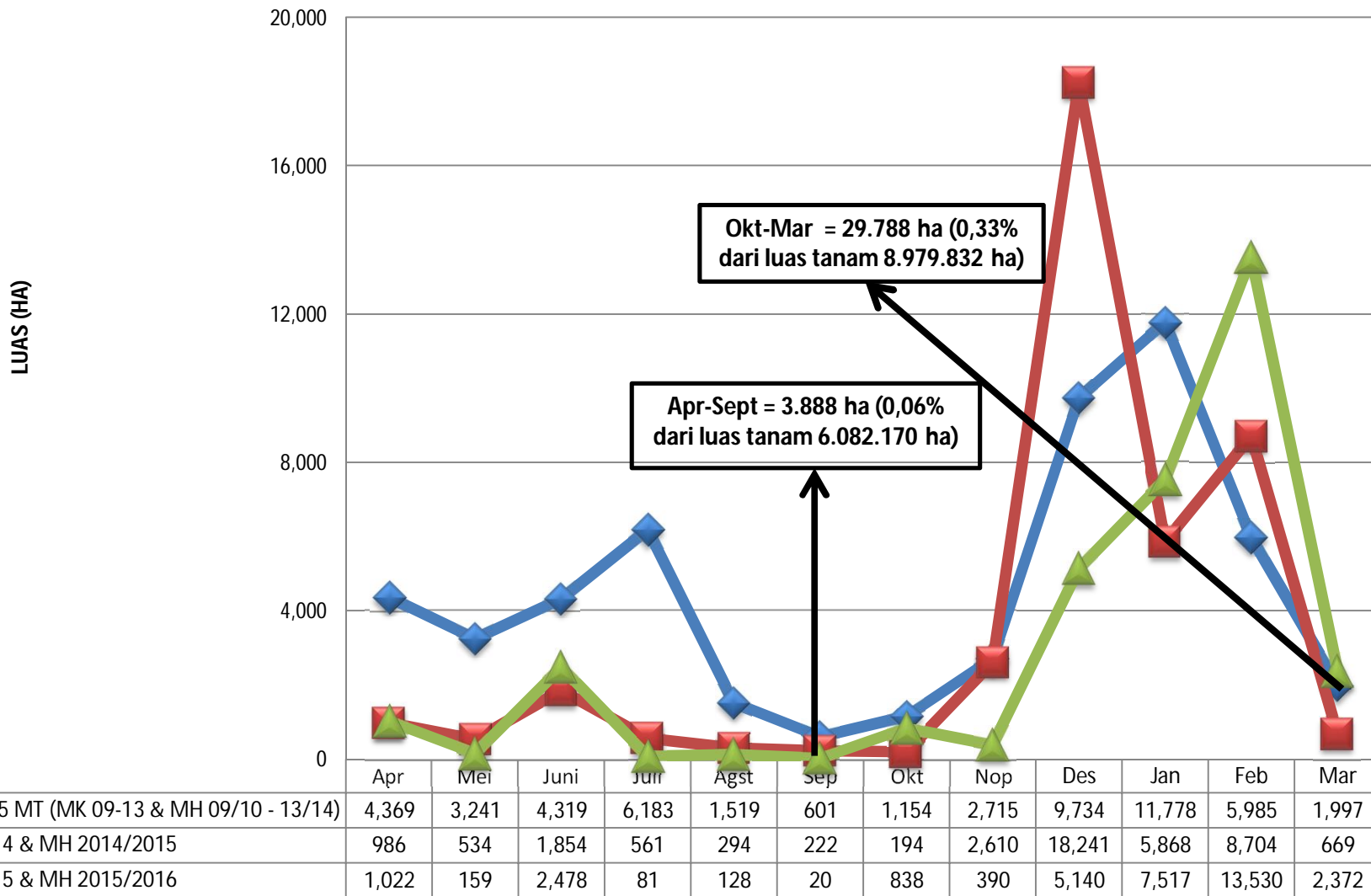


**Keterangan :**

- Realisasi MK 2015 & MH 2015/2016 (April -- Maret)
- Periode laporan 27 April 2016

= 164.585 Ha (1,09% dari luas tanam 15.062.002 Ha)

**GRAFIK 4. REALISASI LUAS TANAMAN PADI YANG PUSO AKIBAT BANJIR DI INDONESIA  
MK 2015 & MH 2015/2016, MK 2014 & MH 2014/2015, DAN RERATA 5 MT**

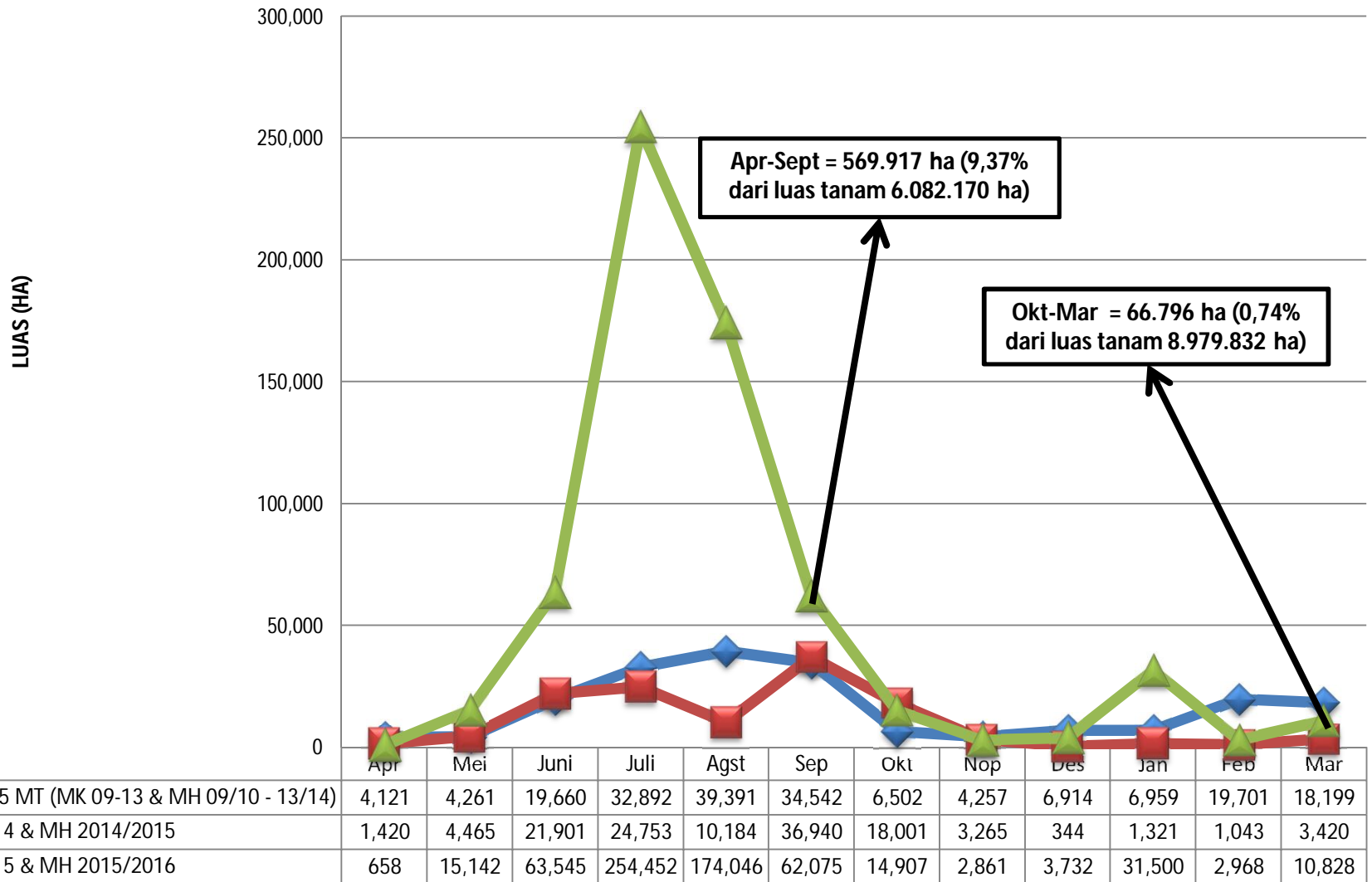


**Keterangan :**

- Realisasi MK 2015 & MH 2015/2016 (April -- Maret)
- Periode laporan 27 April 2016

= 33.676 Ha (0,22% dari luas tanam 15.062.002 Ha)

**GRAFIK 5. REALISASI LUAS TANAMAN PADI YANG TERKENA KEKERINGAN DI INDONESIA  
MK 2015 & MH 2015/2016, MK 2014 & MH 2014/2015, DAN RERATA 5 MT**

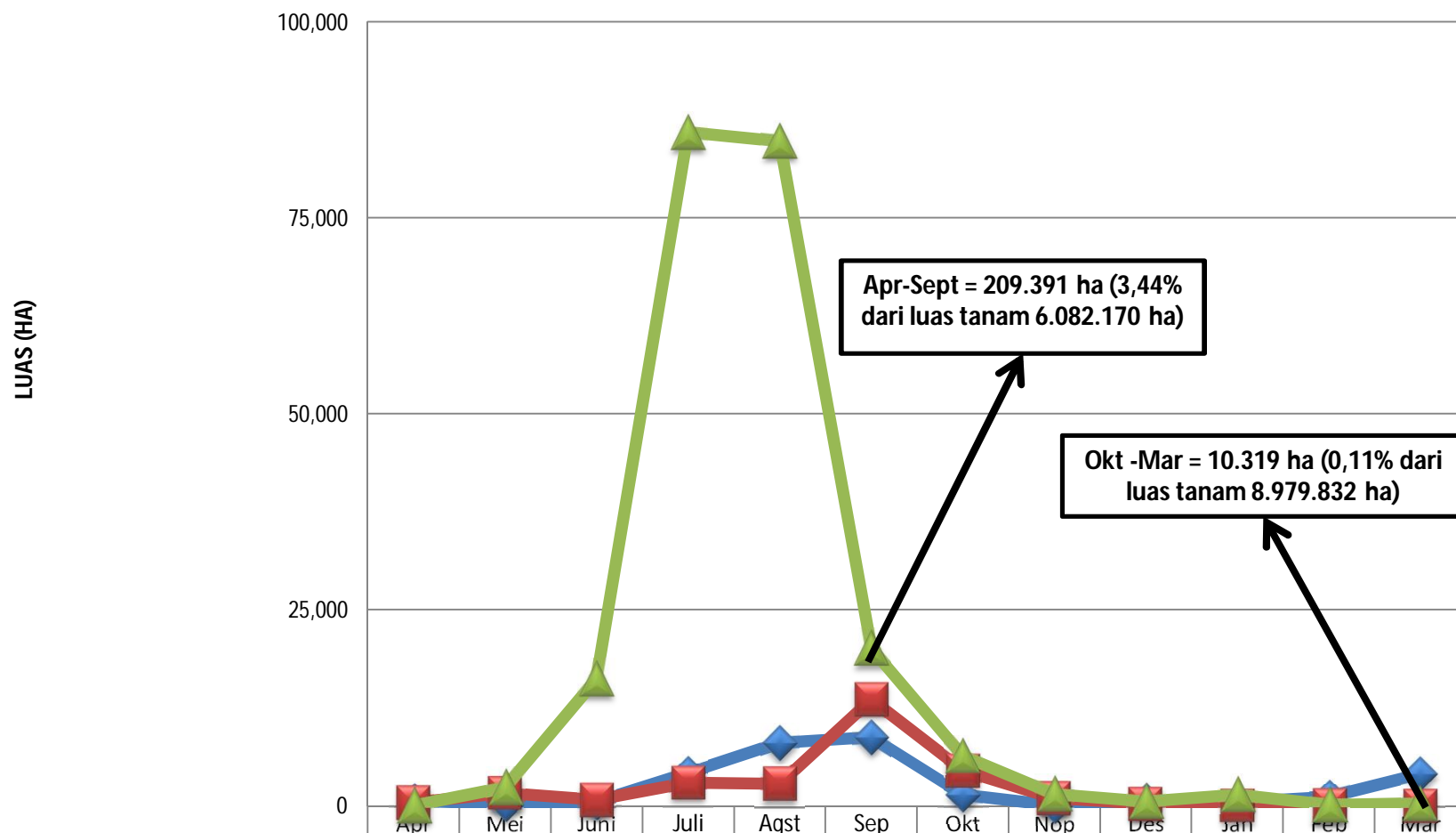


**Keterangan :**

- Realisasi MK 2015 & MH 2015/2016 (April -- Maret)
- Periode laporan 27 April 2016

= 636.713 Ha (4,23% dari luas tanam 15.062.002 Ha)

**GRAFIK 6. REALISASI LUAS TANAMAN PADI YANG PUSO AKIBAT KEKERINGAN DI INDONESIA  
MK 2015 & MH 2015/2016, MK 2014 & MH 2014/2015, DAN RERATA 5 MT**



	Apr	Mei	Juni	Juli	Agst	Sep	Okt	Nop	Des	Jan	Feb	Mar
◆ Rerata 5 MT (MK 09-13 & MH 09/10 - 13/14)	624	229	499	4,186	8,062	8,750	1,404	57	705	497	1,106	4,038
■ MK 2014 & MH 2014/2015	421	1,626	731	2,943	2,799	13,557	4,566	991	275	10	39	58
▲ MK 2015 & MH 2015/2016	64	2,370	16,178	85,927	84,774	20,078	6,385	1,474	574	1,429	134	324

**Keterangan :**

- Realisasi MK 2015 & MH 2015/2016 (April -- Maret)
- Periode laporan 27 April 2016

= 219.711 Ha (1,46% dari luas tanam 15.062.002 Ha)