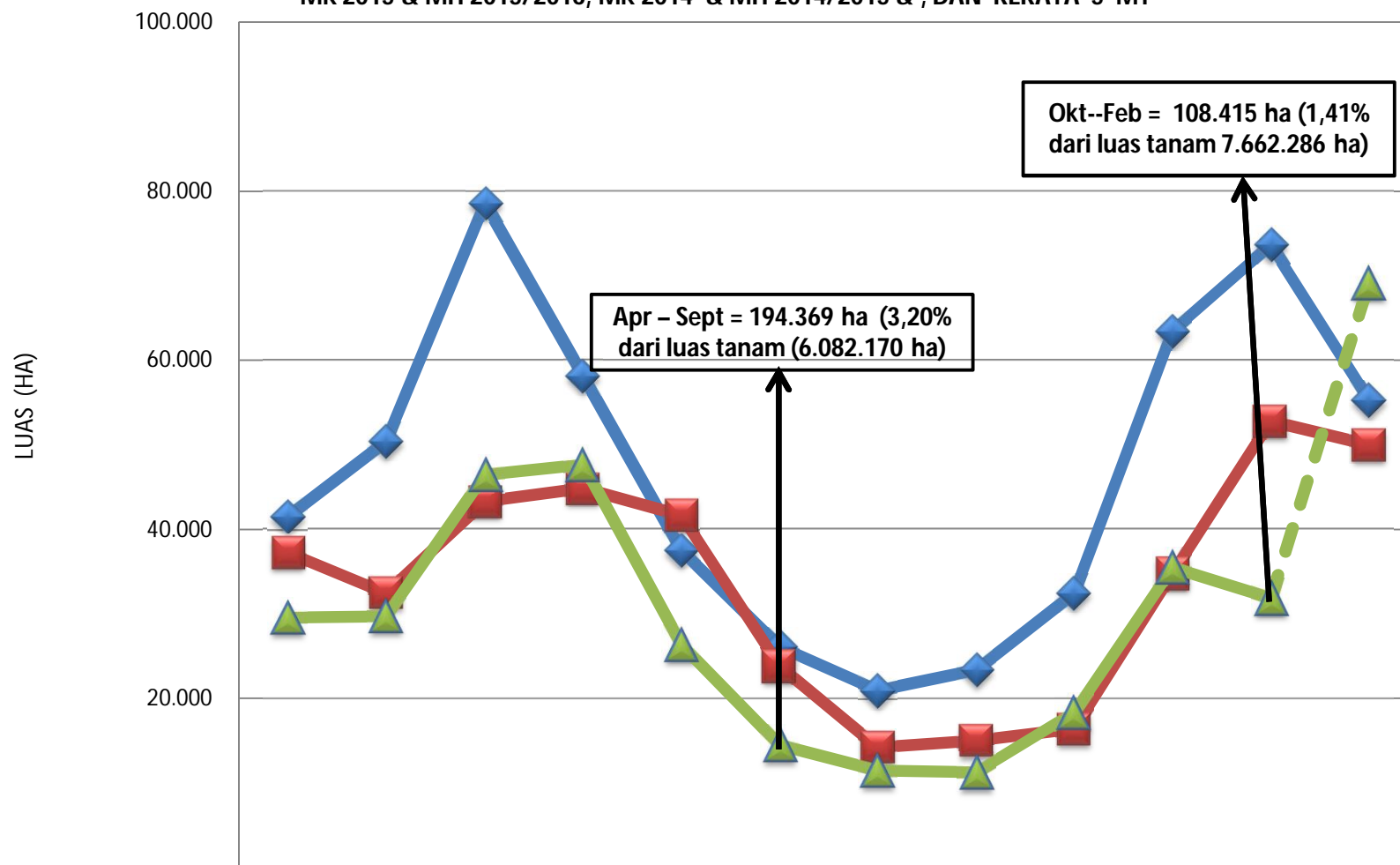


**GRAFIK 1. REALISASI DAN PRAKIRAAN LUAS TANAMAN PADI YANG TERKENA SERANGAN OPT UTAMA DI INDONESIA
MK 2015 & MH 2015/2016, MK 2014 & MH 2014/2015 & , DAN RERATA 5 MT**

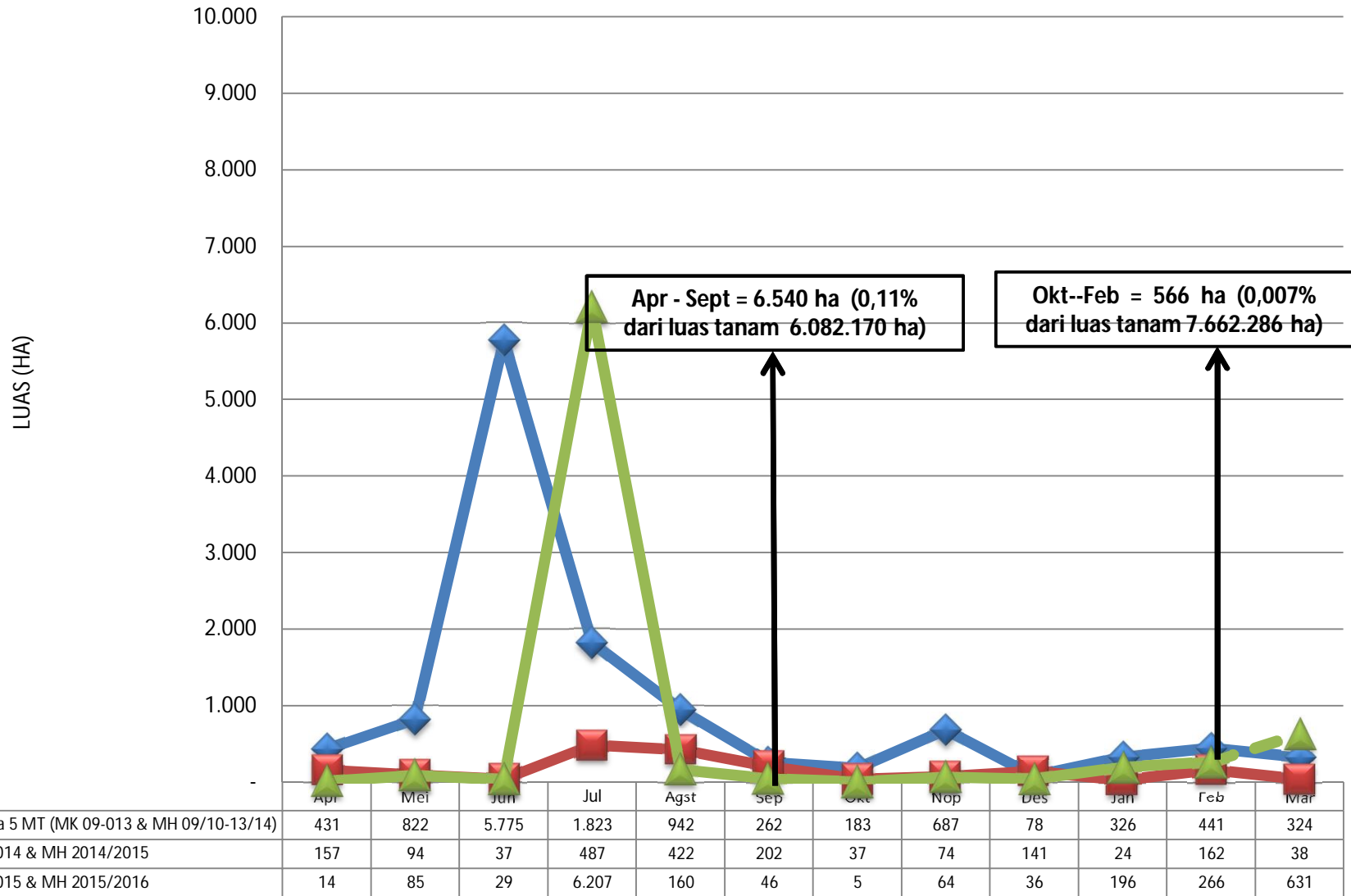


	Apr	Mei	Jun	Jul	Agst	Sep	Okt	Nop	Des	Jan	Feb	Mar
◆ Rerata 5 MT (MK 09-013 & MH 09/10-13/14)	41.552	50.396	78.565	58.125	37.512	26.131	20.954	23.384	32.419	63.478	73.637	55.362
■ MK 2014 & MH 2014/2015	37.259	32.471	43.354	44.892	41.670	23.827	14.243	15.045	16.439	34.799	52.828	49.988
▲ MK 2015 & MH 2015/2016	29.582	29.733	46.499	47.664	26.394	14.498	11.506	11.299	18.339	35.457	31.813	69.159

Keterangan :

- Realisasi MK 2015 & MH 2015/2016 (April -- Februari) = 302.784 Ha (2,20% dari luas tanam 13.744.456 Ha)
- ----- = Prediksi Maret = Prediksi Maret
- Periode laporan 16 Maret 2016

**GRAFIK 2. REALISASI DAN PRAKIRAAN LUAS TANAMAN PADI YANG PUSO AKIBAT SERANGAN OPT UTAMA DI INDONESIA
MK 2015 & MH 2015/2016, MK 2014 & MH 2014/2015 & , DAN RERATA 5 MT**

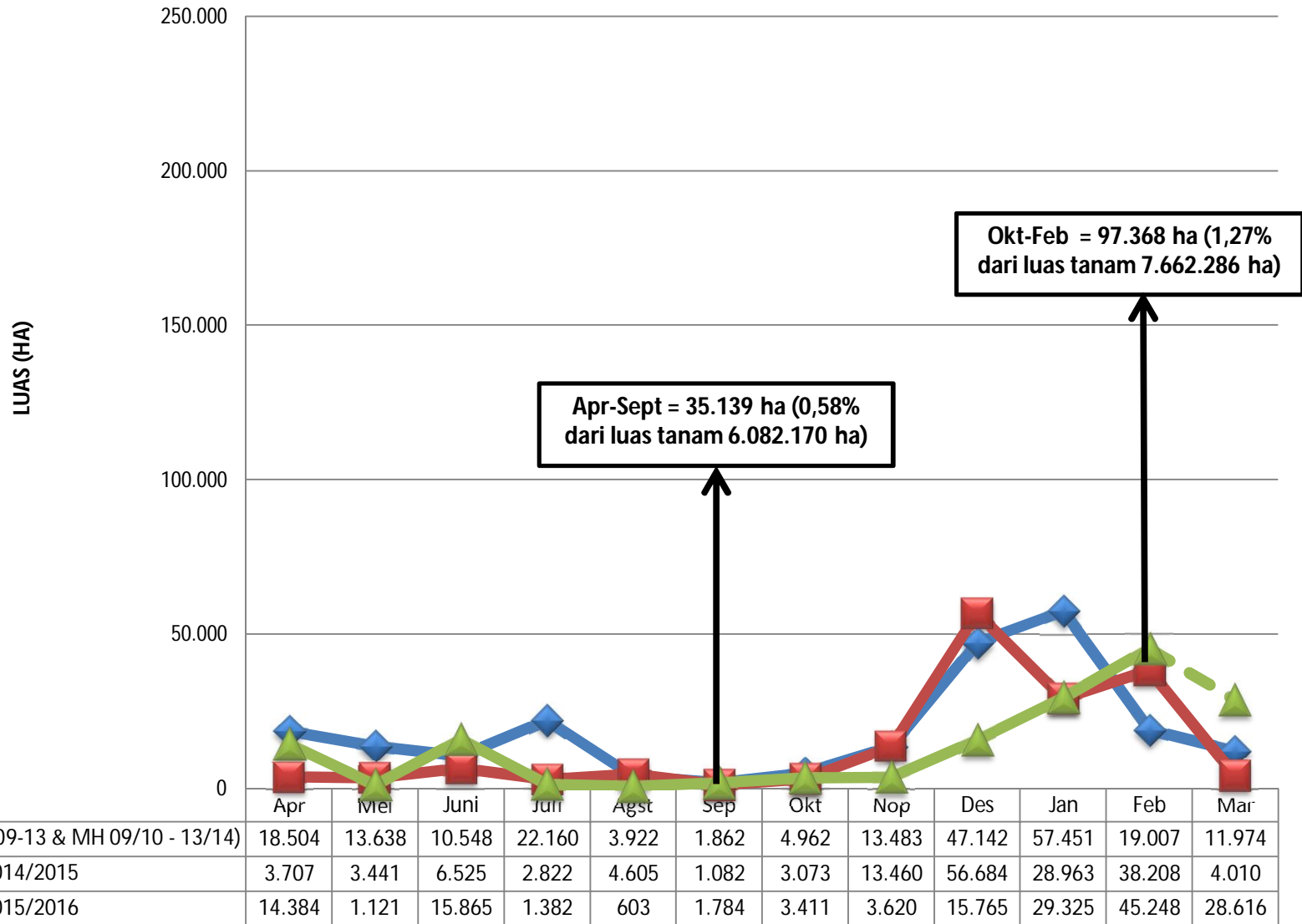


Keterangan :

- Realisasi MK 2015 & MH 2015/2016 (April -- Februari)
- - - - - -
- Periode laporan 16 Maret 2016

= 7.106 Ha (0,05% dari luas tanam 13.744.456 Ha)
= Prediksi Maret

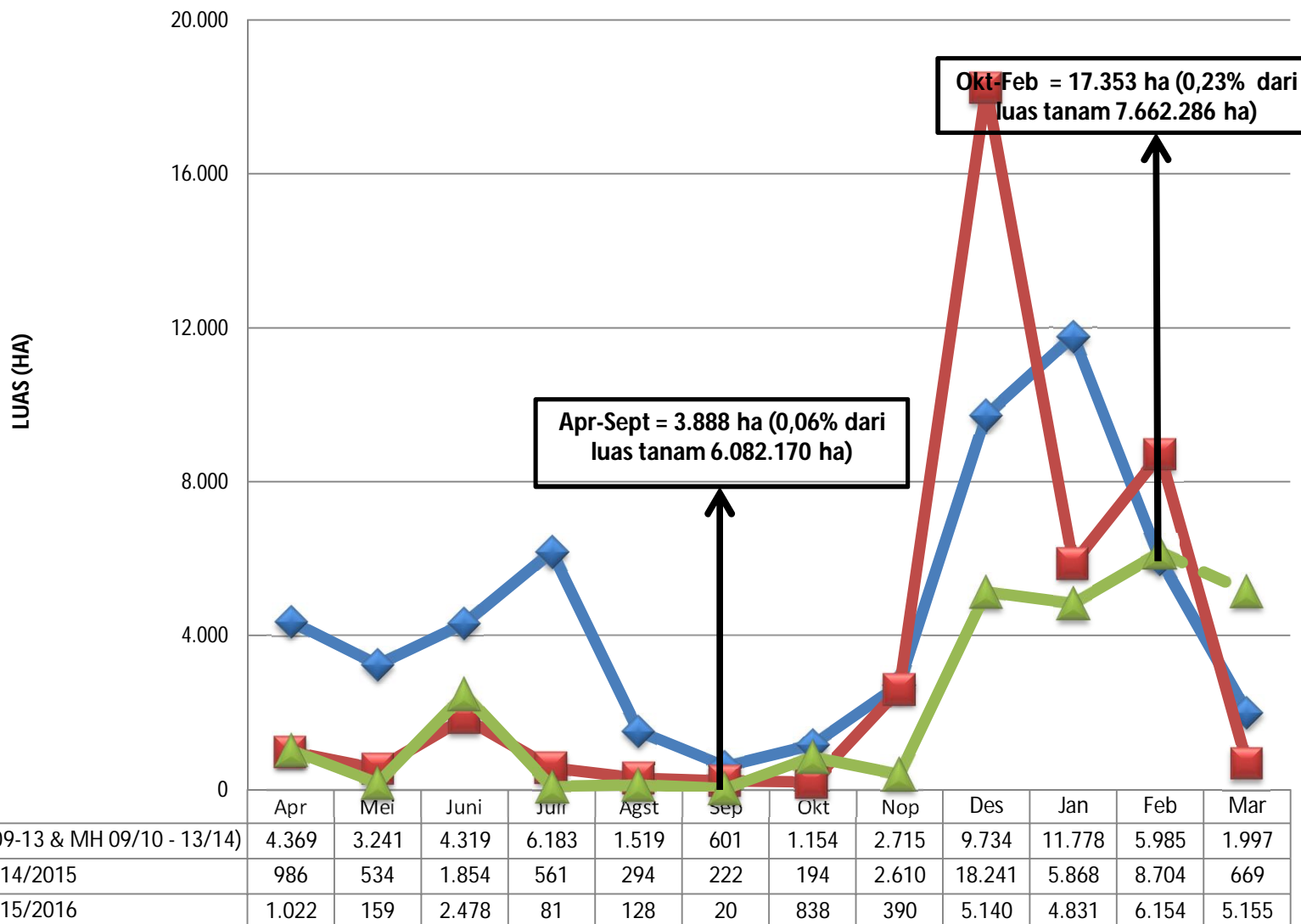
**GRAFIK 3. REALISASI DAN PRAKIRAAN LUAS TANAMAN PADI TERKENA BANJIR DI INDONESIA
MK 2015 & MH 2015/2016, MK 2014 & MH 2014/2015, DAN RERATA 5 MT**



Keterangan :

- Realisasi MK 2015 & MH 2015/2016 (April -- Februari) = 132.508 Ha (0,96% dari luas tanam 13.744.456 Ha)
- - - - - - = Prediksi Maret
- Periode laporan 16 Maret 2016

**GRAFIK 4. REALISASI DAN PRAKIRAAN LUAS TANAMAN PADI YANG PUSO AKIBAT BANJIR DI INDONESIA
MK 2015 & MH 2015/2016, MK 2014 & MH 2014/2015, DAN RERATA 5 MT**

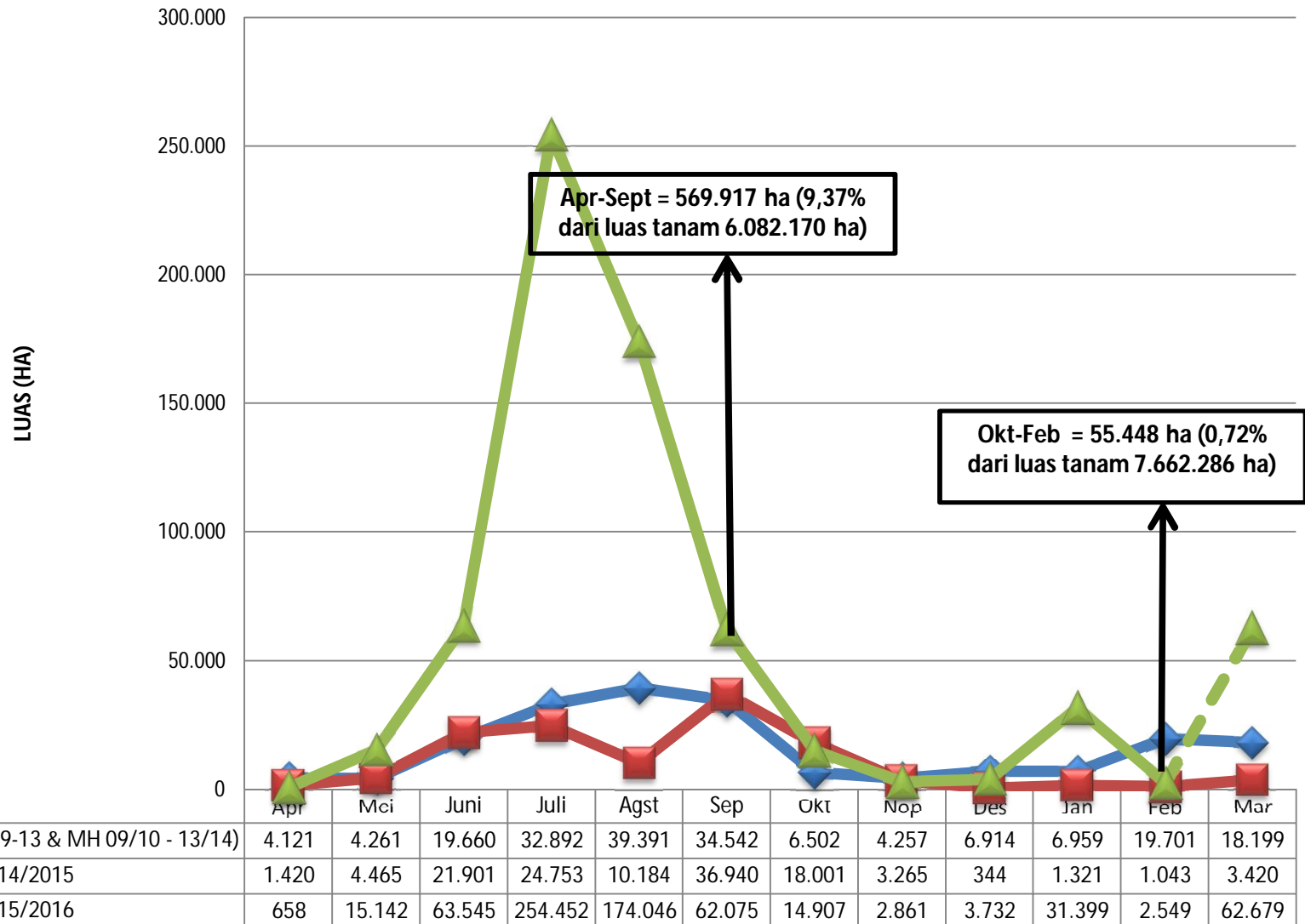


Keterangan :

- Realisasi MK 2015 & MH 2015/2016 (April -- Februari)
- -----
- Periode laporan 16 Maret 2016

= 21.241 Ha (0,15% dari luas tanam 13.744.456 Ha)
= Prediksi Maret

**GRAFIK 5. REALISASI DAN PRAKIRAAN LUAS TANAMAN PADI YANG TERKENA KEKERINGAN DI INDONESIA
MK 2015 & MH 2015/2016, MK 2014 & MH 2014/2015, DAN RERATA 5 MT**

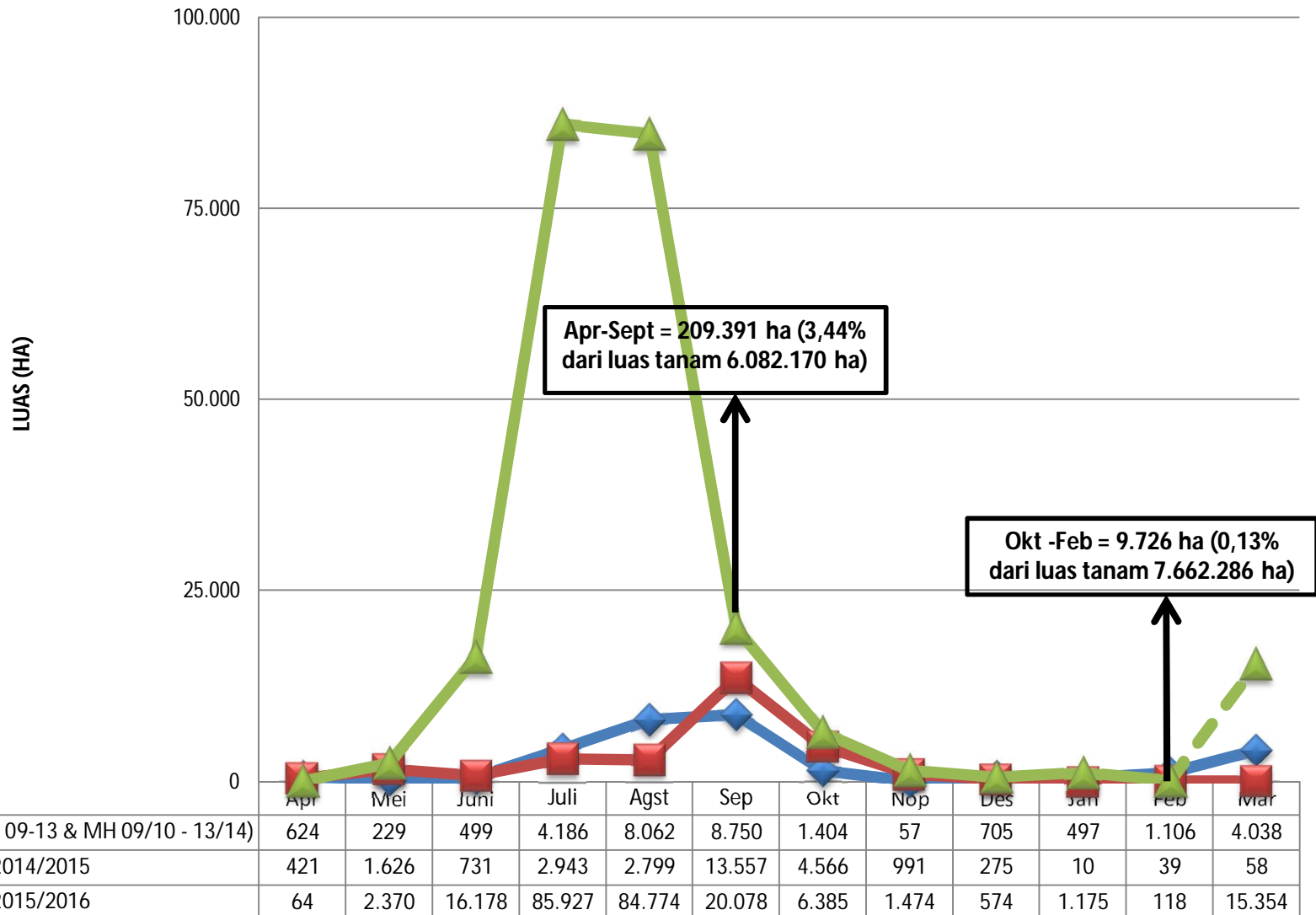


Keterangan :

- Realisasi MK 2015 & MH 2015/2016 (April -- Februari)
- - - - - -
- Periode laporan 16 Maret 2016

= 625.365 Ha (4,55% dari luas tanam 13.744.456 Ha)
= Prediksi Maret

**GRAFIK 6. REALISASI DAN PRAKIRAAN LUAS TANAMAN PADI YANG PUSO AKIBAT KEKERINGAN DI INDONESIA
MK 2015 & MH 2015/2016, MK 2014 & MH 2014/2015, DAN RERATA 5 MT**



Keterangan :

- Realisasi MK 2015 & MH 2015/2016 (April -- Februari)
- - - - - -
- Periode laporan 16 Maret 2016

= 219.117 Ha (1,59% dari luas tanam 13.744.456 Ha)
= Prediksi Maret