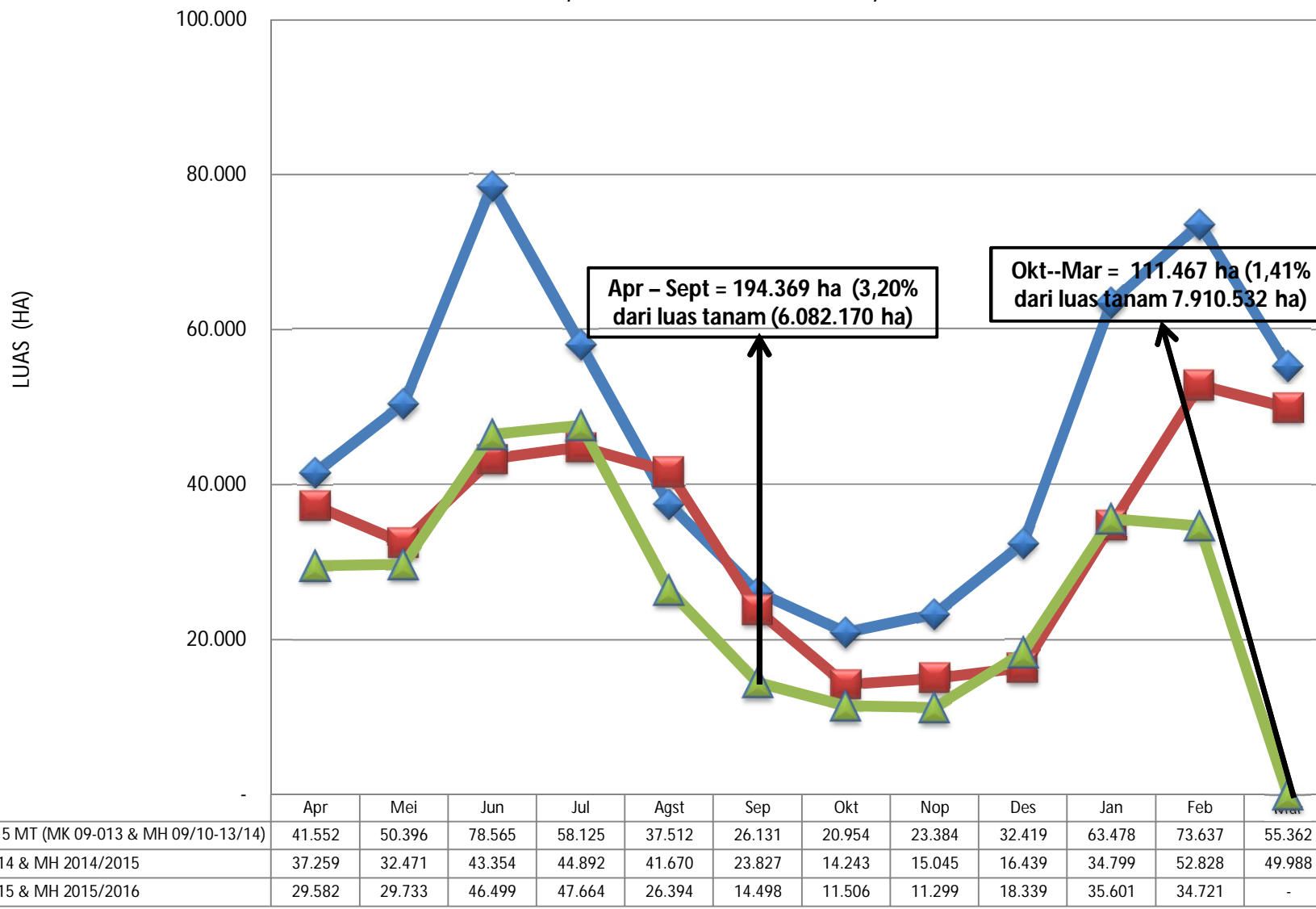


**GRAFIK 1. REALISASI DAN PRAKIRAAN LUAS TANAMAN PADI YANG TERKENA SERANGAN OPT UTAMA DI INDONESIA
MK 2015 & MH 2015/2016, MK 2014 & MH 2014/2015 & , DAN RERATA 5 MT**

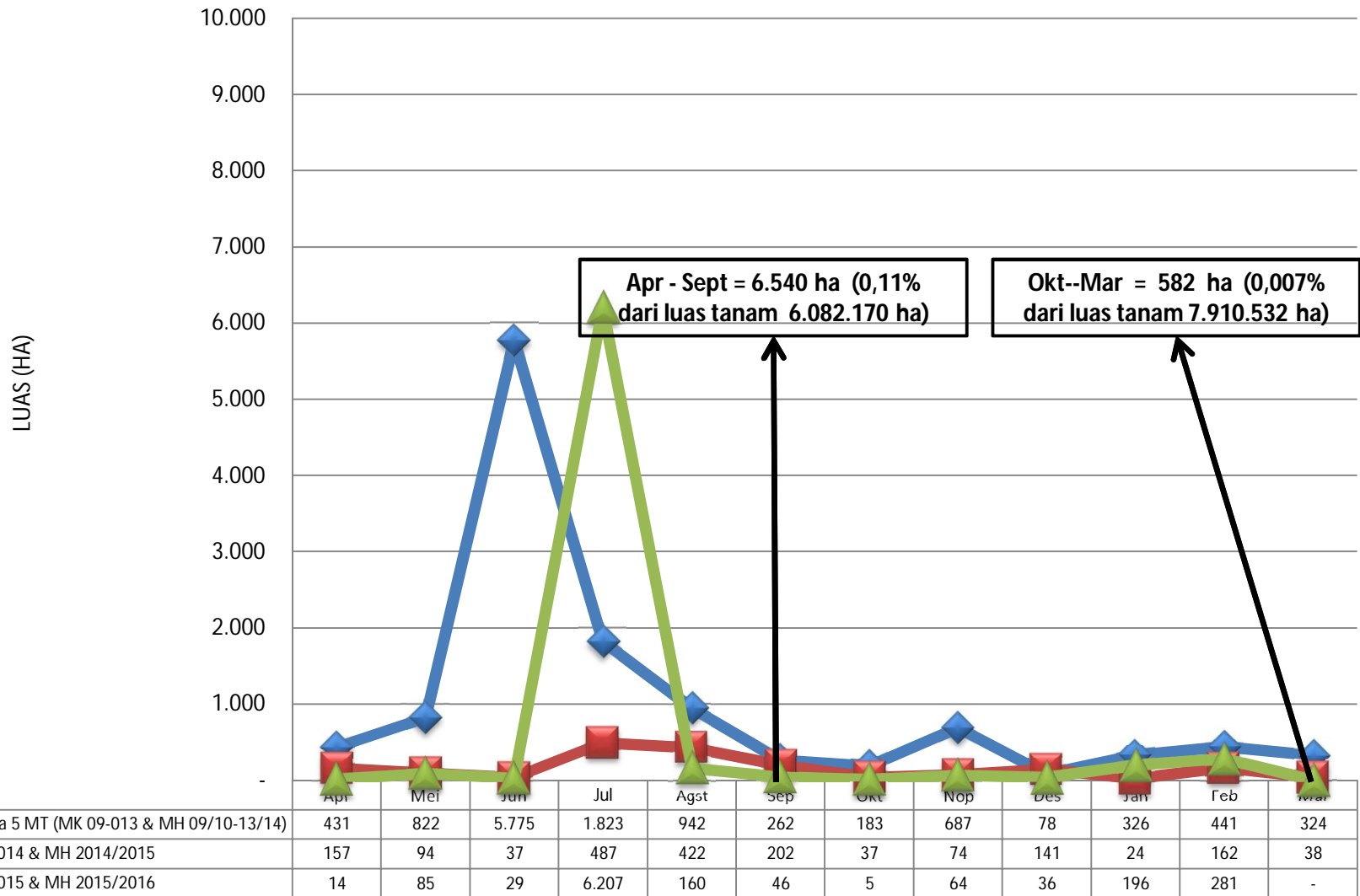


Keterangan :

- Realisasi MK 2015 & MH 2015/2016 (April -- Maret)
- Periode laporan 23 Maret 2016

= 305.836 Ha (2,19% dari luas tanam 13.992.702 Ha)

GRAFIK 2. REALISASI DAN PRAKIRAAN LUAS TANAMAN PADI YANG PUSO AKIBAT SERANGAN OPT UTAMA DI INDONESIA MK 2015 & MH 2015/2016, MK 2014 & MH 2014/2015 & , DAN RERATA 5 MT

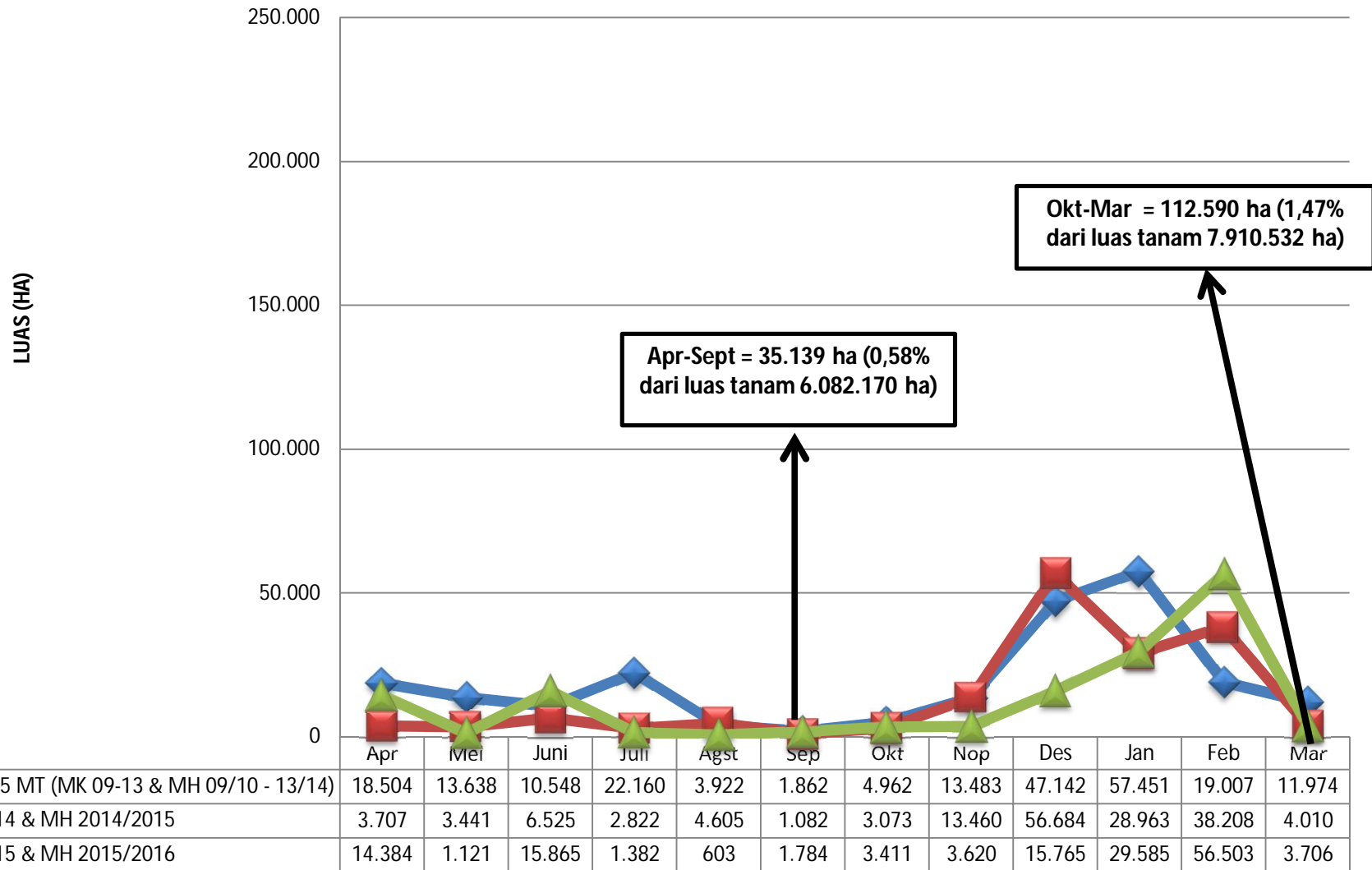


Keterangan :

- Realisasi MK 2015 & MH 2015/2016 (April -- Maret)
- Periode laporan 23 Maret 2016

= 7.122 Ha (0,05% dari luas tanam 13.992.702 Ha)

**GRAFIK 3. REALISASI LUAS TANAMAN PADI TERKENA BANJIR DI INDONESIA
MK 2015 & MH 2015/2016, MK 2014 & MH 2014/2015, DAN RERATA 5 MT**

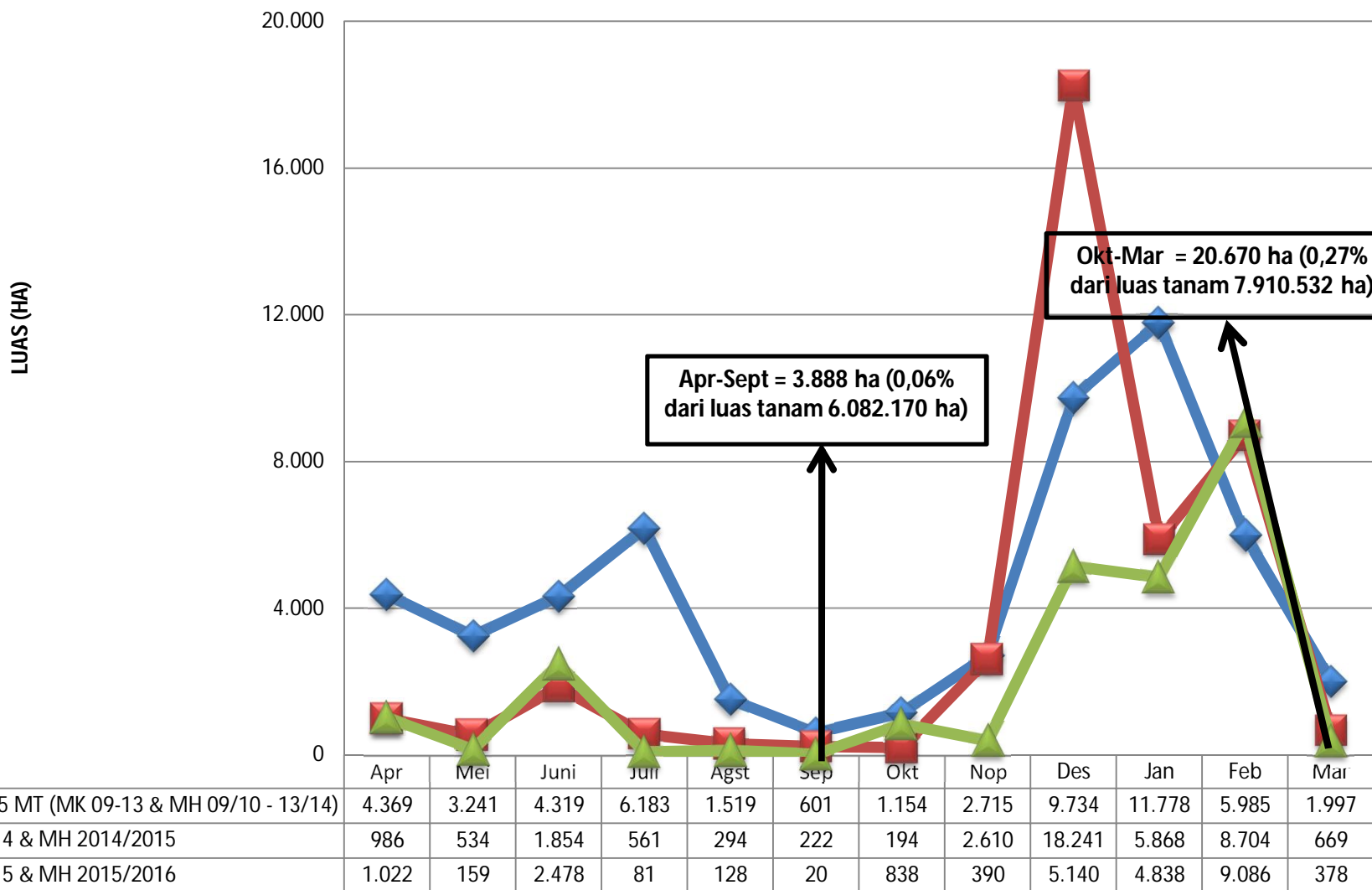


Keterangan :

- Realisasi MK 2015 & MH 2015/2016 (April -- Maret)
- Periode laporan 23 Maret 2016

= 147.729 Ha (1,07% dari luas tanam 13.992.702 Ha)

**GRAFIK 4. REALISASI LUAS TANAMAN PADI YANG PUSO AKIBAT BANJIR DI INDONESIA
MK 2015 & MH 2015/2016, MK 2014 & MH 2014/2015, DAN RERATA 5 MT**

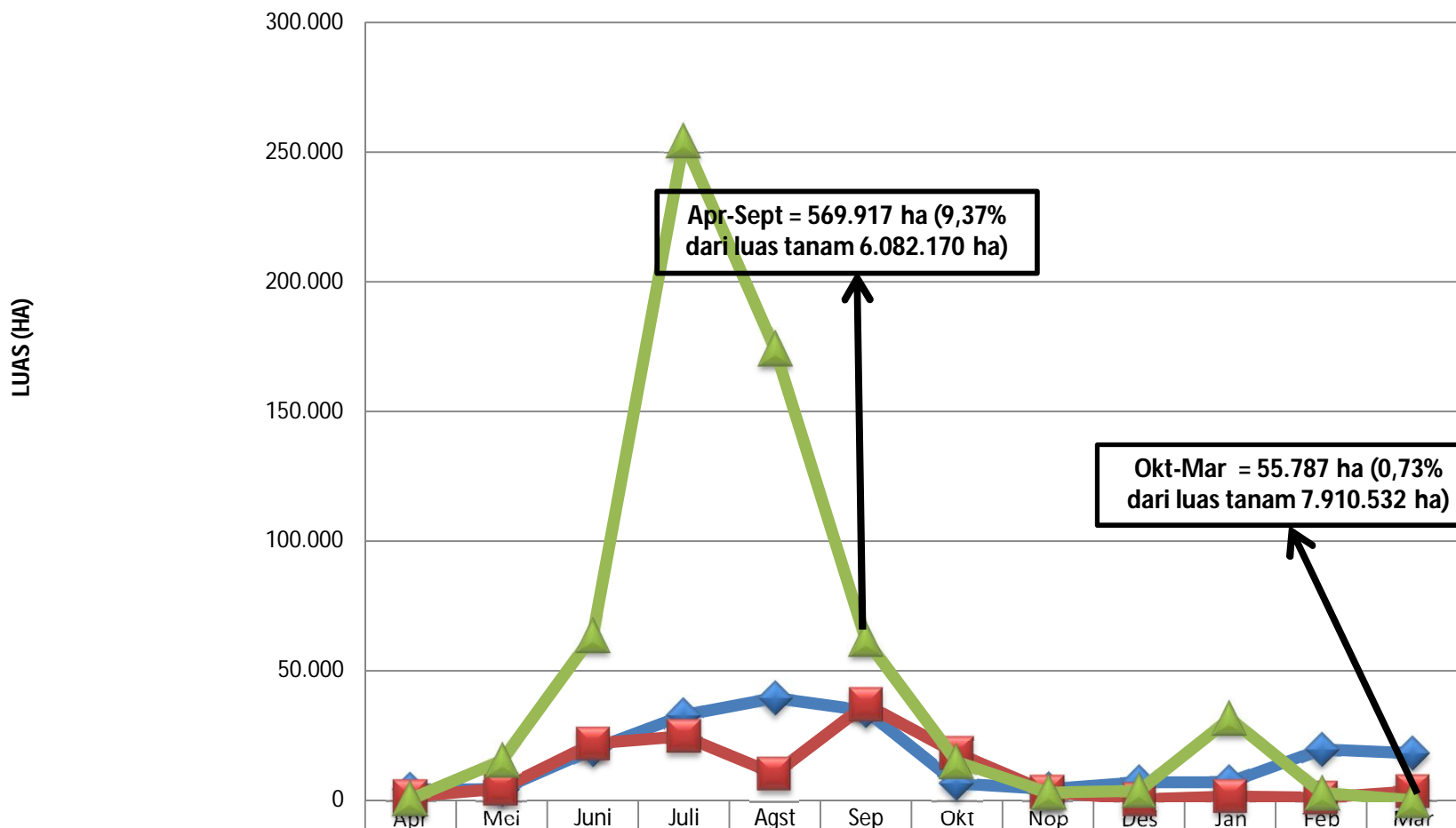


Keterangan :

- Realisasi MK 2015 & MH 2015/2016 (April -- Maret)
- Periode laporan 23 Maret 2016

= 24.558 Ha (0,18% dari luas tanam 13.992.702 Ha)

**GRAFIK 5. REALISASI LUAS TANAMAN PADI YANG TERKENA KEKERINGAN DI INDONESIA
MK 2015 & MH 2015/2016, MK 2014 & MH 2014/2015, DAN RERATA 5 MT**



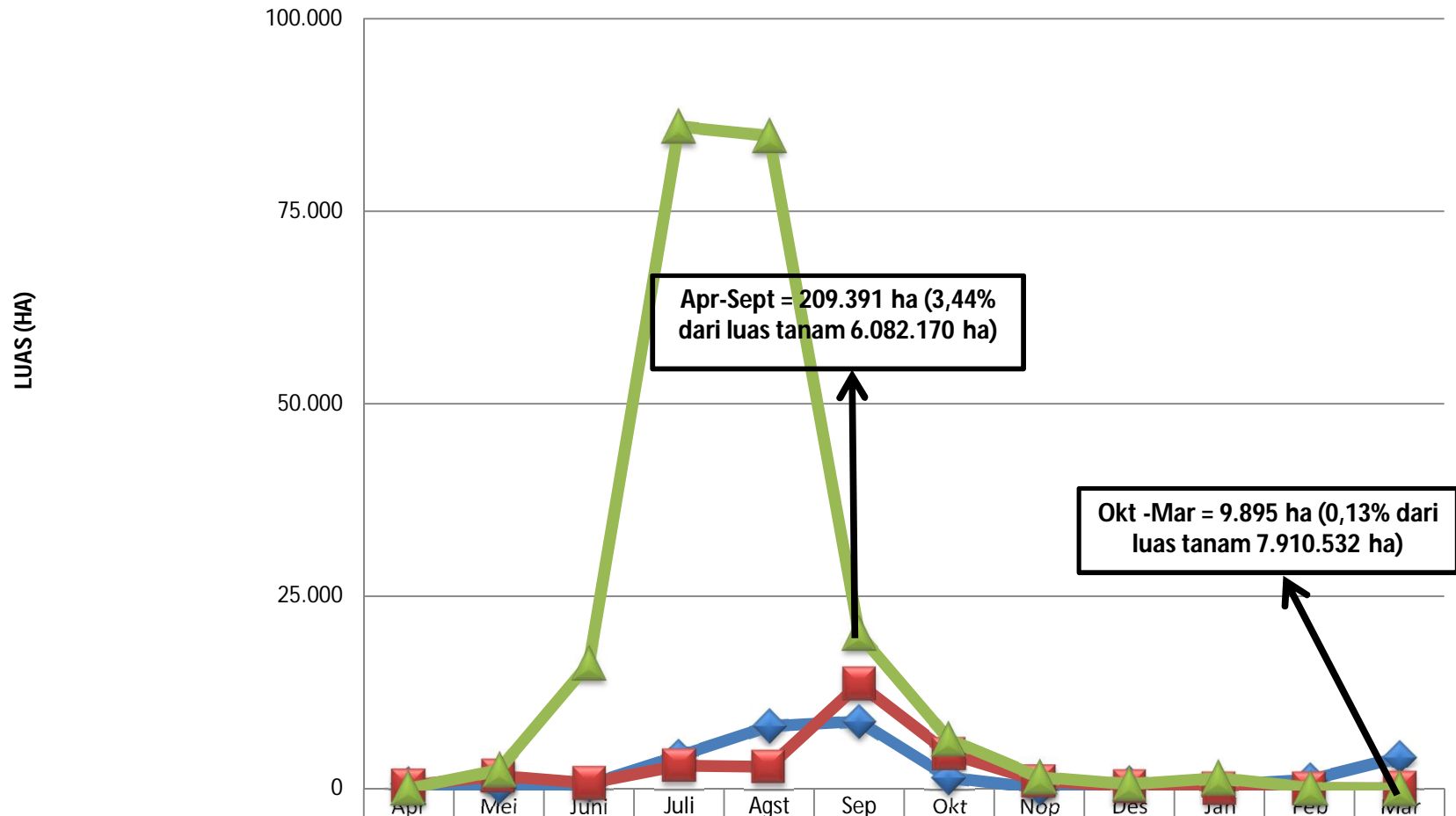
	Apr	Mai	Juni	Juli	Agst	Sep	Okt	Nop	Des	Jan	Feb	Mar
◆ Rerata 5 MT (MK 09-13 & MH 09/10 - 13/14)	4.121	4.261	19.660	32.892	39.391	34.542	6.502	4.257	6.914	6.959	19.701	18.199
■ MK 2014 & MH 2014/2015	1.420	4.465	21.901	24.753	10.184	36.940	18.001	3.265	344	1.321	1.043	3.420
▲ MK 2015 & MH 2015/2016	658	15.142	63.545	254.452	174.046	62.075	14.907	2.861	3.732	31.404	2.884	0

Keterangan :

- Realisasi MK 2015 & MH 2015/2016 (April -- Maret)
- Periode laporan 23 Maret 2016

= 625.704 Ha (4,55% dari luas tanam 13.992.702 Ha)

**GRAFIK 6. REALISASI LUAS TANAMAN PADI YANG PUSO AKIBAT KEKERINGAN DI INDONESIA
MK 2015 & MH 2015/2016, MK 2014 & MH 2014/2015, DAN RERATA 5 MT**



	Apr	Mei	Juni	Juli	Agst	Sep	Okt	Nop	Des	Jan	Feb	Mar
◆ Rerata 5 MT (MK 09-13 & MH 09/10 - 13/14)	624	229	499	4.186	8.062	8.750	1.404	57	705	497	1.106	4.038
■ MK 2014 & MH 2014/2015	421	1.626	731	2.943	2.799	13.557	4.566	991	275	10	39	58
▲ MK 2015 & MH 2015/2016	64	2.370	16.178	85.927	84.774	20.078	6.385	1.474	574	1.345	118	0

Keterangan :

- Realisasi MK 2015 & MH 2015/2016 (April -- Maret)
- Periode laporan 23 Maret 2016

= 219.287 Ha (1,60% dari luas tanam 13.992.702 Ha)