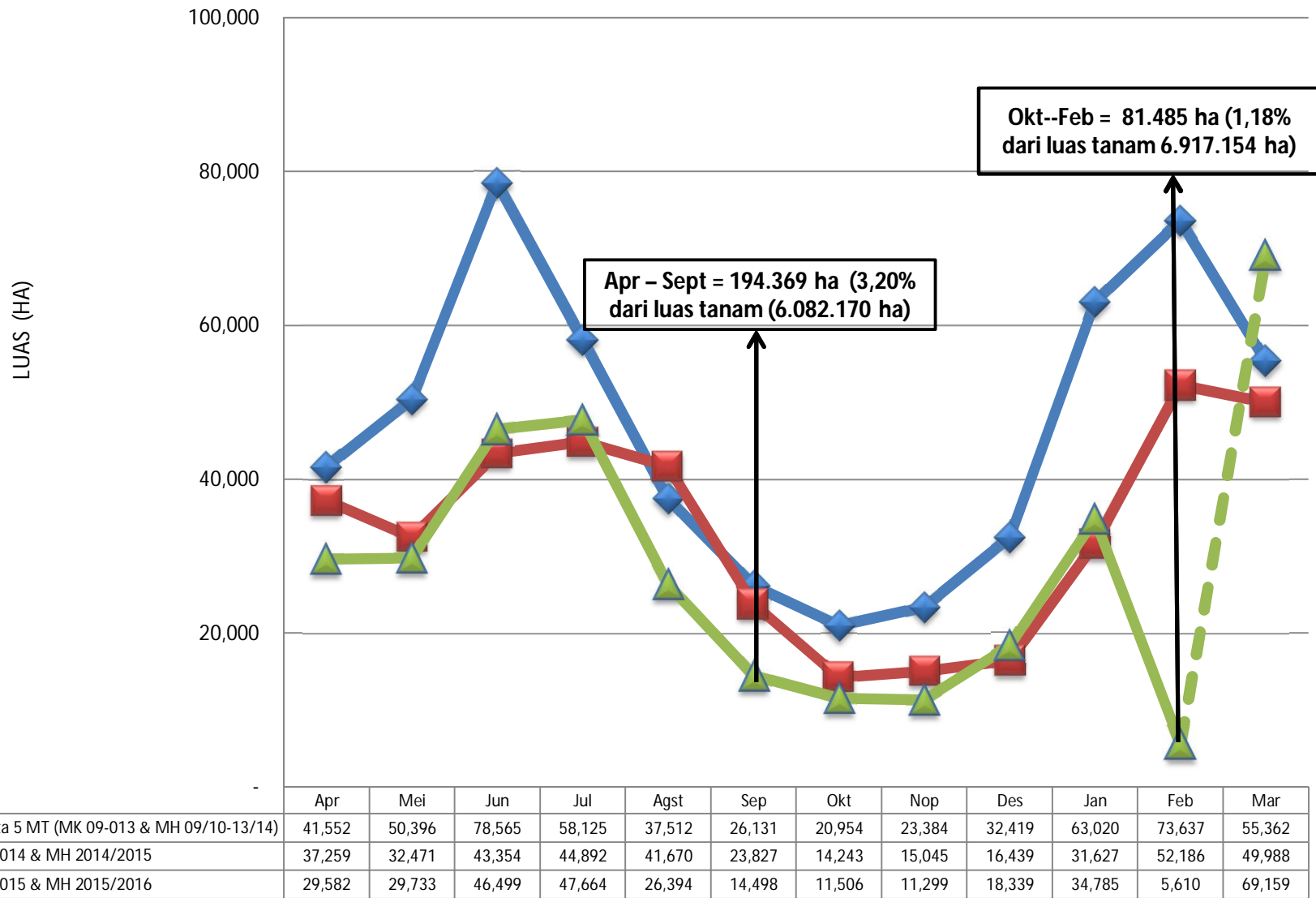


GRAFIK 1. REALISASI DAN PRAKIRAAN LUAS TANAMAN PADI YANG TERKENA SERANGAN OPT UTAMA DI INDONESIA MK 2015 & MH 2015/2016, MK 2014 & MH 2014/2015 & , DAN RERATA 5 MT

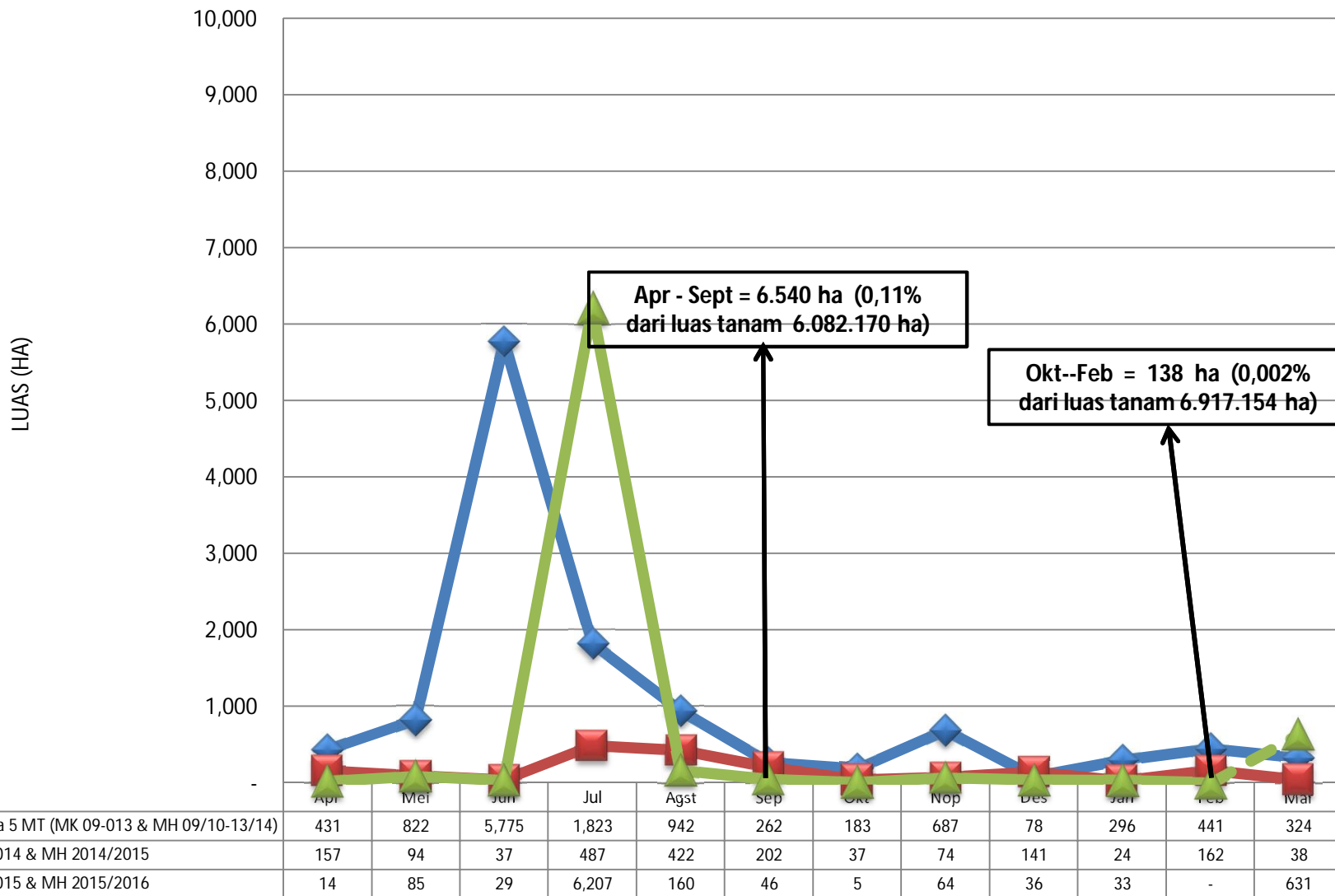


Keterangan :

- Realisasi MK 2015 & MH 2015/2016 (April -- Februari)
- - - - - -
- Periode laporan 24 Februari 2016

= 275.854 Ha (2,12% dari luas tanam 12.999.324 Ha)
 = Prediksi Maret

**GRAFIK 2. REALISASI DAN PRAKIRAAN LUAS TANAMAN PADI YANG PUSO AKIBAT SERANGAN OPT UTAMA DI INDONESIA
MK 2015 & MH 2015/2016, MK 2014 & MH 2014/2015 & , DAN RERATA 5 MT**



Keterangan :

• Realisasi MK 2015 & MH 2015/2016 (April -- Februari)

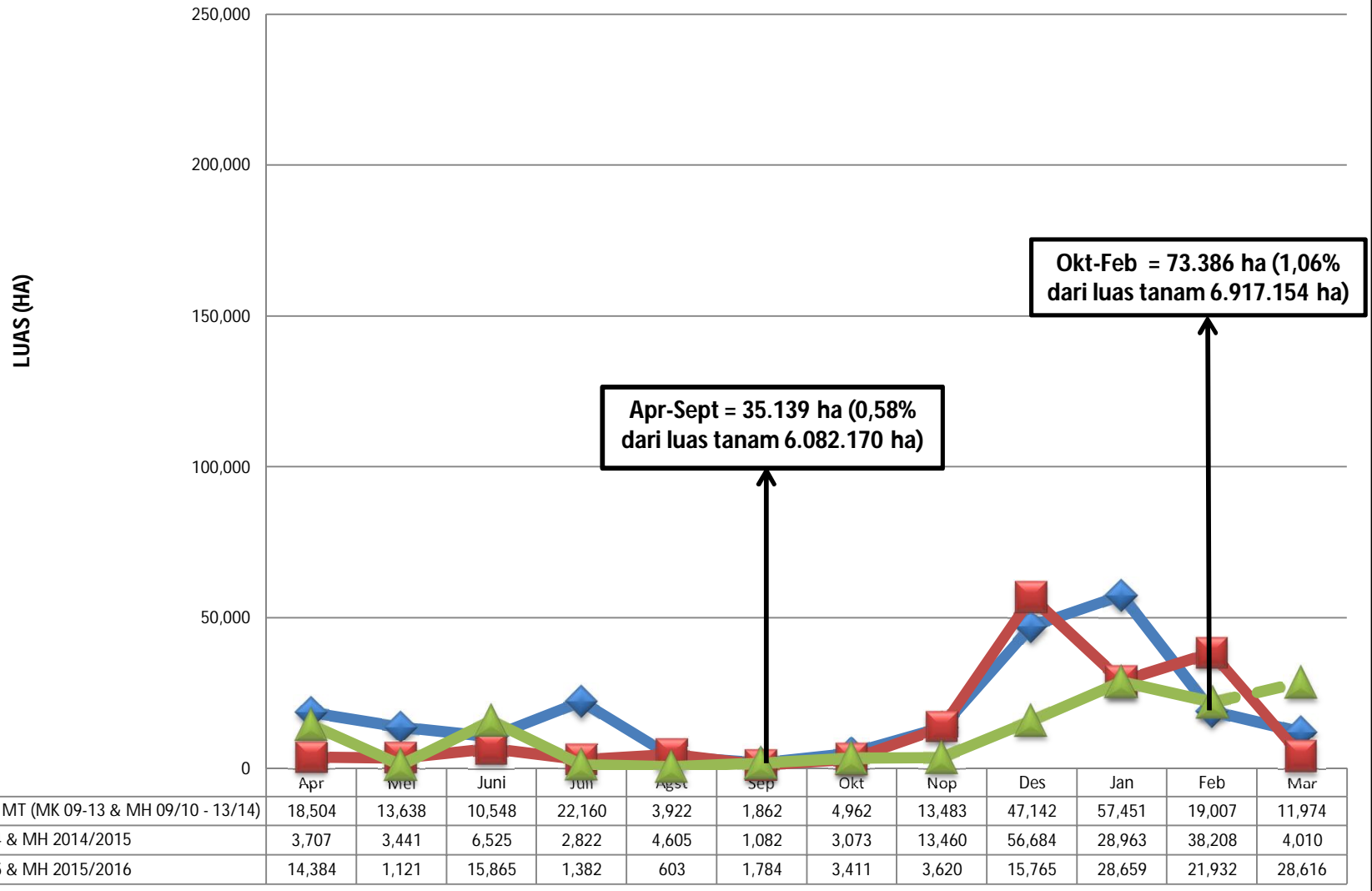
• - - - - -

• Periode laporan 24 Februari 2016

= 6.678 Ha (0,05% dari luas tanam 12.999.324 Ha)

= Prediksi Maret

**GRAFIK 3. REALISASI DAN PRAKIRAAN LUAS TANAMAN PADI TERKENA BANJIR DI INDONESIA
MK 2015 & MH 2015/2016, MK 2014 & MH 2014/2015, DAN RERATA 5 MT**

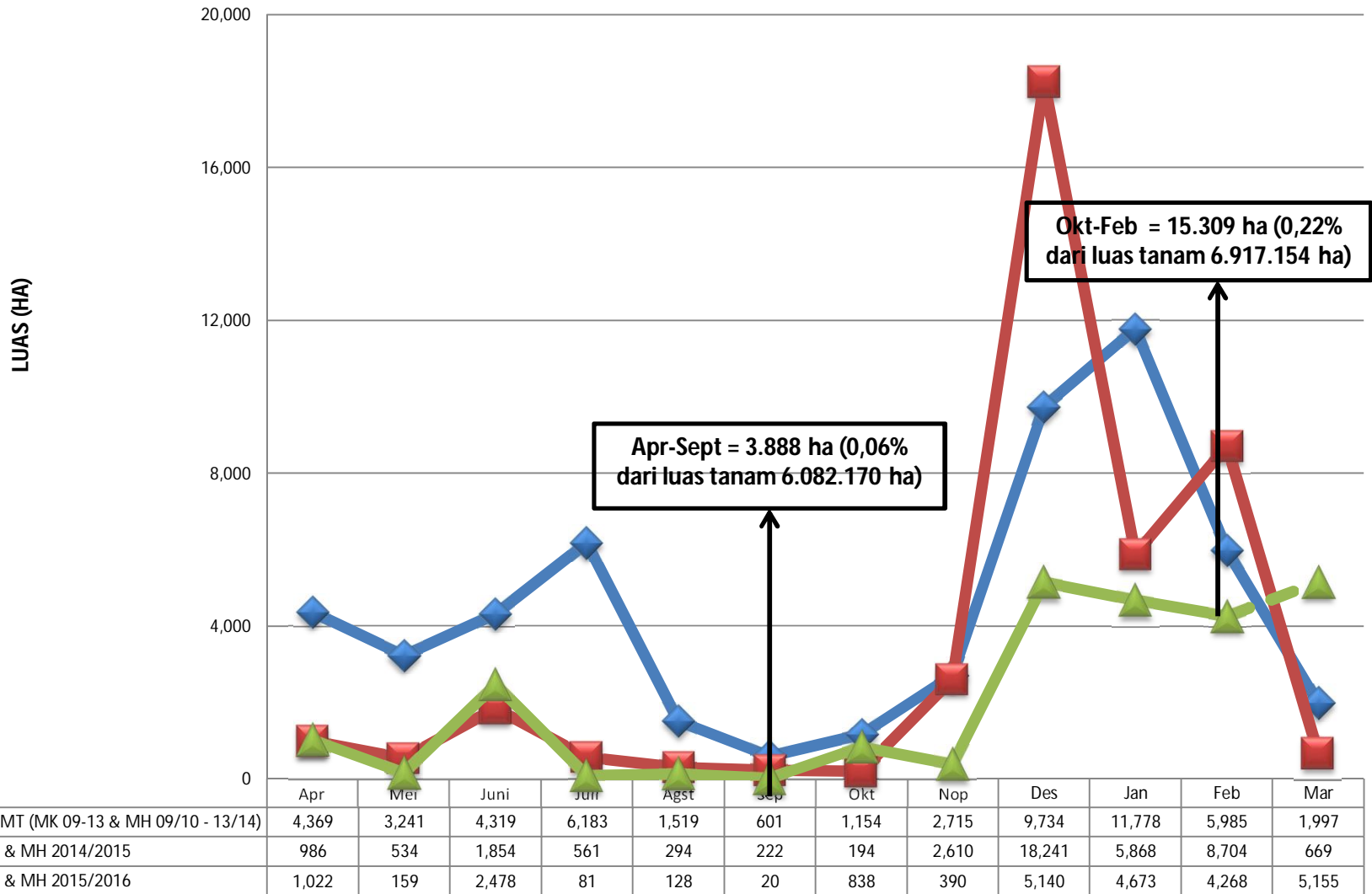


Keterangan :

- Realisasi MK 2015 & MH 2015/2016 (April -- Februari)
- - - - - -
- Periode laporan 24 Februari 2016

= 108.525 Ha (0,83% dari luas tanam 12.999.324 Ha)
= Prediksi Maret

**GRAFIK 4. REALISASI DAN PRAKIRAAN LUAS TANAMAN PADI YANG PUSO AKIBAT BANJIR DI INDONESIA
MK 2015 & MH 2015/2016, MK 2014 & MH 2014/2015, DAN RERATA 5 MT**

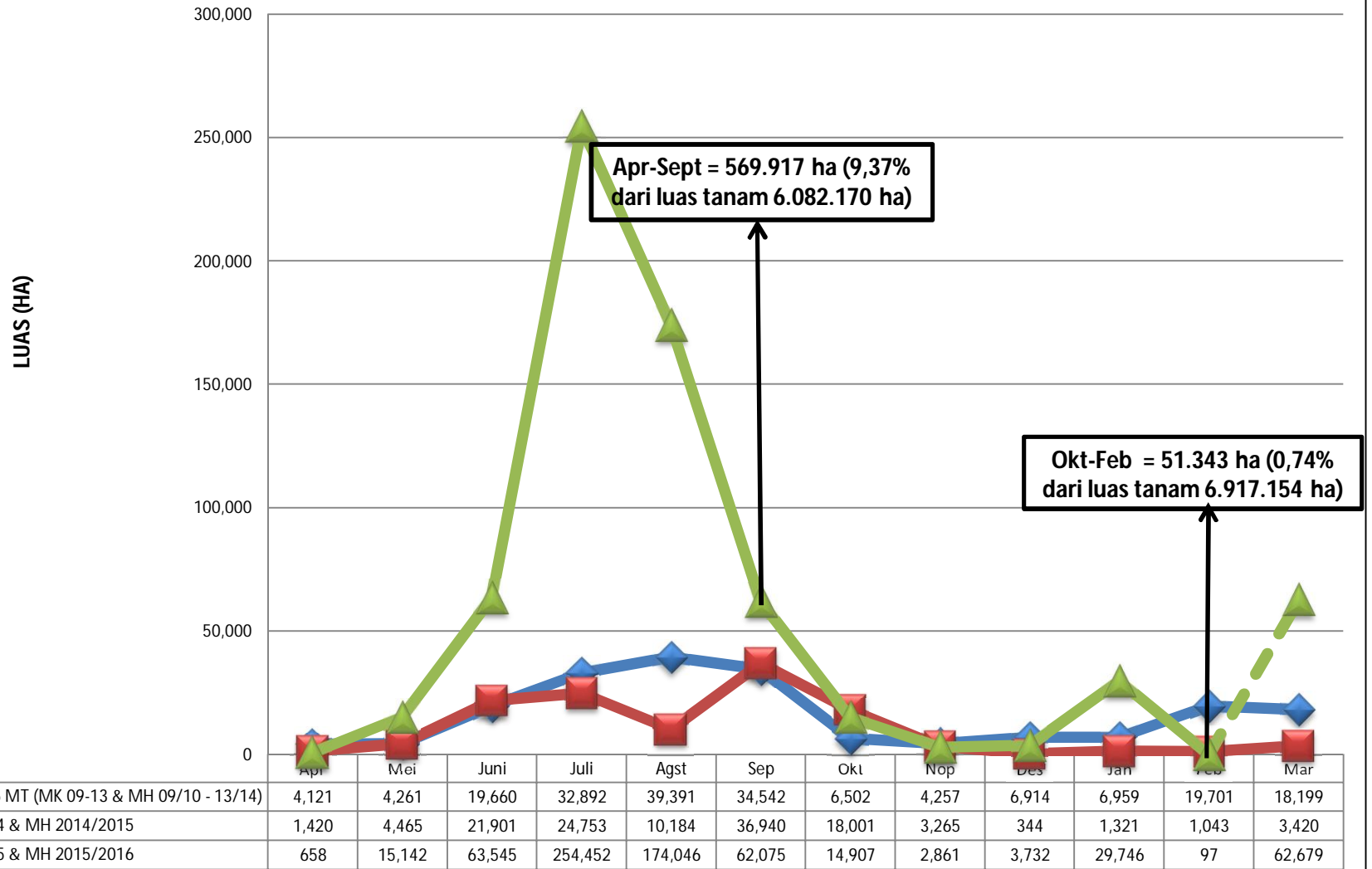


Keterangan :

- Realisasi MK 2015 & MH 2015/2016 (April -- Februari)
- -----
- Periode laporan 24 Februari 2016

= 19.197 Ha (0,15% dari luas tanam 12.999.324 Ha)
= Prediksi Maret

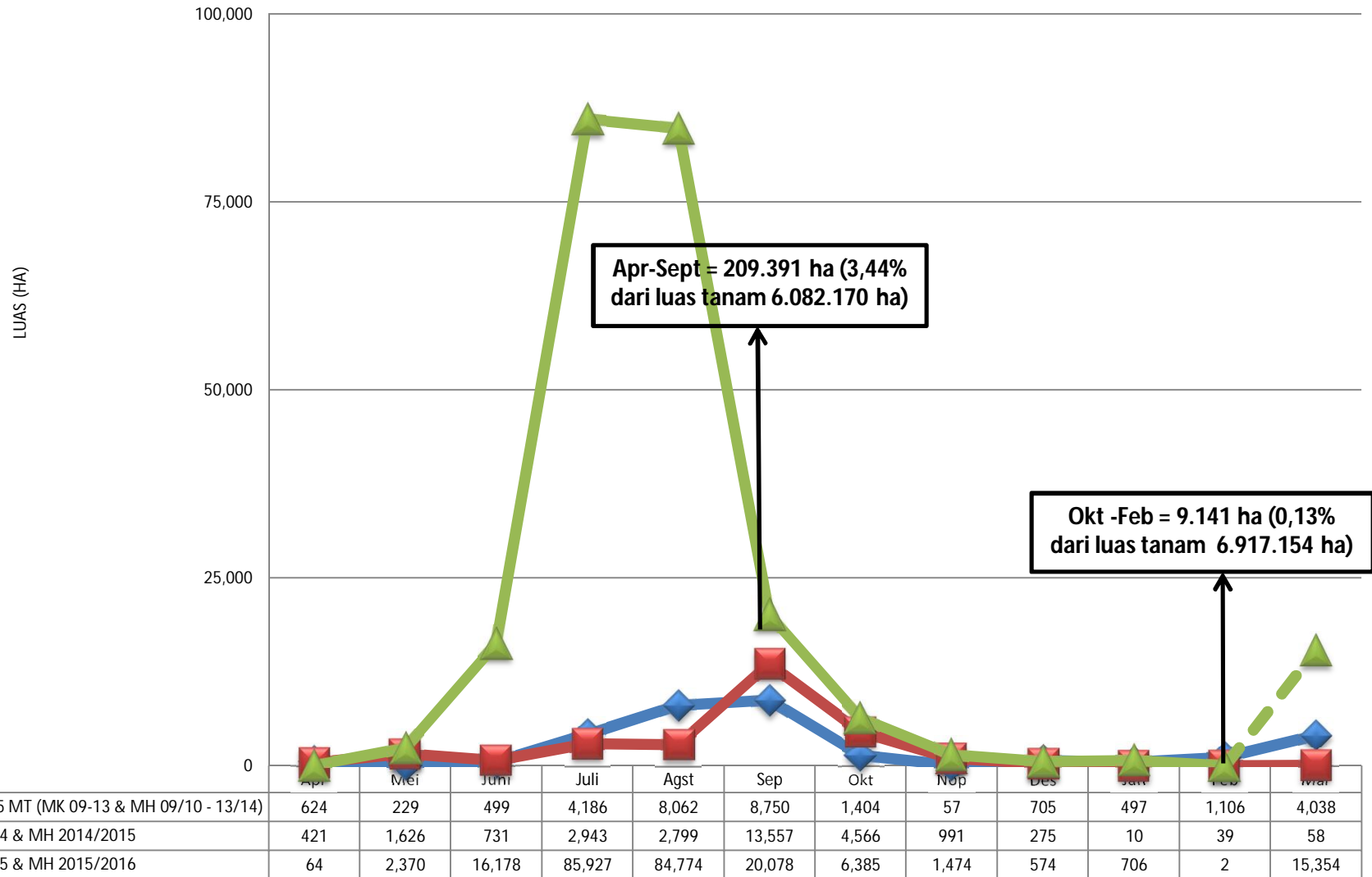
**GRAFIK 5. REALISASI DAN PRAKIRAAN LUAS TANAMAN PADI YANG TERKENA KEKERINGAN DI INDONESIA
MK 2015 & MH 2015/2016, MK 2014 & MH 2014/2015, DAN RERATA 5 MT**



Keterangan :

- Realisasi MK 2015 & MH 2015/2016 (April -- Februari) = 621.260 Ha (4,78% dari luas tanam 12.999.324 Ha)
- —▲— = Prediksi Maret
- Periode laporan 24 Februari 2016

**GRAFIK 6. REALISASI DAN PRAKIRAAN LUAS TANAMAN PADI YANG PUSO AKIBAT KEKERINGAN DI INDONESIA
MK 2015 & MH 2015/2016, MK 2014 & MH 2014/2015, DAN RERATA 5 MT**



Keterangan :

- Realisasi MK 2015 & MH 2015/2016 (April -- Februari) = 218.532 Ha (1,68% dari luas tanam 12.999.324 Ha)
- —▲— = Prediksi Maret
- Periode laporan 24 Februari 2016