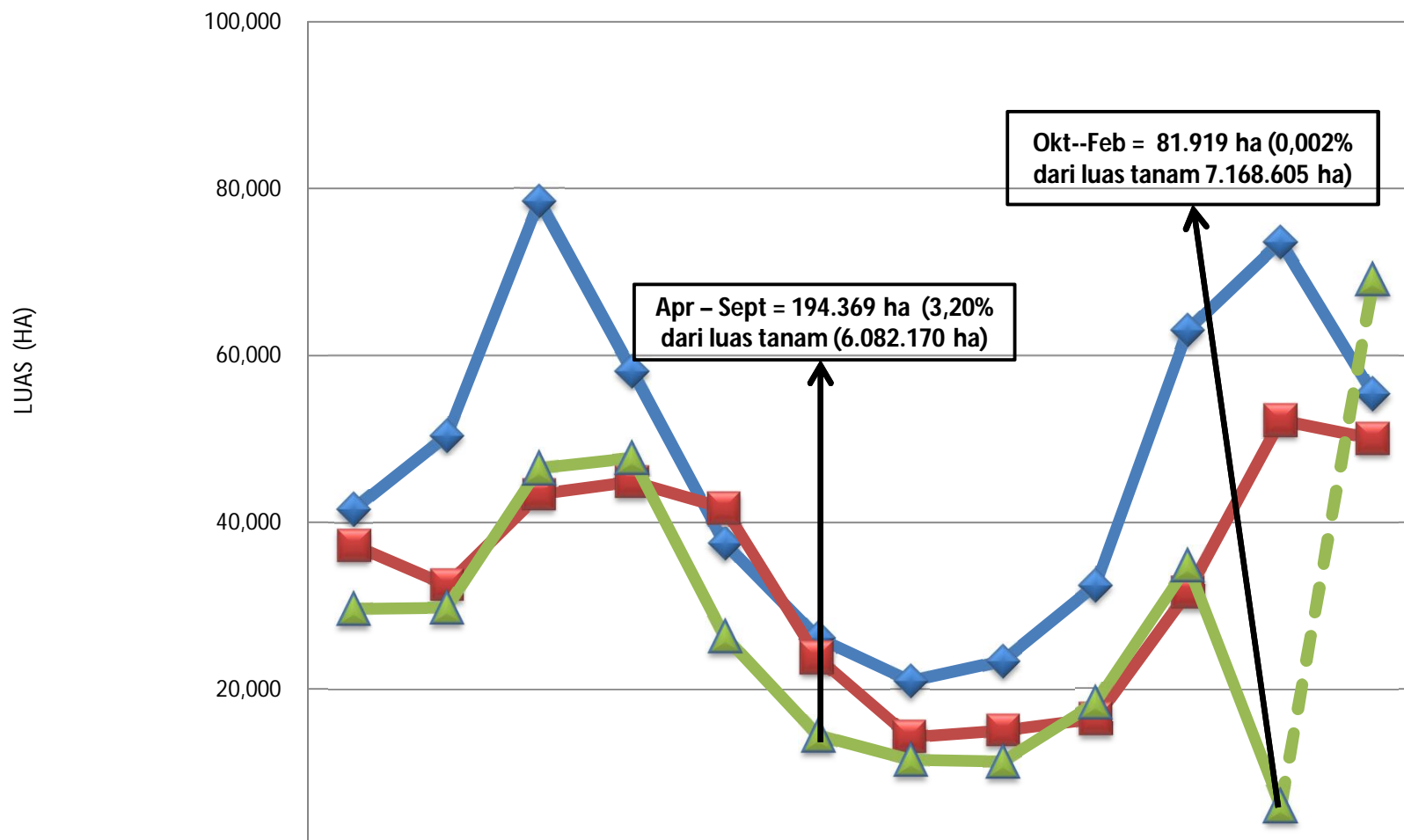


**GRAFIK 1. REALISASI DAN PRAKIRAAN LUAS TANAMAN PADI YANG TERKENA SERANGAN OPT UTAMA DI INDONESIA
MK 2015 & MH 2015/2016, MK 2014 & MH 2014/2015 & , DAN RERATA 5 MT**



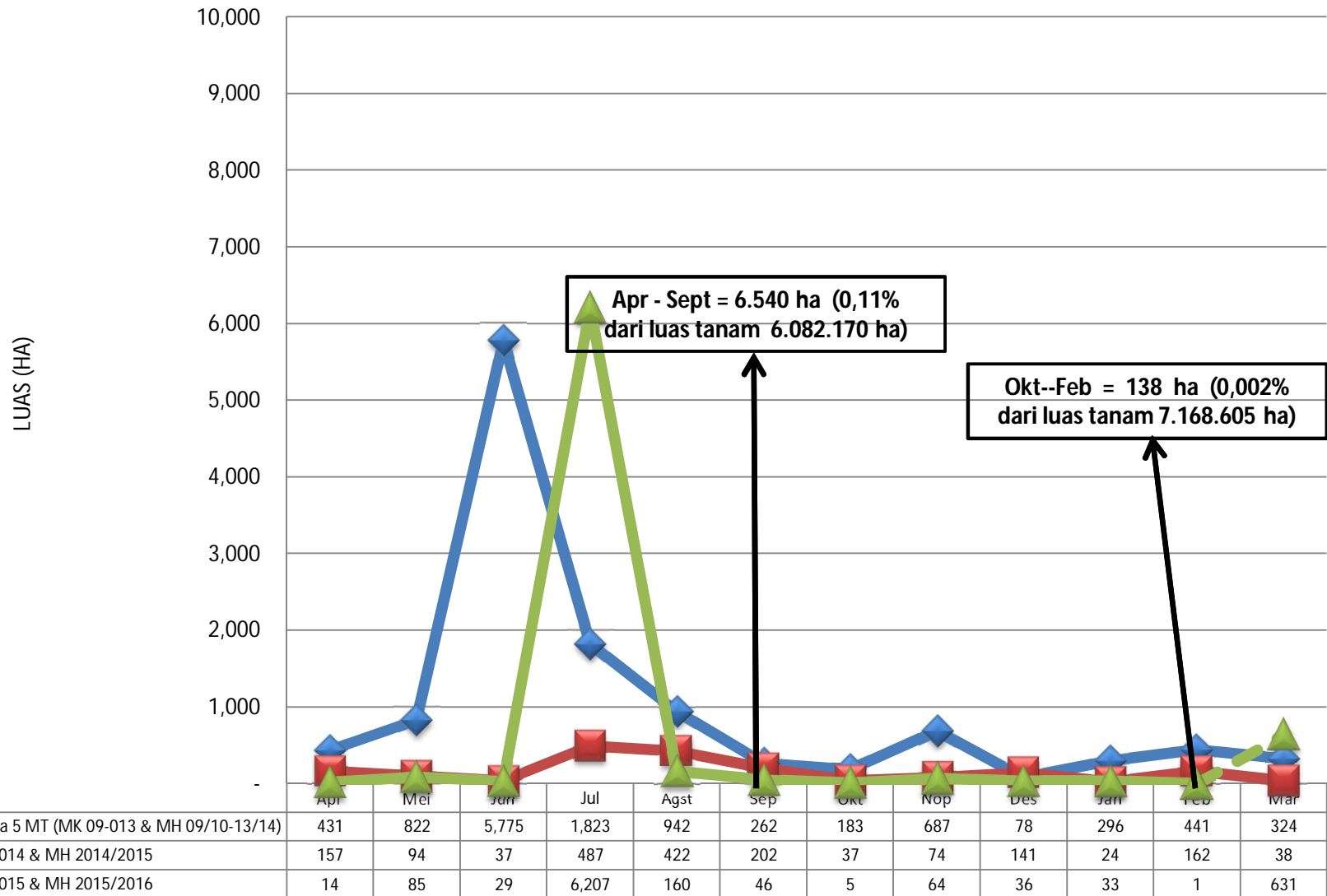
	Apr	Mei	Jun	Jul	Agst	Sep	Okt	Nop	Des	Jan	Feb	Mar
◆ Rerata 5 MT (MK 09-013 & MH 09/10-13/14)	41,552	50,396	78,565	58,125	37,512	26,131	20,954	23,384	32,419	63,020	73,637	55,362
■ MK 2014 & MH 2014/2015	37,259	32,471	43,354	44,892	41,670	23,827	14,243	15,045	16,439	31,627	52,186	49,988
▲ MK 2015 & MH 2015/2016	29,582	29,733	46,499	47,664	26,394	14,498	11,506	11,299	18,339	34,774	6,000	69,159

Keterangan :

- Realisasi MK 2015 & MH 2015/2016 (April -- Februari)
- - - - - -
- Periode laporan 2 Maret 2016

= 276.288 Ha (2,09% dari luas tanam 13.250.775 Ha)
= Prediksi Maret

**GRAFIK 2. REALISASI DAN PRAKIRAAN LUAS TANAMAN PADI YANG PUSO AKIBAT SERANGAN OPT UTAMA DI INDONESIA
MK 2015 & MH 2015/2016, MK 2014 & MH 2014/2015 & , DAN RERATA 5 MT**

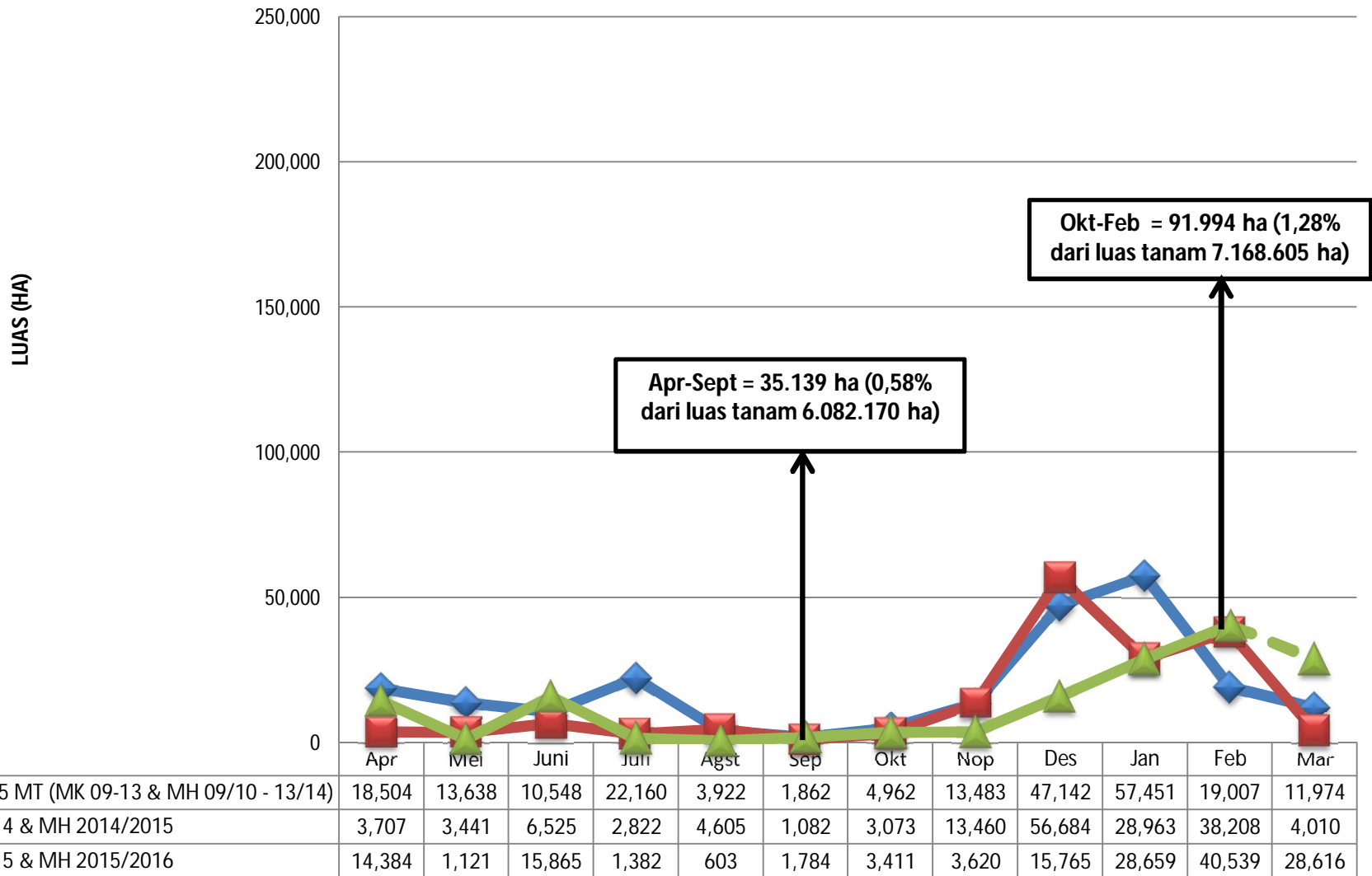


Keterangan :

- Realisasi MK 2015 & MH 2015/2016 (April -- Februari)
- - - - - -
- Periode laporan 2 Maret 2016

= 6.679 Ha (0,05% dari luas tanam 13.250.775 Ha)
= Prediksi Maret

**GRAFIK 3. REALISASI DAN PRAKIRAAN LUAS TANAMAN PADI TERKENA BANJIR DI INDONESIA
MK 2015 & MH 2015/2016, MK 2014 & MH 2014/2015, DAN RERATA 5 MT**

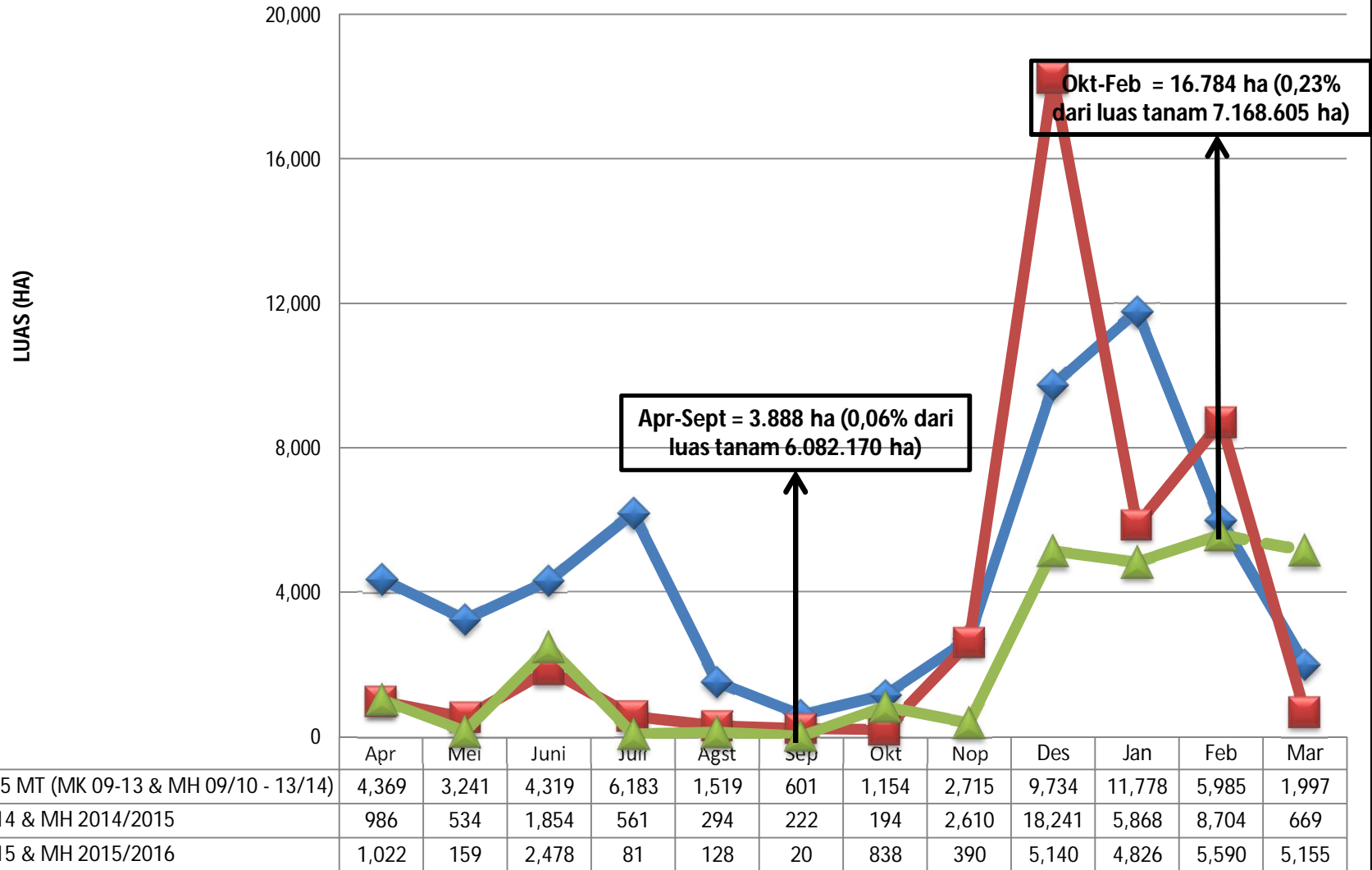


Keterangan :

- Realisasi MK 2015 & MH 2015/2016 (April -- Februari)
- - - - - -
- Periode laporan 2 Maret 2016

= 127.133 Ha (0,96% dari luas tanam 13.250.775 Ha)
= Prediksi Maret

**GRAFIK 4. REALISASI DAN PRAKIRAAN LUAS TANAMAN PADI YANG PUSO AKIBAT BANJIR DI INDONESIA
MK 2015 & MH 2015/2016, MK 2014 & MH 2014/2015, DAN RERATA 5 MT**



Keterangan :

- Realisasi MK 2015 & MH 2015/2016 (April -- Februari)

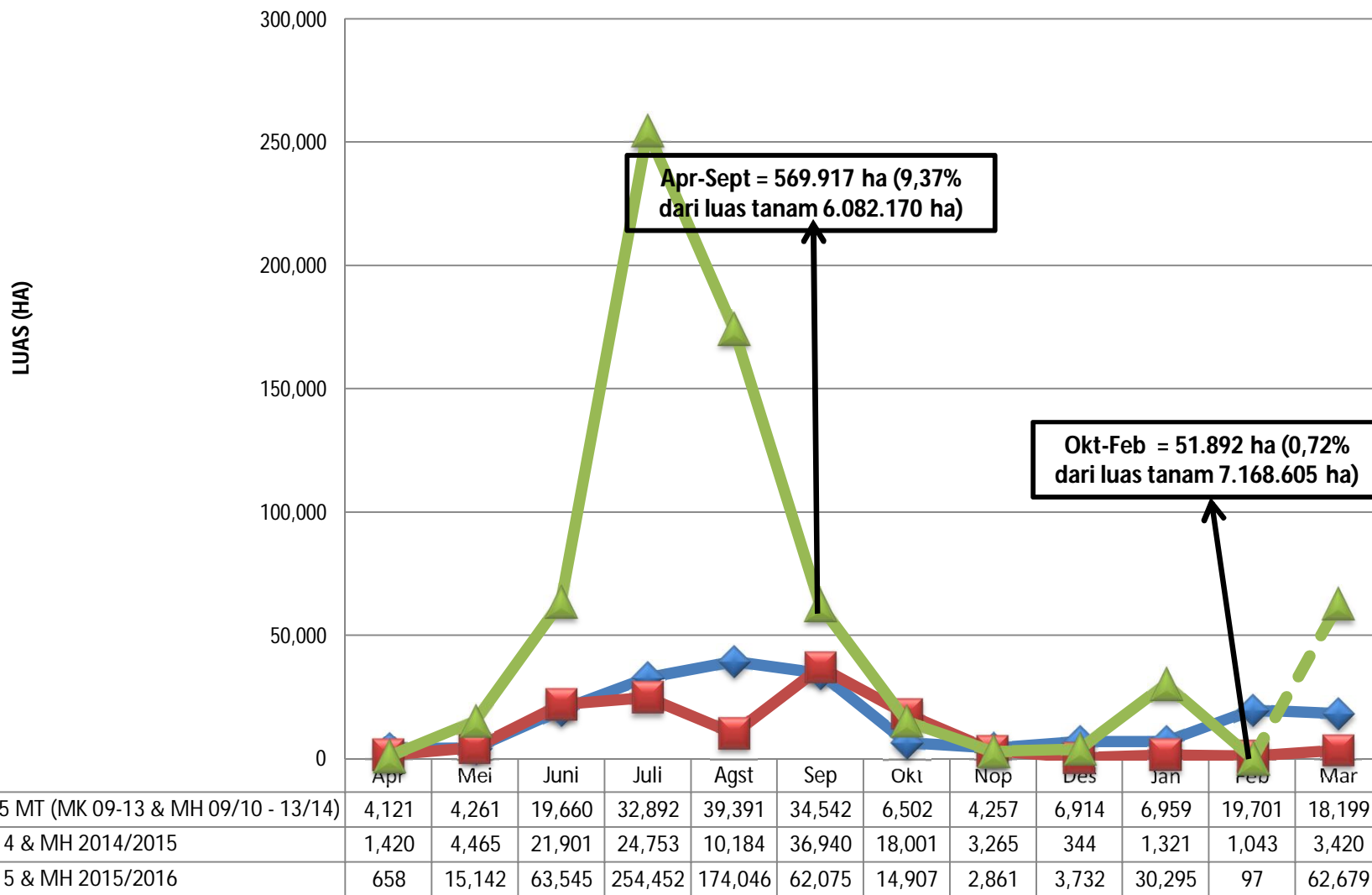
• - - - - -

- Periode laporan 2 Maret 2016

= 20.672 Ha (0,16% dari luas tanam 13.250.775 Ha)

= Prediksi Maret

**GRAFIK 5. REALISASI DAN PRAKIRAAN LUAS TANAMAN PADI YANG TERKENA KEKERINGAN DI INDONESIA
MK 2015 & MH 2015/2016, MK 2014 & MH 2014/2015, DAN RERATA 5 MT**

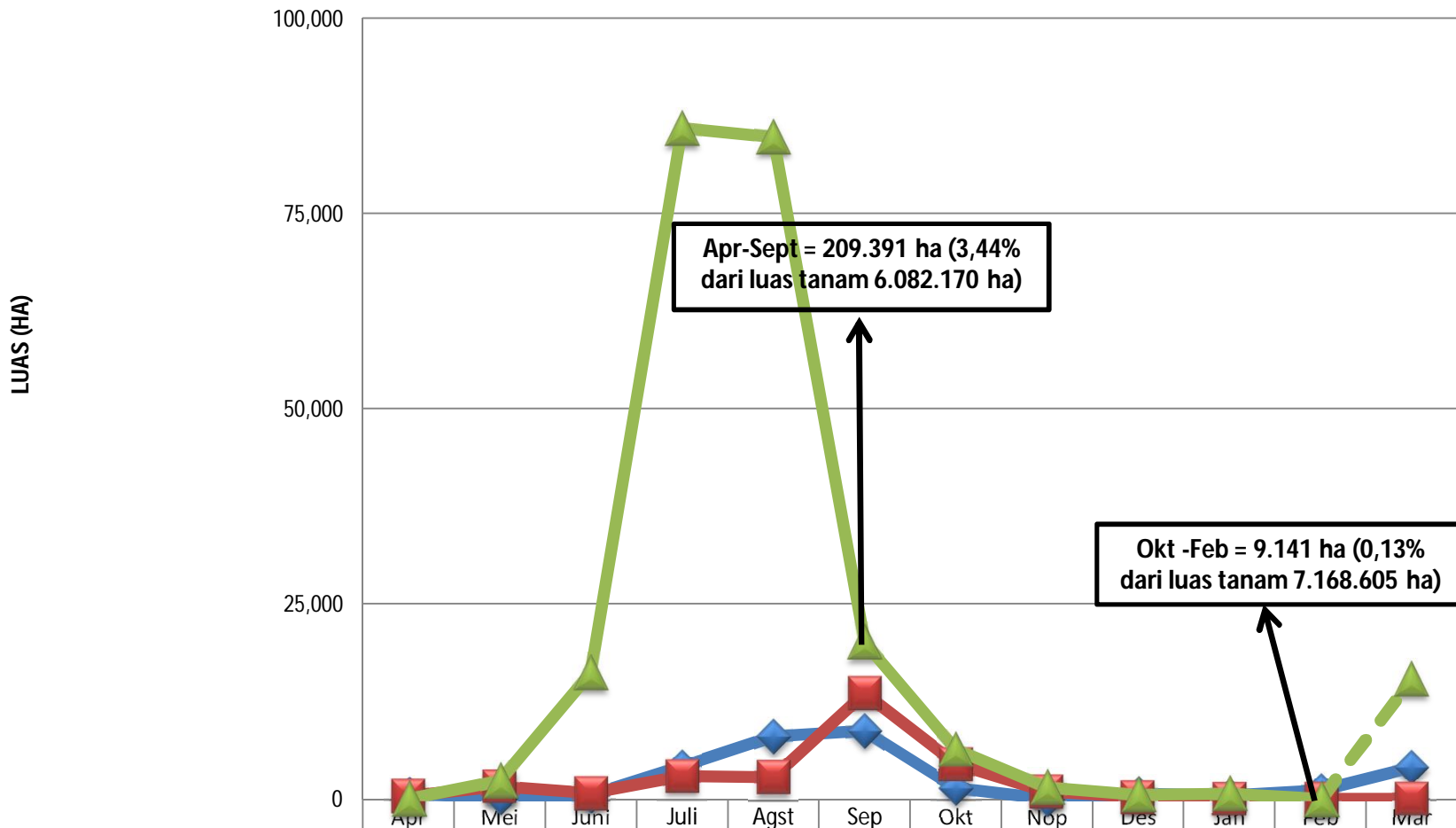


Keterangan :

- Realisasi MK 2015 & MH 2015/2016 (April -- Februari)
- - - - - -
- Periode laporan 2 Maret 2016

= 621.809 Ha (4,69% dari luas tanam 13.250.775 Ha)
= Prediksi Maret

**GRAFIK 6. REALISASI DAN PRAKIRAAN LUAS TANAMAN PADI YANG PUSO AKIBAT KEKERINGAN DI INDONESIA
MK 2015 & MH 2015/2016, MK 2014 & MH 2014/2015, DAN RERATA 5 MT**



	Apr	Mei	Juni	Juli	Agst	Sep	Okt	Nop	Des	Jan	Feb	Mar
◆ Rerata 5 MT (MK 09-13 & MH 09/10 - 13/14)	624	229	499	4,186	8,062	8,750	1,404	57	705	497	1,106	4,038
■ MK 2014 & MH 2014/2015	421	1,626	731	2,943	2,799	13,557	4,566	991	275	10	39	58
▲ MK 2015 & MH 2015/2016	64	2,370	16,178	85,927	84,774	20,078	6,385	1,474	574	706	2	15,354

Keterangan :

- Realisasi MK 2015 & MH 2015/2016 (April -- Februari)
- - - - - -
- Periode laporan 2 Maret 2016

= 218.532 Ha (1,65% dari luas tanam 13.250.775 Ha)
= Prediksi Maret