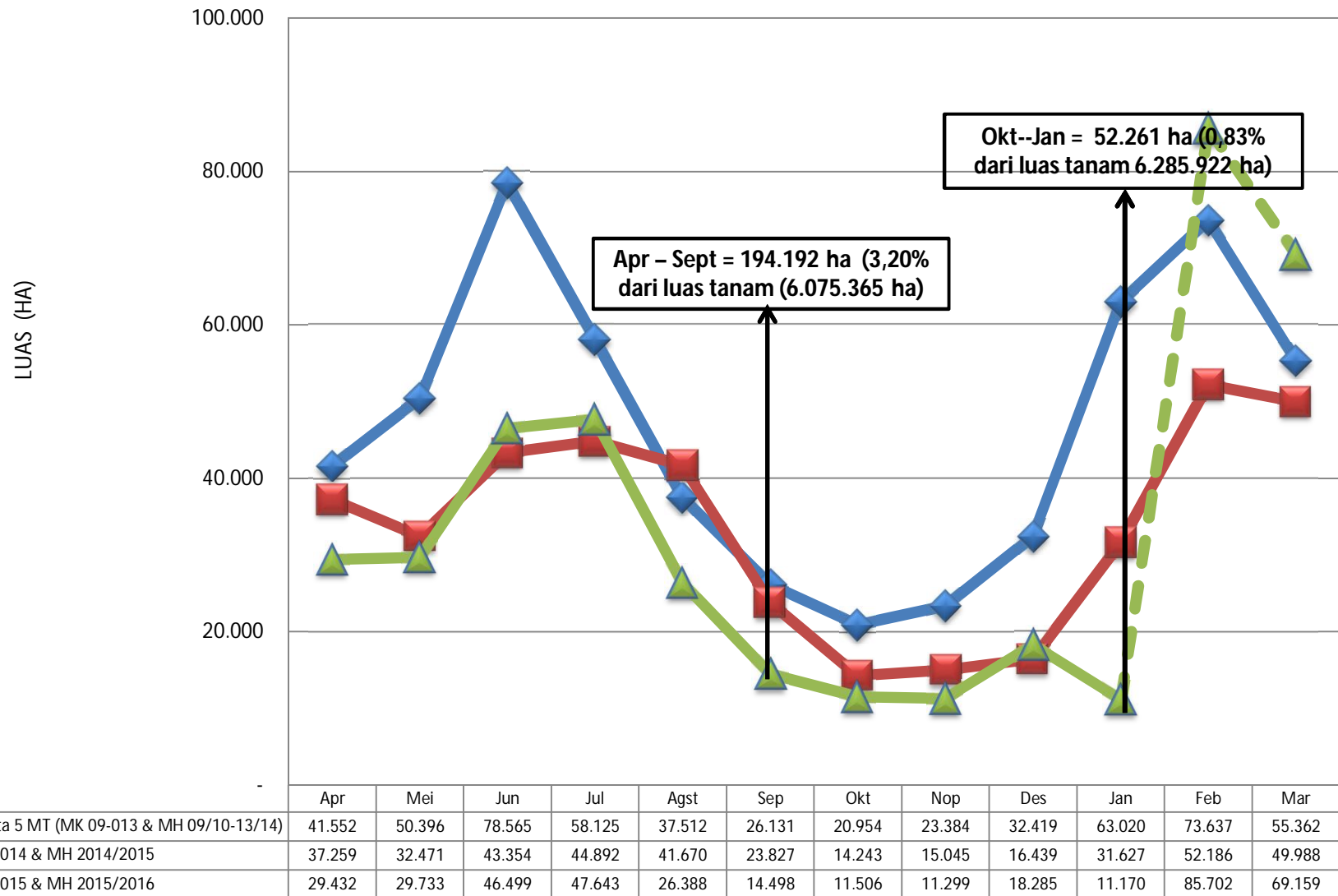


**GRAFIK 1. REALISASI DAN PRAKIRAAN LUAS TANAMAN PADI YANG TERKENA SERANGAN OPT UTAMA DI INDONESIA
MK 2015 & MH 2015/2016, MK 2014 & MH 2014/2015 & , DAN RERATA 5 MT**



Keterangan :

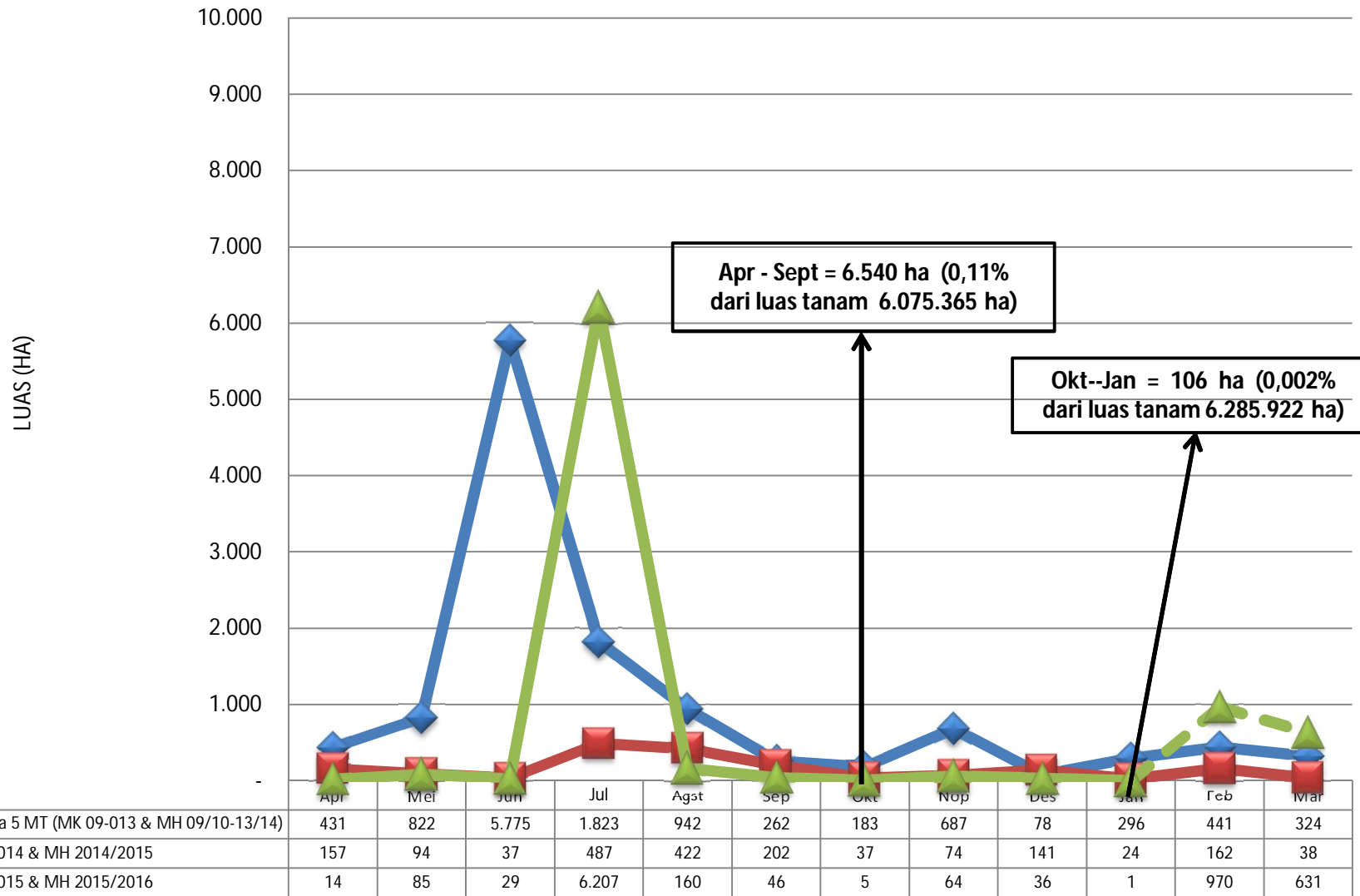
• Realisasi MK 2015 & MH 2015/2016 (April -- Januari)

= 246.453 Ha (1,99% dari luas tanam 12.361.287 Ha)

• - - - - -
Periode laporan 9 Februari 2015

= Prediksi Februari – Maret

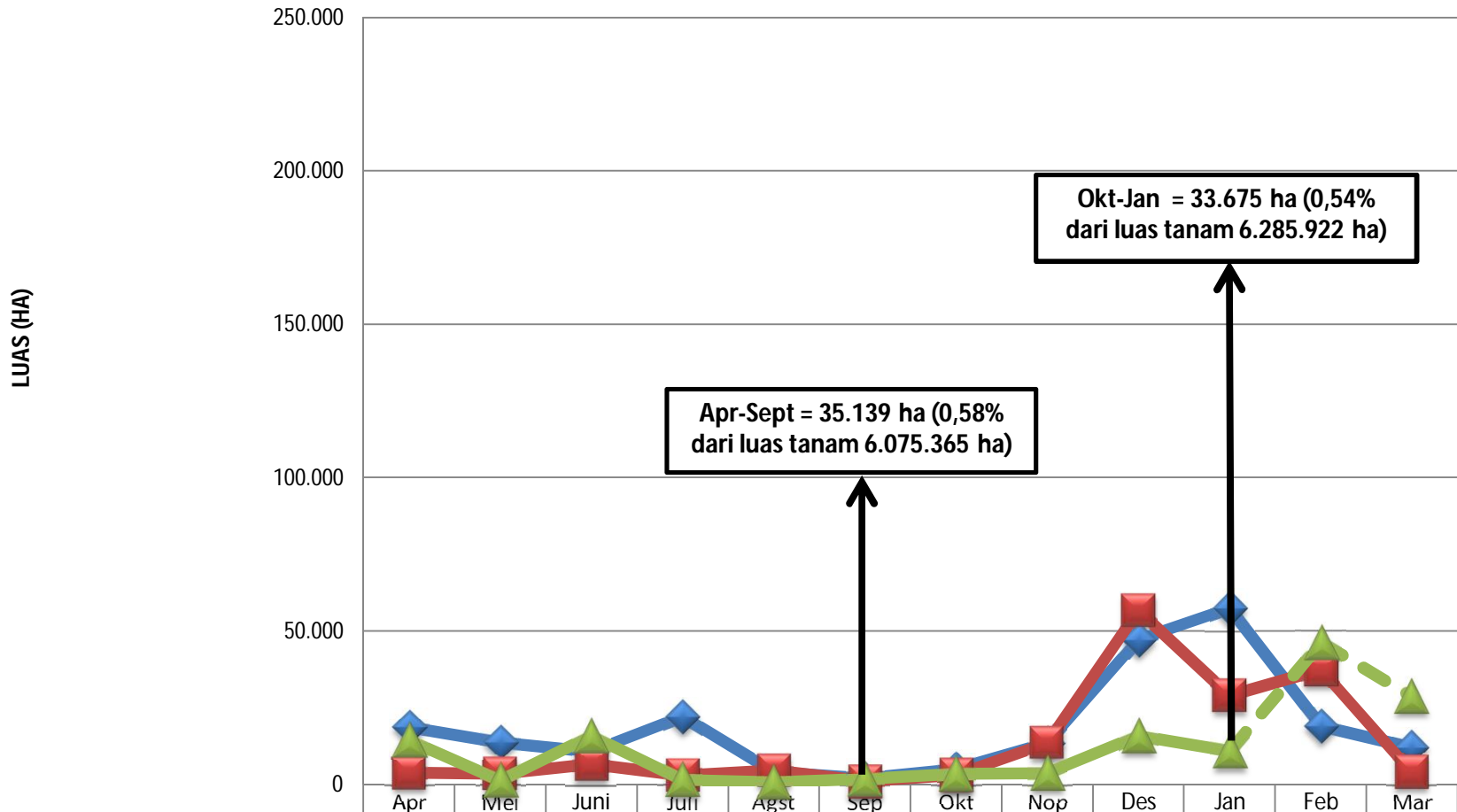
**GRAFIK 2. REALISASI DAN PRAKIRAAN LUAS TANAMAN PADI YANG PUSO AKIBAT SERANGAN OPT UTAMA DI INDONESIA
MK 2015 & MH 2015/2016, MK 2014 & MH 2014/2015 & , DAN RERATA 5 MT**



Keterangan :

- Realisasi MK 2015 & MH 2015/2016 (April -- Januari) = 6.646 Ha (0,05% dari luas tanam 12.361.287 ha)
- —▲— = Prediksi Februari -- Maret
- Periode laporan 9 Februari 2015

**GRAFIK 3. REALISASI DAN PRAKIRAAN LUAS TANAMAN PADI TERKENA BANJIR DI INDONESIA
MK 2015 & MH 2015/2016, MK 2014 & MH 2014/2015, DAN RERATA 5 MT**

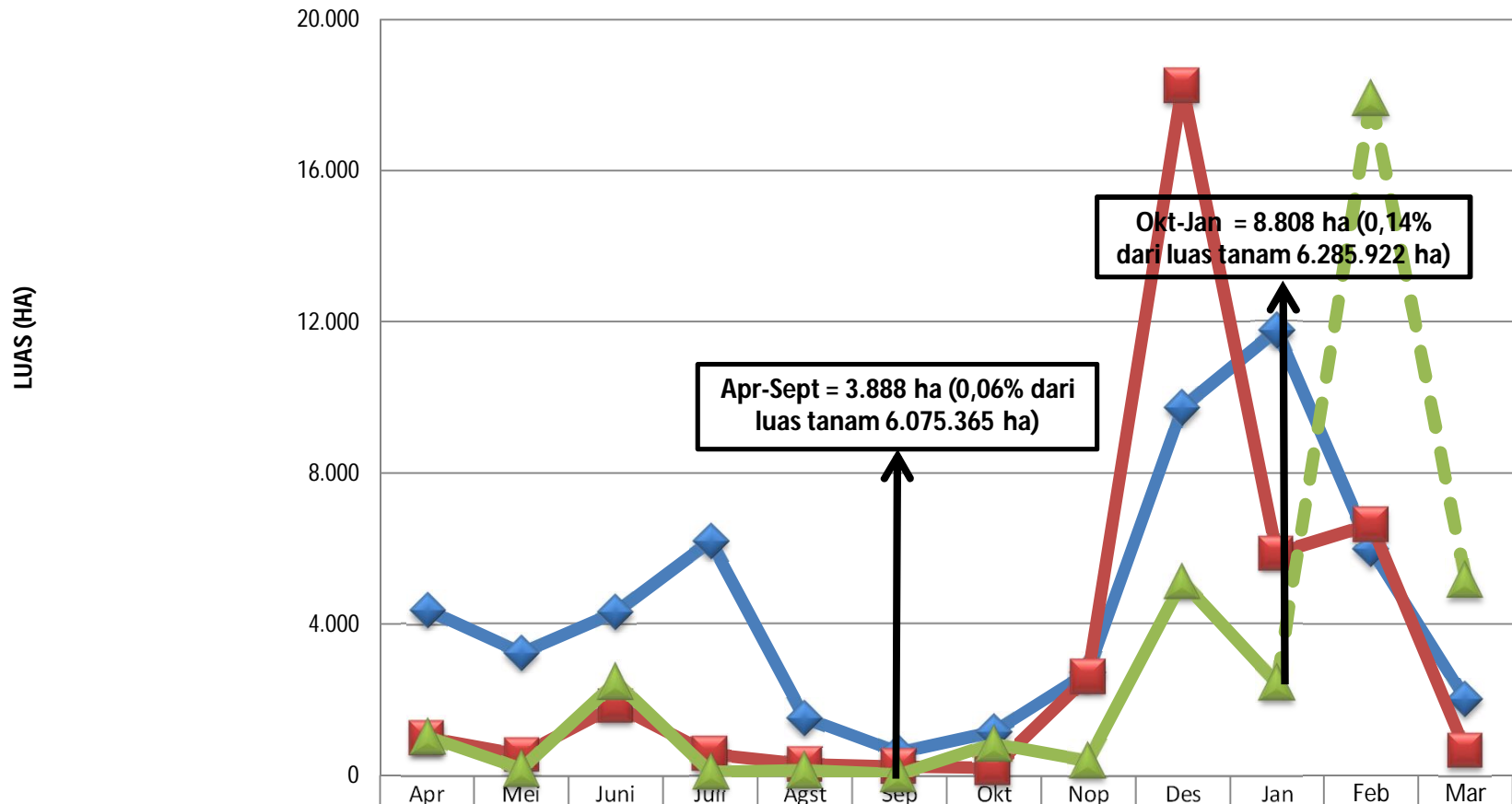


| | Apr | Mei | Juni | Juli | Agst | Sep | Okt | Nop | Des | Jan | Feb | Mar |
|---|--------|--------|--------|--------|-------|-------|-------|--------|--------|--------|--------|--------|
| ◆ Rerata 5 MT (MK 09-13 & MH 09/10 - 13/14) | 18.504 | 13.638 | 10.548 | 22.160 | 3.922 | 1.862 | 4.962 | 13.483 | 47.142 | 57.451 | 19.007 | 11.974 |
| ■ MK 2014 & MH 2014/2015 | 3.707 | 3.441 | 6.525 | 2.822 | 4.605 | 1.082 | 3.073 | 13.460 | 56.684 | 28.963 | 37.468 | 4.000 |
| ▲ MK 2015 & MH 2015/2016 | 14.384 | 1.121 | 15.865 | 1.382 | 603 | 1.784 | 3.411 | 3.620 | 15.742 | 10.902 | 46.279 | 28.616 |

Keterangan :

- Realisasi MK 2015 & MH 2015/2016 (April -- Januari) = 68.814 Ha (0,56% dari luas tanam 12.361.287 Ha)
- - - - - - = Prediksi Februari -- Maret
- Periode laporan 9 Februari 2016

**GRAFIK 4. REALISASI DAN PRAKIRAAN LUAS TANAMAN PADI YANG PUSO AKIBAT BANJIR DI INDONESIA
MK 2015 & MH 2015/2016, MK 2014 & MH 2014/2015, DAN RERATA 5 MT**

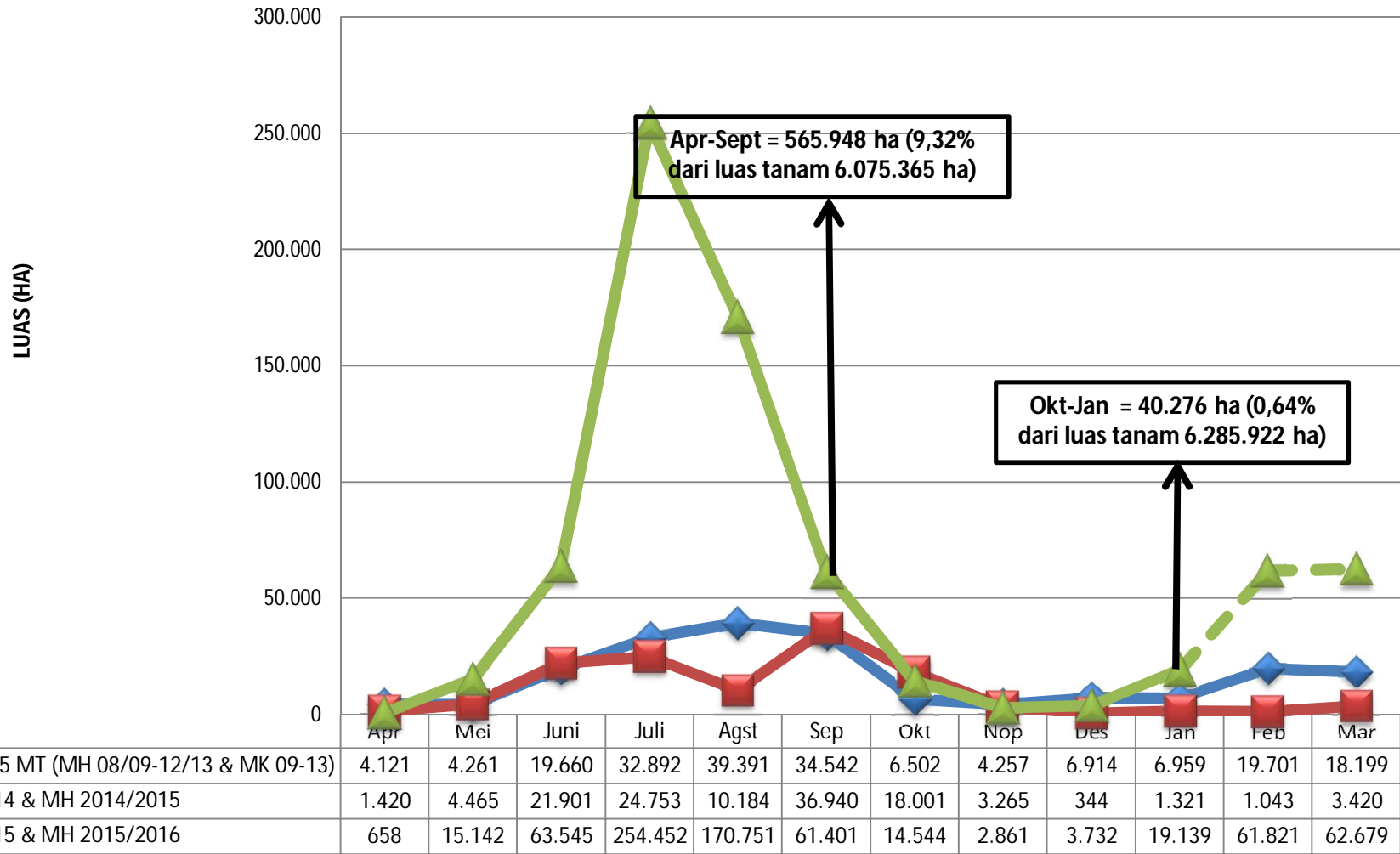


| | Apr | Mei | Juni | Juli | Agst | Sep | Okt | Nop | Des | Jan | Feb | Mar |
|---|-------|-------|-------|-------|-------|-----|-------|-------|--------|--------|--------|-------|
| ◆ Rerata 5 MT (MK 09-13 & MH 09/10 - 13/14) | 4.369 | 3.241 | 4.319 | 6.183 | 1.519 | 601 | 1.154 | 2.715 | 9.734 | 11.778 | 5.985 | 1.997 |
| ■ MK 2014 & MH 2014/2015 | 986 | 534 | 1.854 | 561 | 294 | 222 | 194 | 2.610 | 18.241 | 5.868 | 6.645 | 668 |
| ▲ MK 2015 & MH 2015/2016 | 1.022 | 159 | 2.478 | 81 | 128 | 20 | 838 | 390 | 5.131 | 2.449 | 17.921 | 5.155 |

Keterangan :

- Realisasi MK 2015 & MH 2015/2016 (April -- Januari) = 12.696 Ha (0,10% dari luas tanam 12.361.287 Ha)
- ----- = Prediksi Februari -- Maret
- Periode laporan 9 Februari 2016

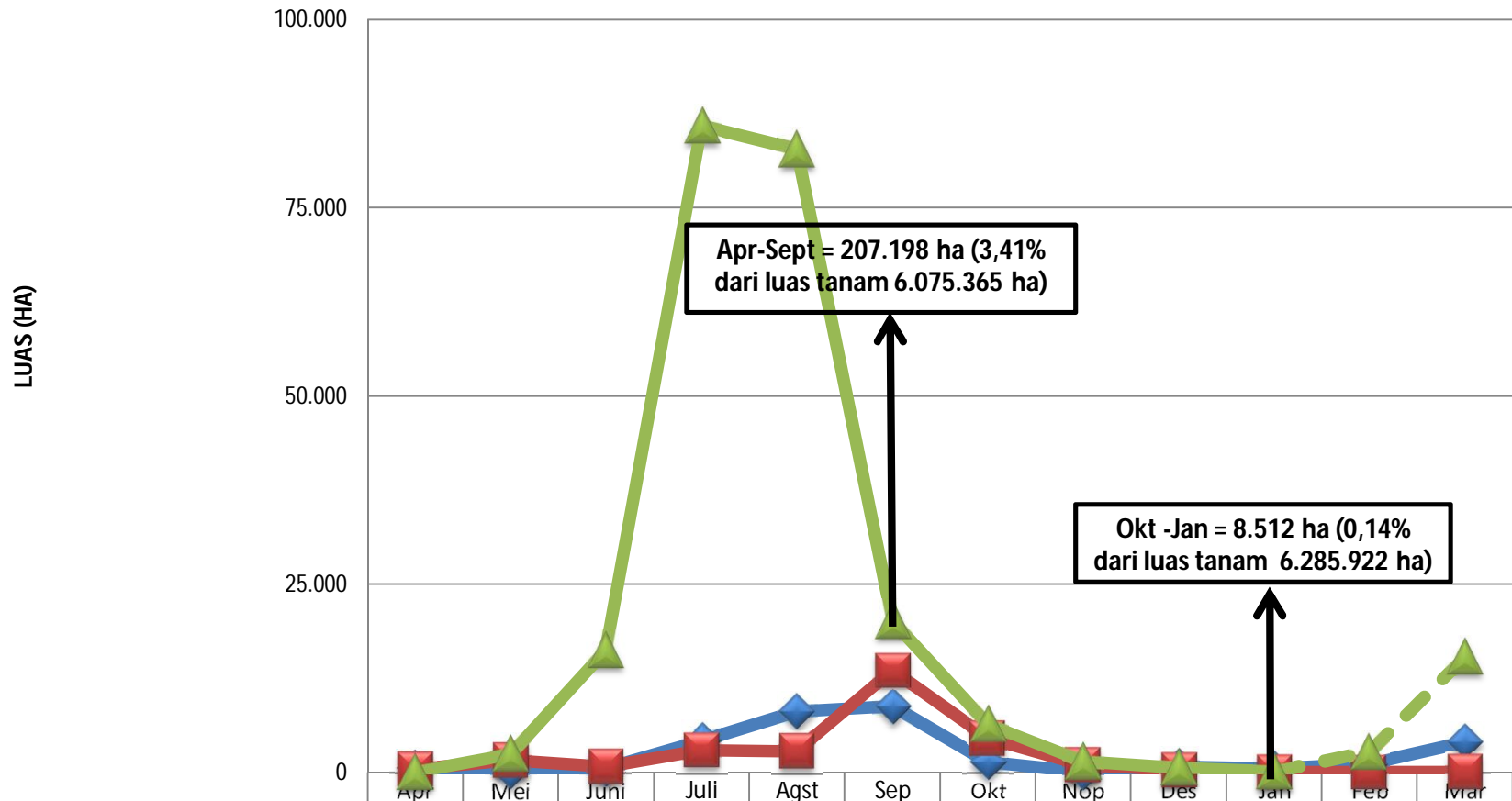
**GRAFIK 5. REALISASI DAN PRAKIRAAN LUAS TANAMAN PADI YANG TERKENA KEKERINGAN DI INDONESIA
MK 2015 & MH 2015/2016, MK 2014 & MH 2014/2015, DAN RERATA 5 MT**



Keterangan :

- Realisasi MK 2015 & MH 2015/2016 (April -- Januari) = 606.225 Ha (4,90% dari luas tanam 12.361.287 Ha)
- - - - - - = Prediksi Februari -- Maret
- Periode laporan 9 Februari 2016

**GRAFIK 6. REALISASI DAN PRAKIRAAN LUAS TANAMAN PADI YANG PUSO AKIBAT KEKERINGAN DI INDONESIA
MK 2015 & MH 2015/2016, MK 2014 & MH 2014/2015, DAN RERATA 5 MT**



| | Apr | Mei | Juni | Juli | Agst | Sep | Okt | Nop | Des | Jan | Feb | Mar |
|---|-----|-------|--------|--------|--------|--------|-------|-------|-----|-----|-------|--------|
| ◆ Rerata 5 MT (MH 08/09-12/13 & MK 09-13) | 624 | 229 | 499 | 4.186 | 8.062 | 8.750 | 1.404 | 57 | 705 | 497 | 1.106 | 4.038 |
| ■ MK 2014 & MH 2014/2015 | 421 | 1.626 | 731 | 2.943 | 2.799 | 13.557 | 4.566 | 991 | 275 | 10 | 39 | 58 |
| ▲ MK 2015 & MH 2015/2016 | 64 | 2.370 | 16.178 | 85.813 | 82.695 | 20.078 | 6.365 | 1.474 | 574 | 99 | 2.808 | 15.354 |

Keterangan :

- Realisasi MK 2015 & MH 2015/2016 (April -- Januari) = 215.710 Ha (1,75% dari luas tanam 12.361.287 Ha)
- ----- = Prediksi Februari -- Maret
- Periode laporan 9 Februari 2016