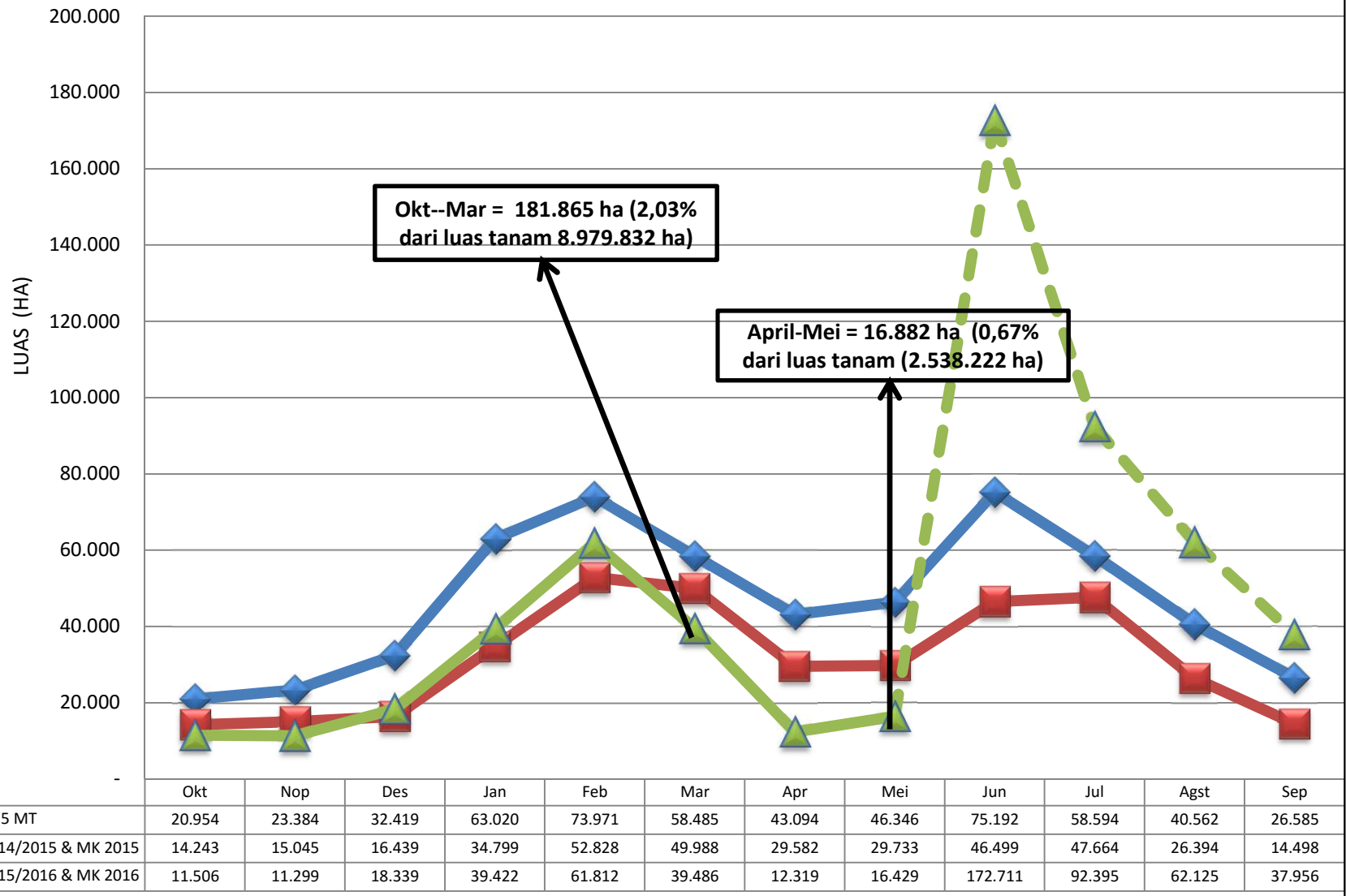


**GRAFIK 1. REALISASI DAN PRAKIRAAN LUAS TANAMAN PADI YANG TERKENA SERANGAN OPT UTAMA DI INDONESIA
MH 2015/2016 & MK 2016, MH 2014/2015 & MK 2015, RERATA 5 MT**

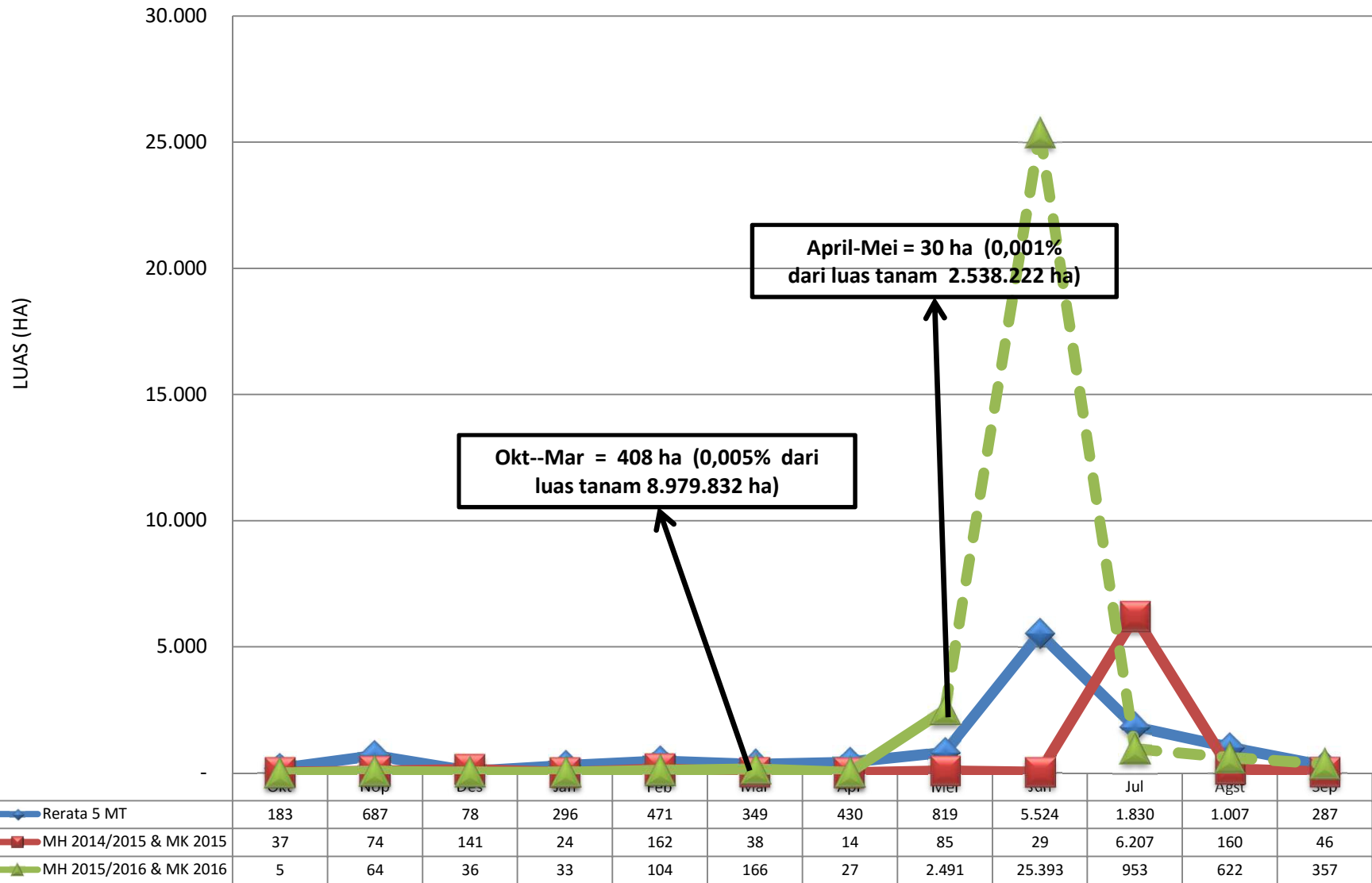


Keterangan :

- Realisasi MH 2015/2016 & MK 2016 (Oktober -- Mei)
- -----
- Periode laporan 15 Juni 2016

= 198.748 Ha (1,73% dari luas tanam 11.518.054 Ha)
= Prediksi Juni – September 2016

**GRAFIK 2. REALISASI DAN PRAKIRAAN LUAS TANAMAN PADI YANG PUSO AKIBAT SERANGAN OPT UTAMA DI INDONESIA
MH 2015/2016 & MK 2016, MH 2014/2015 & MK 2015, RERATA 5 MT**

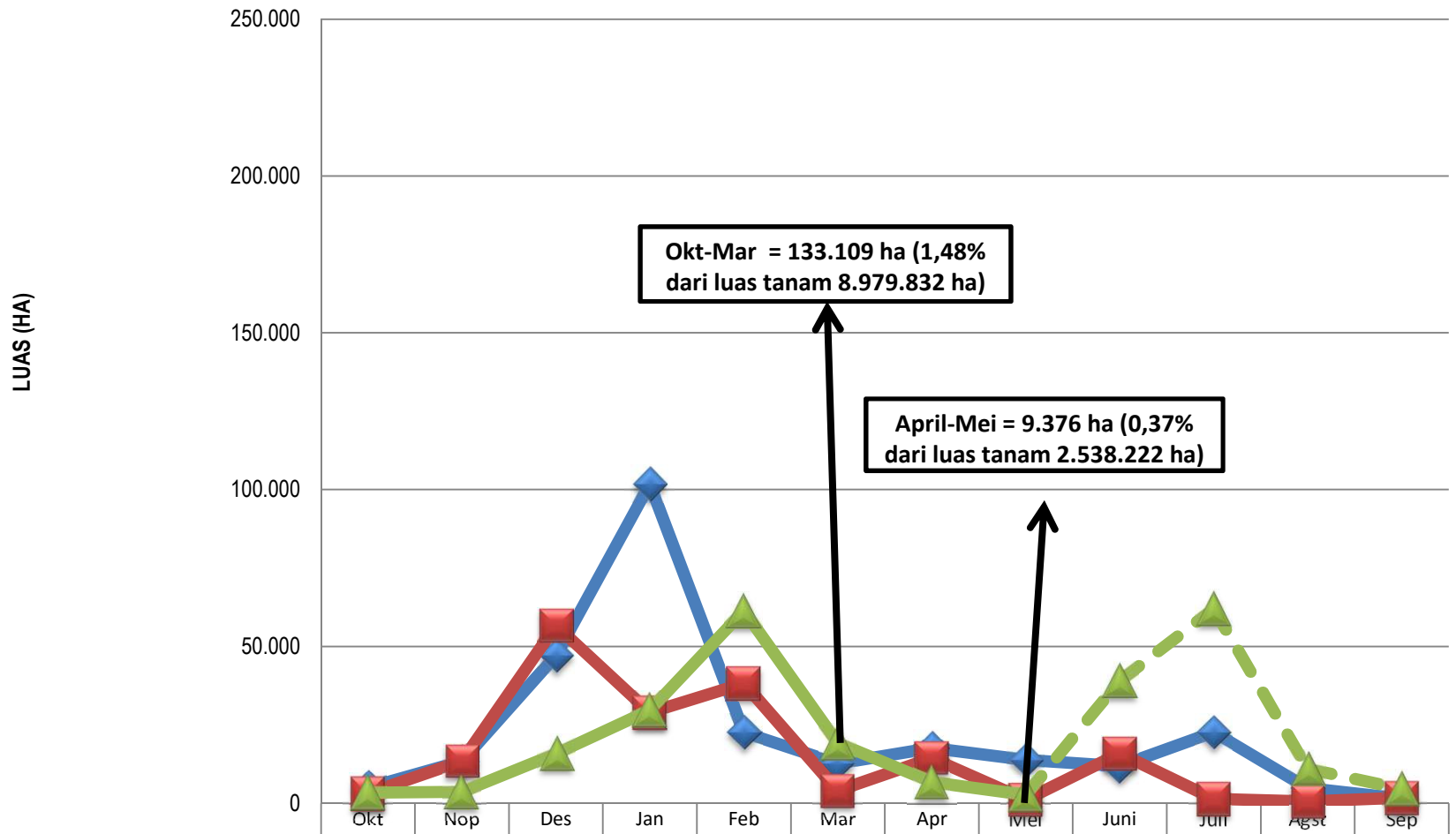


Keterangan :

- Realisasi MH 2015/2016 & MK 2016 (Oktober -- Mei)
- - - - - -
- Periode laporan 15 Juni 2016

= 438 Ha (0,004% dari luas tanam 11.518.054 Ha)
= Prediksi Juni – September 2016

**GRAFIK 3. REALISASI DAN PRAKIRAAN LUAS TANAMAN PADI TERKENA BANJIR DI INDONESIA
MH 2015/2016 & MK 2016, MH 2014/2015 & MK 2015, RERATA 5 MT**



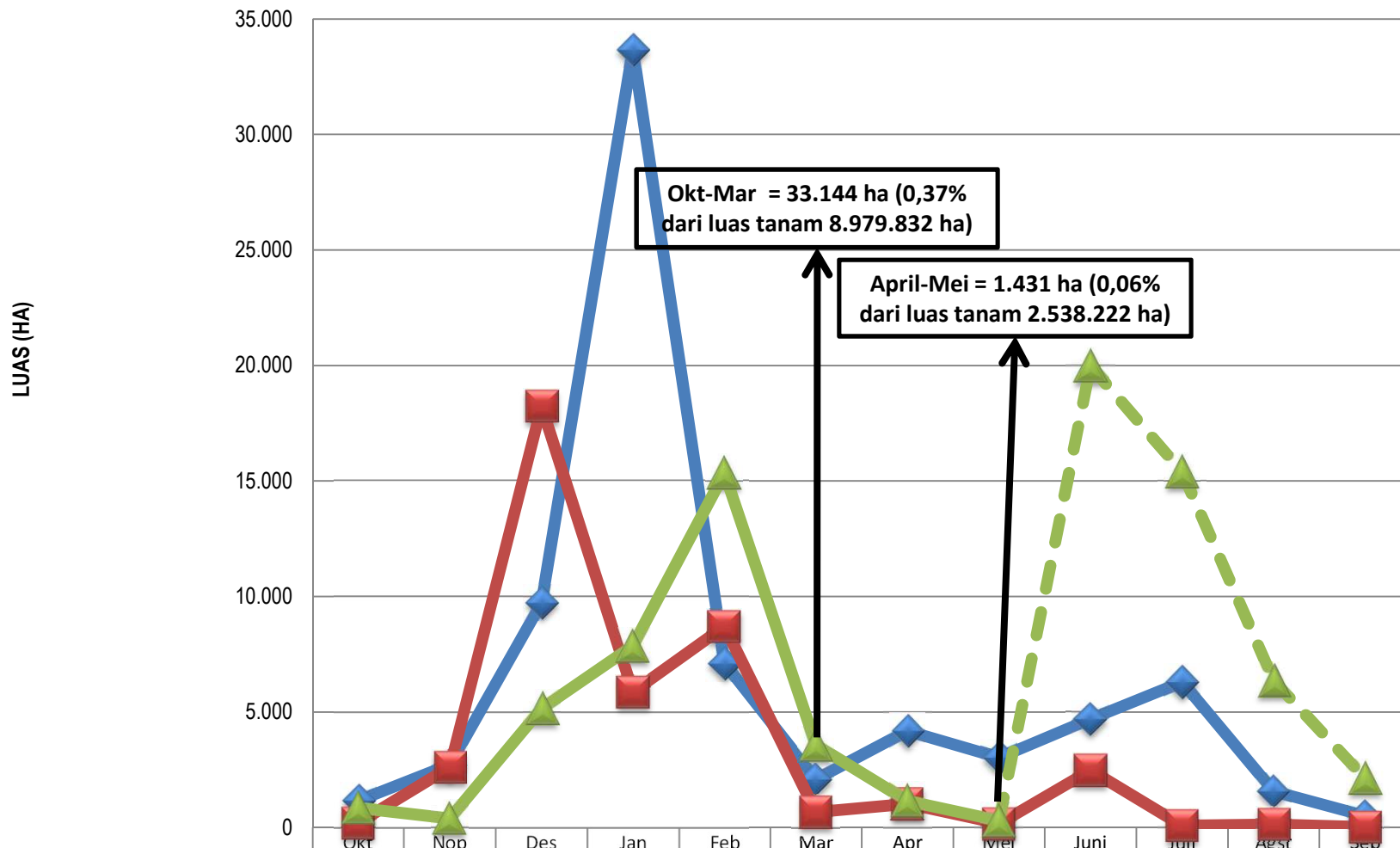
◆ Rerata 5 MT (MH 09/10 - 13/14 & MK 10-14)	4.962	13.483	47.142	101.752	22.596	12.679	17.631	13.778	11.828	22.646	4.817	1.491
■ MH 2014/2015 & MK 2015	3.073	13.460	56.684	28.963	38.208	4.010	14.384	1.121	15.865	1.382	603	1.784
▲ MH 2015/2016 & MK 2016	3.411	3.620	15.765	29.682	61.369	19.263	6.683	2.693	39.007	62.000	10.941	4.545

Keterangan :

- Realisasi MH 2015/2016 & MK 2016 (Oktober -- Mei)
- -----
- Periode laporan 15 Juni 2016

= 142.485 Ha (1,24% dari luas tanam 11.518.054 Ha)
= Prediksi Juni – September 2016

**GRAFIK 4. REALISASI DAN PRAKIRAAN LUAS TANAMAN PADI YANG PUSO AKIBAT BANJIR DI INDONESIA
MH 2015/2016 & MK 2016, MH 2014/2015 & MK 2015 DAN RERATA 5 MT**



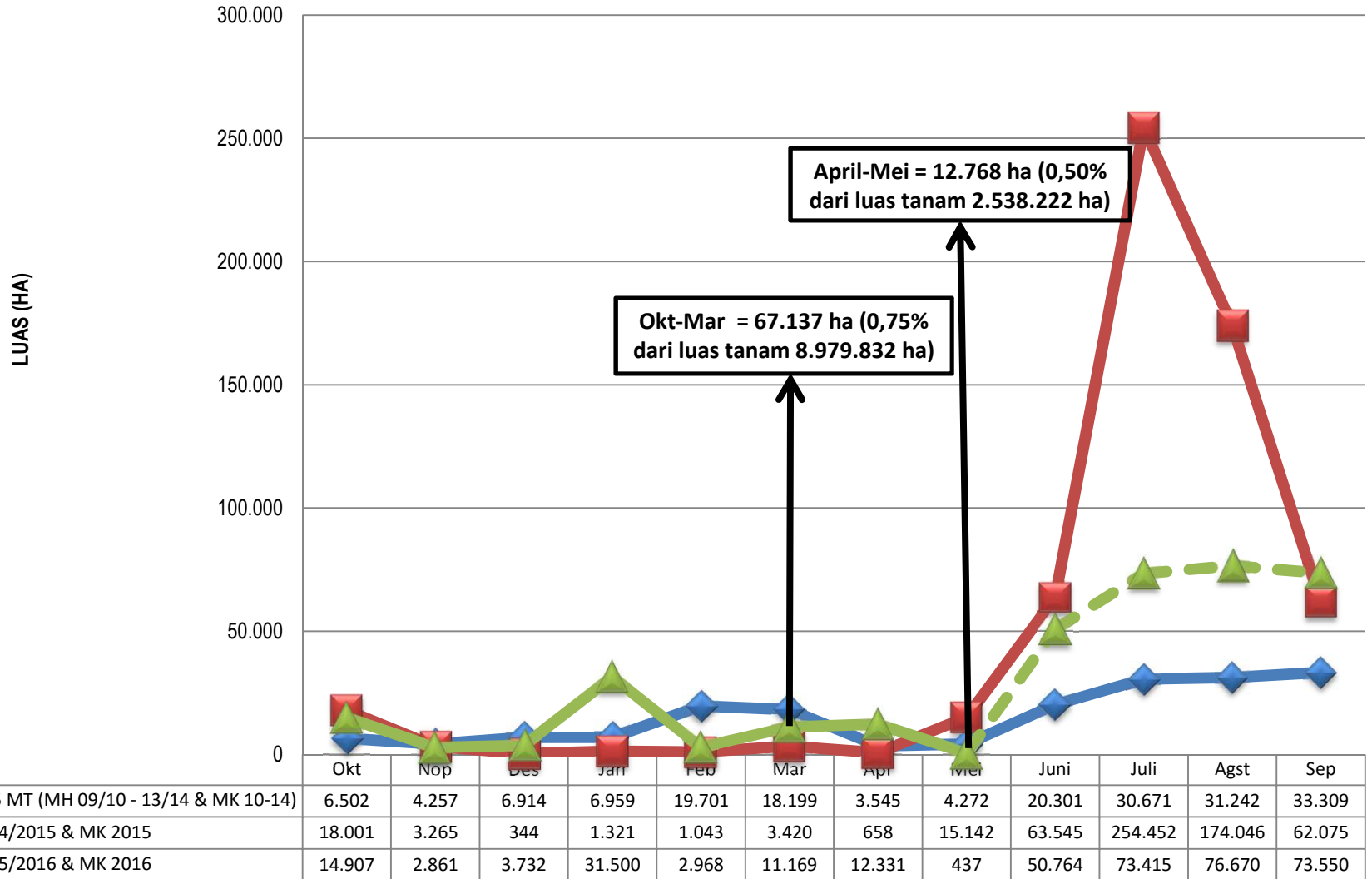
	Okt	Nop	Des	Jan	Feb	Mar	Apr	Mei	Juni	Juli	Agst	Sep
◆ Rerata 5 MT (MH 09/10 - 13/14 & MK 10-14)	1.154	2.715	9.734	33.673	7.110	2.087	4.176	3.022	4.689	6.294	1.573	492
■ MH 2014/2015 & MK 2015	194	2.610	18.241	5.868	8.704	669	1.022	159	2.478	81	128	20
▲ MH 2015/2016 & MK 2016	838	390	5.140	7.861	15.343	3.572	1.147	284	19.979	15.387	6.358	2.113

Keterangan :

- Realisasi MH 2015/2016 & MK 2016 (Oktober -- Mei)
- - - - - -
- Periode laporan 15 Juni 2016

= 34.575 Ha (0,30 dari luas tanam 11.518.054 Ha)
= Prediksi Juni – September 2016

**GRAFIK 5. REALISASI DAN PRAKIRAAN LUAS TANAMAN PADI YANG TERKENA KEKERINGAN DI INDONESIA
MH 2015/2016 & MK 2016, MH 2014/2015 & MK 2015 DAN RERATA 5 MT**

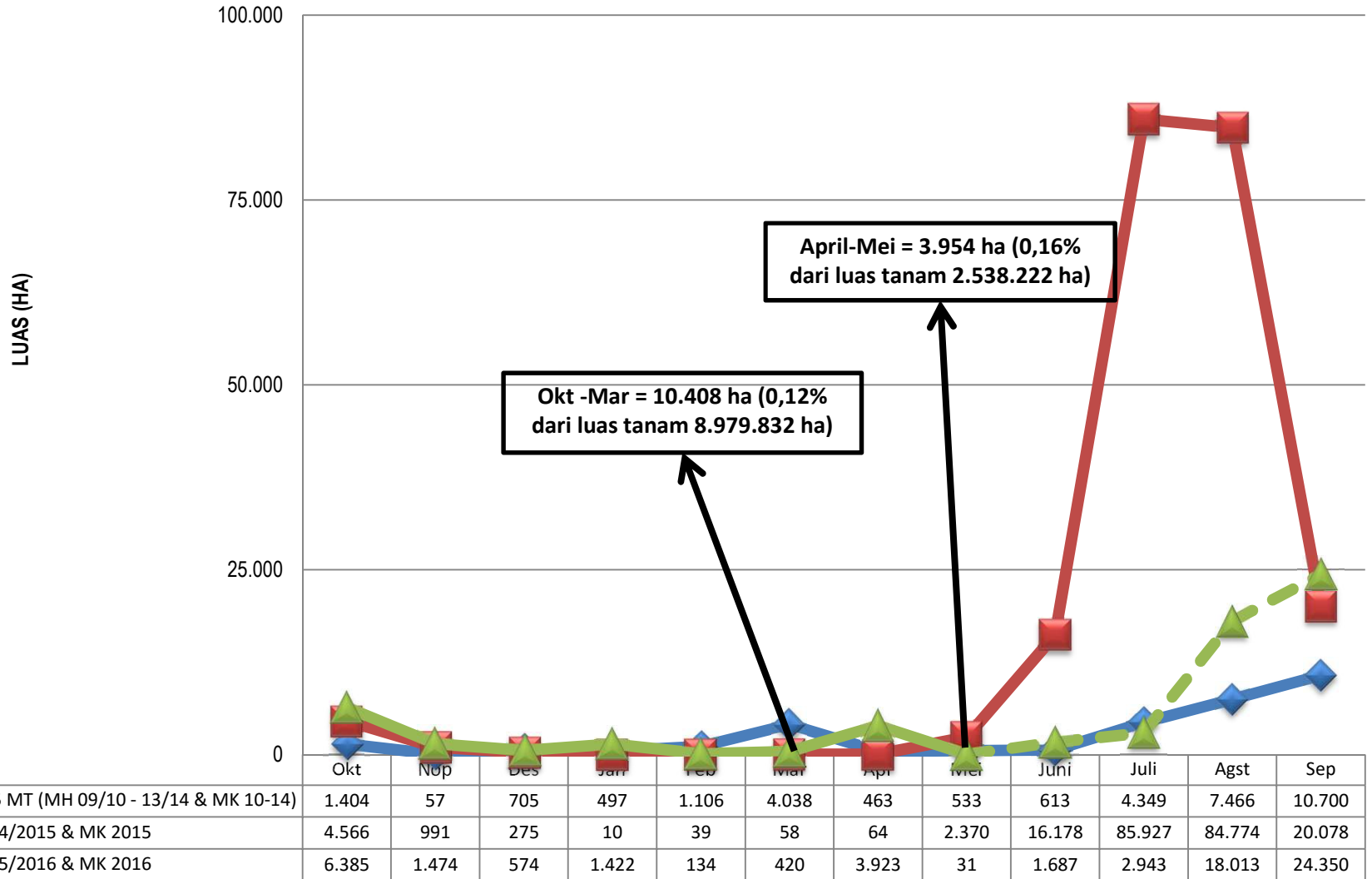


Keterangan :

- Realisasi MH 2015/2016 & MK 2016 (Oktober -- Mei)
- - - - - -
- Periode laporan 15 Juni 2016

= 79.904 Ha (0,69% dari luas tanam 11.518.054 Ha)
= Prediksi Juni – September 2016

**GRAFIK 6. REALISASI DAN PRAKIRAAN LUAS TANAMAN PADI YANG PUSO AKIBAT KEKERINGAN DI INDONESIA
MH 2015/2016 & MK 2016, MH 2014/2015 & MK 2015 DAN RERATA 5 MT**



Keterangan :

- Realisasi MH 2015/2016 & MK 2016 (Oktober -- Mei)

- Periode laporan 15 Juni 2016

= 14.362 Ha (0,12% dari luas tanam 11.518.054 Ha)

= Prediksi Juni – September 2016