

RASIO LUAS SERANGAN OPT DAN DPI TERHADAP LUAS TANAM, LUAS PENGENDALIAN, LUAS SEMBUH, LUAS SURUT DAN LUAS PULIH PADA TANAMAN PADI

MUSIM KEMARAU (MK 2015, MK 2014 DAN RERATA 5 MK), MUSIM HUJAN (MH 2014/2015, MH 2013/2014 DAN RERATA 5 MH), DAN TAHUN (TAHUN 2015, TAHUN 2014, TAHUN 2013 DAN RERATA 5 TAHUN) DI INDONESIA

Nasional

No	URAIAN	Luas Tanam (Ha)	OPT (Ha)		% OPT thdp Luas Tanam		Luas Pengendalian	Luas sembuh	% luas sembuh thp luas serangan	Banjir (ha)		% banjir thp luas tanam		luas surut	% luas surut thp luas kerusakan	Kekeringan (ha)		% kekeringan thp luas tanam		luas pulih	% luas surut thp luas kerusakan	Total OPT, Banjir & Kekeringan		% Total OPT, Banjir & Kekeringan Thd Luas Tanam	
			T	P	T	P				T	P	T	P			T	P	T	P			T	P	T	P
I	Musim Hujan (Oktober-Januari)																								
	MH 2015/2016	6,624,331 *	62,145	106	0.94	0.002	173,699	38,104	61.31	45,611	10,251	0.69	0.15	23,538	51.61	46,142	9,067	0.70	0.14	17,211	37.30	153,899	19,423	2.32	0.29
	MH 2014/2015	6,290,823	80,526	276	1.28	0.004	234,319			102,180	26,913	1.62	0.43			21,610	5,832	0.34	0.09			204,315	33,021	3.25	0.52
	Rerata 5 MH (2009/2010-2013/2014)	6,380,528	139,777	1,243	2.19	0.019	631,781			167,325	47,276	2.62	0.74			24,625	2,664	0.39	0.04			331,727	51,183	5.20	0.80
	MH 2015/2016 terhadap MH 2014/2015 (%)		(22.83)	(61.78)						(55.36)	(61.91)					113.52	55.46					(24.68)	(41.18)		
	MH 2015/2016 terhadap Rerata 5 MH (%)		(55.54)	(91.51)						(72.74)	(78.32)					87.38	240.41					(53.61)	(62.05)		
II	Musim Kemarau (April-September)																								
	MK 2015	6,082,170 *	194,369	6,540	3.20	0.11	503,431	102,554	52.76	35,139	3,888	0.58	0.06	18,318	52.13	560,505	203,920	9.22	3.35	69,545	12.41	790,013	214,348	12.99	3.52
	MK 2014	5,999,112	223,473	1,400	3.73	0.02	536,711			22,182	4,451	0.37	0.07			99,662	22,077	1.66	0.37			345,317	27,927	5.76	0.47
	Rerata 5 MK (2009-2013)	5,365,622	292,281	10,055	5.45	0.19	555,370			70,632	20,232	1.32	0.38			134,682	22,280	2.51	0.42			497,595	52,567	9.27	0.98
	MK 2015 terhadap MK 2014 (%)		(13.02)	367.18						58.42	(12.64)					462.40	823.69					128.78	667.52		
	MK 2015 terhadap Rerata 5 MK (%)		(33.50)	(34.95)						(50.25)	(80.78)					316.17	815.24					58.77	307.76		
III	Tahun (Januari)																								
	Tahun 2016	2,578,364 *	21,000	1	0.81	0.00	45,351	13,405	63.83	22,816	3,883	0.88	0.15	12,201	53.47	24,642	634	0.96	0.02	7,369	29.90	68,458	4,518	2.66	0.18
	Tahun 2015	1,627,649	34,799	24	2.14	0.001	123,091	12,019	34.54	28,963	5,868	1.78	0.36	6,557	22.64	1,321	10	0.08	0.00	6	0.45	65,083	5,902	4.00	0.36
	Rerata 5 Thn (2010-2014)	1,511,406	63,020	296	4.17	0.02	150,341			101,739	33,673	6.73	2.23			6,959	497	0.46	0.03			171,718	34,466	11.36	2.28
	Thn 2015 terhadap Thn 2014 (%)		(39.65)	(96.04)						(21.23)	(33.83)					1,765.16	6,240.00					5.19	(23.45)		
	Thn 2015 terhadap 5 Thn (%)		(66.68)	(99.68)						(77.57)	(88.47)					254.13	27.46					(60.13)	(86.89)		
IV	Tahun (Januari-Desember)																								
	Tahun 2015	13,981,580	373,129	6,869	2.67	0.05	1,046,988	190,347	51.01	129,116	25,496	0.92	0.18	57,952	44.88	587,789	212,459	4.20	1.52	80,652	13.72	1,090,034	244,825	7.80	1.75
	Tahun 2014	13,569,481	445,000	2,424	3.28	0.02	1,086,103			338,378	141,045	2.49	1.04			216,345	35,423	1.59	0.26			999,724	178,892	7.37	1.32
	Rerata 5 Thn (2009-2013)	13,482,471	563,088	12,096	4.18	0.09	1,114,423			257,286	64,053	1.91	0.48			179,380	28,850	1.33	0.21			999,754	104,999	7.42	0.78
	Thn 2015 terhadap Thn 2014 (%)		(16.15)	183.35						(61.84)	(81.92)					171.69	499.77					9.03	36.86		
	Thn 2015 terhadap 5 Thn (%)		(33.74)	(43.21)						(49.82)	(60.19)					227.68	636.43					9.03	133.17		

12,706,501	256,514	6,646	2.02	0.05	677,129	140,658	54.83	80,751	14,139	0.64	0.15	41,856	104	606,647	212,986	4.77	1.68	86,756	50
12,289,935	303,999	1,676	2.47	0.01	771,030	-	-	124,361	31,364	1.01	1.15	-	-	121,272	27,909	0.99	0.23	-	-
11,746,150	432,058	11,298	3.68	0.10	1,187,152	-	-	237,958	67,508	2.03	2.15	-	-	159,307	24,944	1.36	0.21	-	-

No	Provinsi	Musim Hujan (Oktober-Januari)																
		MH 2015/2016							MH 2014/2015							Rerata 5 MH		
		Luas Tanam (ha)	Banjir (ha)		% banjir thp luas tanam		luas surut	% luas surut thp luas kerusakan	Luas Tanam (ha)	Banjir (ha)		% banjir thp luas tanam		Luas Tanam (ha)	Banjir (ha)			
			T	P	T	P				T	P	T	P					
1	Aceh	235,979	24,258	5,534	10.28	2.34	17,459	71.97	239,754	46,860	16,943	19.55	7.07	204,731	19,057	5,954		
2	Sumatera Utara	335,337	6,468	1,364	1.93	0.41	4,970	76.84	317,291	10,988	1,805	3.46	0.57	320,426	7,303	959		
3	Sumatera Barat	220,316	1,867	241	0.85	0.11	-	-	166,989	1,932	244	1.16	0.15	164,779	1,544	331		
4	Riau	55,184	5,309	2,303	9.62	4.17	-	-	53,043	4,536	1,333	8.55	2.51	64,875	2,979	578		
5	Jambi	69,104	315	78	0.46	0.11	202	64.13	56,289	1,164	61	2.07	0.11	65,927	2,838	330		
6	Sumatera Selatan	471,259	1,469	183	0.31	0.04	247	16.82	409,362	3,401	647	0.83	0.16	418,663	7,451	1,071		
7	Bengkulu	57,658	10	3	0.02	0.01	-	-	53,807	31	-	0.06	-	58,758	42	28		
8	Lampung	417,175	172	15	0.04	0.00	147	85.47	336,530	2,545	1,187	0.76	0.35	342,493	6,450	3,020		
9	Kep. Bangka Belitung	8,274	511	94	6.18	1.14	109	21.33	3,394	15	-	0.44	-	3,913	55	-		
10	Kep. Riau	142	-	-	-	-	-	-	126	-	-	-	-	145	-	-		
11	DKI Jakarta	126	-	-	-	-	-	-	381	4	-	0.92	-	658	83	47		
12	Jawa Barat	831,641	53	13	0.01	0.00	-	-	836,901	1,526	165	0.18	0.02	887,906	32,052	11,670		
13	Jawa Tengah	825,547	1,393	157	0.17	0.02	-	-	851,891	6,107	1,041	0.72	0.12	875,718	25,631	10,380		
14	DI Yogyakarta	90,119	3	3	0.00	0.00	-	-	88,551	131	24	0.15	0.03	87,758	625	48		
15	Jawa Timur	1,079,450	1,675	159	0.16	0.01	300	17.91	1,045,012	6,604	2,067	0.63	0.20	1,034,633	18,976	4,135		
16	Banten	196,128	40	-	0.02	-	-	-	179,356	4,756	638	2.65	0.36	195,985	15,105	4,168		
17	Bali	37,530	-	-	-	-	-	-	44,770	-	-	-	-	55,701	7	4		
18	Nusa Tenggara Barat	255,270	-	-	-	-	-	-	264,470	708	10	0.27	0.00	259,481	2,167	424		
19	Nusa Tenggara Timur	131,414	-	-	-	-	-	-	148,624	1	1	0.00	0.00	129,199	25	15		
20	Kalimantan Barat	202,424	67	-	0.03	-	64	95.52	193,501	4,493	375	2.32	0.19	198,034	7,093	436		
21	Kalimantan Tengah	133,964	247	2	0.18	0.00	-	-	109,465	693	16	0.63	0.01	115,966	2,754	849		
22	Kalimantan Selatan	210,997	836	97	0.40	0.05	1	0.06	167,929	4,076	311	2.43	0.19	180,434	2,473	238		
23	Kalimantan Timur	51,779	-	-	-	-	-	-	61,524	453	27	0.74	0.04	73,830	1,037	284		
24	Sulawesi Utara	39,645	-	-	-	-	-	-	38,883	-	-	-	-	42,038	-	-		
25	Sulawesi Tengah	68,494	-	-	-	-	-	-	77,244	1	1	0.00	0.00	75,823	59	6		
26	Sulawesi Selatan	453,684	45	-	0.01	-	-	-	397,820	-	-	-	-	393,173	162	20		
27	Sulawesi Tenggara	31,459	509	-	1.62	-	-	-	37,407	1,078	20	2.88	0.05	34,511	11,081	2,171		
28	Gorontalo	27,025	45	5	0.17	0.02	40	88.89	30,499	-	-	-	-	25,235	25	9		
29	Sulawesi Barat	52,735	320	-	0.61	-	-	-	44,303	75	-	0.17	-	36,980	123	51		
30	Maluku	16,930	-	-	-	-	-	-	12,801	-	-	-	-	8,741	88	49		
31	Maluku Utara	10,610	-	-	-	-	-	-	6,350	-	-	-	-	6,294	38	-		
32	Papua Barat	2,801	-	-	-	-	-	-	1,673	4	-	0.22	-	4,151	1	1		
33	Papua	4,131	-	-	-	-	-	-	14,883	-	-	-	-	13,568	-	-		
Jumlah		6,624,331	45,611	10,251	0.69	0.15	23,538	51.61	6,290,823	102,180	26,913	1.62	0.43	6,380,528	167,325	47,276		

No	Provinsi	% banjir thp luas tanam	
		T	P
1	Aceh	9.31	2.91
2	Sumatera Utara	2.28	0.30
3	Sumatera Barat	0.94	0.20
4	R i a u	4.59	0.89
5	J a m b i	4.30	0.50
6	Sumatera Selatan	1.78	0.26
7	Bengkulu	0.07	0.05
8	Lampung	1.88	0.88
9	Kep. Bangka Belitung	1.41	-
10	Kep. Riau	-	-
11	DKI Jakarta	12.64	7.08
12	Jawa Barat	3.61	1.31
13	Jawa Tengah	2.93	1.19
14	DI Yogyakarta	0.71	0.05
15	Jawa Timur	1.83	0.40
16	Banten	7.71	2.13
17	B a l i	0.01	0.01
18	Nusa Tenggara Barat	0.84	0.16
19	Nusa Tenggara Timur	0.02	0.01
20	Kalimantan Barat	3.58	0.22
21	Kalimantan Tengah	2.38	0.73
22	Kalimantan Selatan	1.37	0.13
23	Kalimantan Timur	1.41	0.39
24	Sulawesi Utara	-	-
25	Sulawesi Tengah	0.08	0.01
26	Sulawesi Selatan	0.04	0.01
27	Sulawesi Tenggara	32.11	6.29
28	Gorontalo	0.10	0.04
29	Sulawesi Barat	0.33	0.14
30	M a l u k u	1.01	0.56
31	Maluku Utara	0.60	-
32	Papua Barat	0.03	0.02
33	Papua	-	-
	Jumlah	2.62	0.74

MUSIM HUJAN (2015/2016 DAN 2014/2015), MUSIM KEMARAU (2015 DAN 2014), DAN TAHUN (2015 DAN 2014) DI INDONESIA

No	Provinsi	Musim Kemarau (April-September)															
		MK 2015							MK 2014							Rerata	
		Luas Tanam (ha)	Banjir (ha)		% Banjir thdp Luas Tanam		luas surut	% luas surut thp luas kerusakan	Luas Tanam (ha)	Banjir (ha)		% Banjir thdp Luas Tanam		Luas Tanam (ha)	Banjir		
			T	P	T	P				T	P	T	P				
1	Aceh	194,439	4,208	166	2.16	0.09	61	1.45	164,575	1	-	0.00	-	155,854	3,593		
2	Sumatera Utara	396,305	212	36	0.05	0.01	82	38.80	383,498	1,326	406	0.35	0.11	361,902	1,784		
3	Sumatera Barat	248,572	642	222	0.26	0.09	-	-	254,138	193	25	0.08	0.01	230,099	542		
4	R i a u	39,939	571	54	1.43	0.14	-	-	40,079	35	15	0.09	0.04	53,207	1,452		
5	J a m b i	47,428	-	-	-	-	-	-	54,923	1,532	670	2.79	1.22	68,335	1,963		
6	Sumatera Selatan	437,160	-	-	-	-	-	-	367,184	-	-	-	-	326,125	2,378		
7	Bengkulu	57,298	60	-	0.10	-	-	-	64,199	-	-	-	-	61,436	101		
8	Lampung	264,837	-	-	-	-	-	-	266,187	86	-	0.03	-	211,272	2,698		
9	Kep. Bangka Belitung	8,080	-	-	-	-	-	-	5,567	-	-	-	-	4,693	-		
10	Kep. Riau	80	-	-	-	-	-	-	22	-	-	-	-	171	-		
11	DKI Jakarta	610	-	-	-	-	-	-	884	-	-	-	-	1,052	-		
12	Jawa Barat	843,965	267	107	0.03	0.01	-	-	915,389	556	2	0.06	0.00	860,865	2,795		
13	Jawa Tengah	682,525	5,466	312	0.80	0.05	653	11.95	700,167	2,987	668	0.43	0.10	582,734	6,517		
14	DI Yogyakarta	46,097	2,240	102	4.86	0.22	1,635	73.01	47,562	-	-	-	-	39,769	73		
15	Jawa Timur	806,778	2,477	156	0.31	0.02	1,160	46.83	808,106	2,641	280	0.33	0.03	662,881	7,456		
16	Banten	181,552	-	-	-	-	-	-	178,558	55	-	0.03	-	156,669	1,260		
17	B a l i	64,768	-	-	-	-	-	-	70,067	-	-	-	-	72,925	1		
18	Nusa Tenggara Barat	157,697	51	-	0.03	-	51	100.00	130,139	-	-	-	-	113,486	425		
19	Nusa Tenggara Timur	52,772	-	-	-	-	-	-	44,769	-	-	-	-	43,236	391		
20	Kalimantan Barat	261,915	4,798	-	1.83	-	4,798	100.00	240,792	-	-	-	-	240,891	3		
21	Kalimantan Tengah	82,766	-	-	-	-	-	-	92,343	-	-	-	-	88,626	783		
22	Kalimantan Selatan	213,092	2,341	96	1.10	0.04	1,694	72.36	186,479	1,804	1,018	0.97	0.55	166,547	7,510		
23	Kalimantan Timur	77,099	63	8	0.08	0.01	5	7.94	79,672	-	-	-	-	61,581	744		
24	Sulawesi Utara	65,647	-	-	-	-	-	-	64,911	-	-	-	-	62,291	-		
25	Sulawesi Tengah	102,757	-	-	-	-	-	#DIV/0!	104,773	121	21	0.12	0.02	106,961	48		
26	Sulawesi Selatan	569,955	798	142	0.14	0.02	146	18.23	551,284	4,403	199	0.80	0.04	476,189	352		
27	Sulawesi Tenggara	73,721	10,125	2,449	13.73	3.32	7,661	75.66	70,710	5,934	1,083	8.39	1.53	60,088	22,091		
28	Gorontalo	25,580	449	35	1.76	0.14	260	57.91	27,904	326	64	1.17	0.23	25,081	3,594		
29	Sulawesi Barat	38,022	323	5	0.85	0.01	107	33.26	41,206	169	-	0.41	-	32,696	1,616		
30	M a l u k u	9,819	10	-	0.10	-	5	50.00	10,756	-	-	-	-	12,547	136		
31	Maluku Utara	9,270	40	-	0.43	-	-	-	9,749	-	-	-	-	8,638	320		
32	Papua Barat	3,697	-	-	-	-	-	-	2,047	12	-	0.60	-	6,569	6		
33	Papua	17,928	-	-	-	-	-	-	20,473	-	-	-	-	10,208	-		
	Jumlah	6,082,170	35,139	3,888	0.58	0.06	18,318	52.13	5,999,112	22,182	4,451	0.37	0.07	5,365,622	70,632		

No	Provinsi	Data 5 MK		
		(ha)	% Banjir thdp Luas Tanam	
			P	T
1	Aceh	781	2.31	0.50
2	Sumatera Utara	377	0.49	0.10
3	Sumatera Barat	148	0.24	0.06
4	R i a u	180	2.73	0.34
5	J a m b i	994	2.87	1.45
6	Sumatera Selatan	369	0.73	0.11
7	Bengkulu	18	0.16	0.03
8	Lampung	1,504	1.28	0.71
9	Kep. Bangka Belitung	-	-	-
10	Kep. Riau	-	-	-
11	DKI Jakarta	-	-	-
12	Jawa Barat	511	0.32	0.06
13	Jawa Tengah	1,654	1.12	0.28
14	DI Yogyakarta	10	0.18	0.03
15	Jawa Timur	1,755	1.12	0.26
16	Banten	85	0.80	0.05
17	B a l i	-	0.00	-
18	Nusa Tenggara Barat	164	0.37	0.14
19	Nusa Tenggara Timur	217	0.90	0.50
20	Kalimantan Barat	1	0.00	0.00
21	Kalimantan Tengah	620	0.88	0.70
22	Kalimantan Selatan	1,158	4.51	0.70
23	Kalimantan Timur	154	1.21	0.25
24	Sulawesi Utara	-	-	-
25	Sulawesi Tengah	1	0.05	0.00
26	Sulawesi Selatan	76	0.07	0.02
27	Sulawesi Tenggara	8,100	36.77	13.48
28	Gorontalo	367	14.33	1.46
29	Sulawesi Barat	819	4.94	2.50
30	M a l u k u	26	1.09	0.21
31	Maluku Utara	142	3.70	1.64
32	Papua Barat	3	0.09	0.04
33	Papua	-	-	-
	Jumlah	20,232	1.32	0.38

No	Provinsi	Tahun (Januari)																
		2016							2015							Rerata 5 Thn		
		Luas Tanam (ha)	Banjir (ha)		% Banjir thdp Luas Tanam		luas surut	% luas surut thp luas kerusakan	Luas Tanam (ha)	Banjir (ha)		% Banjir thdp Luas Tanam		luas surut	% luas surut thp luas kerusakan	Luas Tanam (ha)	Banjir (ha)	
			T	P	T	P				T	P	T	P					
1	Aceh	72,484	13,193	1,525	18.20	2.10	11,507	87.22	87,429	3,929	1,092	4.49	1.25	-	-	82,911	5,532	2,716
2	Sumatera Utara	99,965	-	-	-	-	-	-	36,608	2,592	1,091	7.08	2.98	422	16.28	40,725	499	62
3	Sumatera Barat	90,272	980	58	1.09	0.06	-	-	34,406	197	17	0.57	0.05	-	-	39,415	240	55
4	R i a u	17,249	4,123	1,919	23.90	11.12	-	-	9,085	132	-	1.45	-	-	-	11,218	126	24
5	J a m b i	21,185	-	-	-	-	-	-	14,699	48	10	0.33	0.07	-	-	13,230	1,464	71
6	Sumatera Selatan	111,027	1,459	183	1.31	0.17	247	16.93	56,485	3,286	647	5.82	1.15	-	-	50,320	6,721	1,065
7	Bengkulu	25,533	-	-	-	-	-	-	9,653	30	-	0.31	-	-	-	12,231	23	23
8	Lampung	201,548	172	15	0.09	0.01	147	85.47	72,106	1,918	1,057	2.66	1.47	5	0.26	82,110	3,553	1,697
9	Kep. Bangka Belitung	1,000	-	-	-	-	-	-	668	-	-	-	-	-	-	1,347	55	-
10	Kep. Riau	52	-	-	-	-	-	-	23	-	-	-	-	-	-	42	-	-
11	DKI Jakarta	15	-	-	-	-	-	-	182	4	-	1.92	-	3	85.71	206	77	43
12	Jawa Barat	362,145	30	7	0.01	0.00	-	-	245,689	624	7	0.25	0.00	-	-	213,539	29,369	11,095
13	Jawa Tengah	231,087	-	-	-	-	-	-	216,768	2,960	815	1.37	0.38	1,644	55.55	173,314	15,848	8,026
14	DI Yogyakarta	14,274	-	-	-	-	-	-	5,410	-	-	-	-	131	-	7,933	297	35
15	Jawa Timur	407,692	1,531	143	0.38	0.04	300	19.60	278,425	842	26	0.30	0.01	1,281	152.09	250,399	8,184	2,618
16	Banten	93,869	-	-	-	-	-	-	41,063	4,718	636	11.49	1.55	2,012	42.65	36,755	12,982	3,234
17	B a l i	19,555	-	-	-	-	-	-	23,129	-	-	-	-	-	-	20,419	7	4
18	Nusa Tenggara Barat	160,797	-	-	-	-	-	-	102,904	705	10	0.69	0.01	400	56.75	90,830	1,396	130
19	Nusa Tenggara Timur	54,291	-	-	-	-	-	-	61,219	1	1	0.00	0.00	-	-	57,377	25	15
20	Kalimantan Barat	13,169	-	-	-	-	-	-	6,378	4,389	375	68.81	5.87	250	5.70	8,056	2,577	283
21	Kalimantan Tengah	15,843	233	2	1.47	0.01	-	-	7,596	5	1	0.07	0.01	127	2,540.00	8,748	396	169
22	Kalimantan Selatan	101,872	223	30	0.22	0.03	-	-	78,386	1,109	44	1.42	0.06	-	-	77,948	1,486	216
23	Kalimantan Timur	10,678	-	-	-	-	-	-	17,597	402	19	2.28	0.11	164	40.80	15,411	932	243
24	Sulawesi Utara	29,148	-	-	-	-	-	-	4,599	-	-	-	-	-	#DIV/0!	10,368	-	-
25	Sulawesi Tengah	36,688	-	-	-	-	-	-	30,208	1	1	0.00	0.00	-	-	30,452	53	2
26	Sulawesi Selatan	308,693	45	-	0.01	-	-	-	137,088	-	-	-	-	-	#DIV/0!	133,755	36	3
27	Sulawesi Tenggara	16,451	509	-	3.09	-	-	-	19,488	1,073	20	5.51	0.10	43	-	13,246	9,662	1,747
28	Gorontalo	5,805	-	-	-	-	-	-	3,946	-	-	-	-	-	-	3,742	13	-
29	Sulawesi Barat	36,314	320	-	0.88	-	-	-	13,266	-	-	-	-	75	-	11,840	66	49
30	M a l u k u	13,476	-	-	-	-	-	-	2,247	-	-	-	-	-	-	2,077	88	49
31	Maluku Utara	3,499	-	-	-	-	-	-	3,535	-	-	-	-	-	-	1,827	34	-
32	Papua Barat	1,796	-	-	-	-	-	-	838	-	-	-	-	-	-	2,371	-	-
33	Papua	892	-	-	-	-	-	-	6,526	-	-	-	-	-	-	7,246	0	-
Jumlah		2,578,364	22,816	3,883	0.88	0.15	12,201	53.47	1,627,649	28,963	5,868	1.78	0.36	6,557	22.64	1,511,406	101,739	33,673

(Ha)

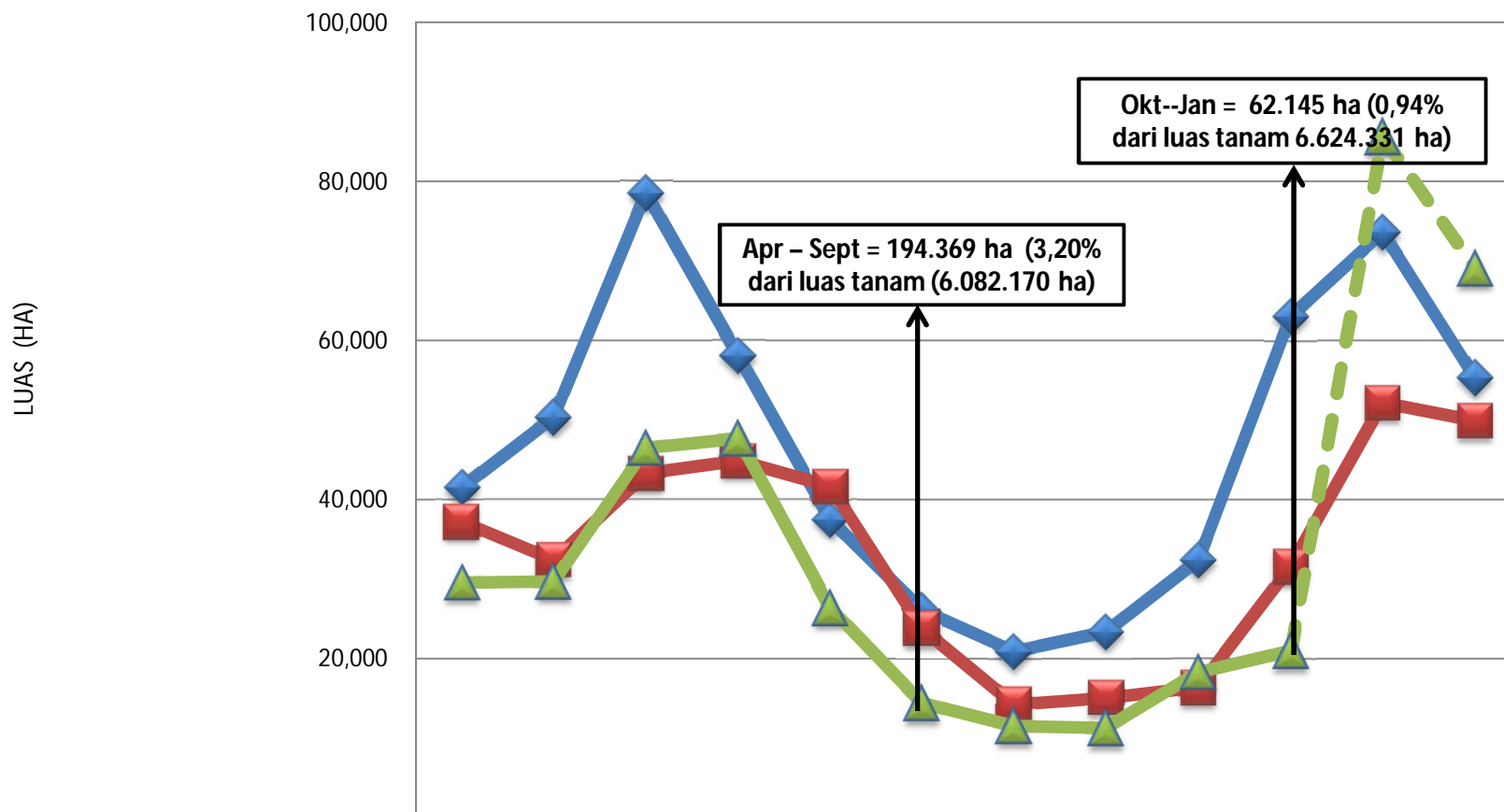
No	Provinsi	% Banjir thdp Luas Tanam	
		T	P
1	Aceh	6.67	3.28
2	Sumatera Utara	1.22	0.15
3	Sumatera Barat	0.61	0.14
4	R i a u	1.13	0.22
5	J a m b i	11.06	0.54
6	Sumatera Selatan	13.36	2.12
7	Bengkulu	0.19	0.18
8	Lampung	4.33	2.07
9	Kep. Bangka Belitung	4.08	-
10	Kep. Riau	-	-
11	DKI Jakarta	37.28	21.07
12	Jawa Barat	13.75	5.20
13	Jawa Tengah	9.14	4.63
14	DI Yogyakarta	3.74	0.44
15	Jawa Timur	3.27	1.05
16	Banten	35.32	8.80
17	B a l i	0.04	0.02
18	Nusa Tenggara Barat	1.54	0.14
19	Nusa Tenggara Timur	0.04	0.03
20	Kalimantan Barat	31.99	3.51
21	Kalimantan Tengah	4.52	1.94
22	Kalimantan Selatan	1.91	0.28
23	Kalimantan Timur	6.05	1.58
24	Sulawesi Utara	-	-
25	Sulawesi Tengah	0.17	0.01
26	Sulawesi Selatan	0.03	0.00
27	Sulawesi Tenggara	72.95	13.19
28	Gorontalo	0.35	-
29	Sulawesi Barat	0.56	0.41
30	M a l u k u	4.24	2.36
31	Maluku Utara	1.86	-
32	Papua Barat	-	-
33	Papua	0.00	-
	Jumlah	6.73	2.23

No	Provinsi	Tahun (Januari-Desember)																
		2015							2014							Rerata 5 Thn		
		Luas Tanam (ha)	Banjir (ha)		% Banjir thdp Luas Tanam		luas surut	% luas surut thp luas kerusakan	Luas Tanam (ha)	Banjir (ha)		% Banjir thdp Luas Tanam		Luas Tanam (ha)	Banjir (ha)		% Banjir th Tana	
			T	P	T	P				T	P	T	P		T	P		T
1	Aceh	464,450	21,171	5,791	4.56	1.25	6,167	29.13	439,533	52,460	23,210	11.94	5.28	396,054	23,337	5,439	5.89	
2	Sumatera Utara	754,816	9,305	2,507	1.23	0.33	5,565	59.80	724,592	9,987	1,165	1.38	0.16	755,985	10,851	1,696	1.44	
3	Sumatera Barat	503,174	2,043	448	0.41	0.09	-	-	498,853	2,314	351	0.46	0.07	471,818	2,541	638	0.54	
4	R i a u	99,049	1,950	438	1.97	0.44	-	-	116,430	4,497	1,384	3.86	1.19	143,520	4,655	785	3.24	
5	J a m b i	127,103	373	89	0.29	0.07	240	64.43	139,580	4,321	905	3.10	0.65	156,259	5,866	1,806	3.75	
6	Sumatera Selatan	907,356	4,116	692	0.45	0.08	-	-	794,645	27,229	4,558	3.43	0.57	786,972	10,041	3,212	1.28	
7	Bengkulu	119,446	158	24	0.13	0.02	-	-	132,852	46	-	0.03	-	140,992	192	47	0.14	
8	Lampung	685,349	6,835	1,935	1.00	0.28	1,132	16.55	611,890	8,625	4,709	1.41	0.77	622,519	11,990	5,078	1.93	
9	Kep. Bangka Belitung	16,968	513	94	3.02	0.55	111	21.64	12,336	290	-	2.35	-	9,357	-	-	-	
10	Kep. Riau	246	-	-	-	-	-	-	218	-	-	-	-	362	-	-	-	
11	DKI Jakarta	1,094	117	-	10.69	-	9	7.69	1,505	263	140	17.48	9.30	1,915	57	31	2.98	
12	Jawa Barat	1,812,788	2,724	170	0.15	0.01	-	-	1,967,126	96,004	51,647	4.88	2.63	1,971,615	27,337	5,671	1.39	
13	Jawa Tengah	1,864,605	12,325	1,526	0.66	0.08	2,330	18.90	1,804,697	60,514	33,792	3.35	1.87	1,784,982	34,679	9,763	1.94	
14	DI Yogyakarta	151,264	2,260	106	1.49	0.07	1,766	78.16	154,019	178	24	0.12	0.02	152,855	907	74	0.59	
15	Jawa Timur	2,105,149	11,174	2,560	0.53	0.12	2,732	24.45	2,029,115	16,179	5,263	0.80	0.26	1,973,058	36,750	8,467	1.86	
16	Banten	384,311	18,364	5,041	4.78	1.31	10,395	56.61	368,237	16,572	5,789	4.50	1.57	384,150	15,870	3,439	4.13	
17	B a l i	134,847	-	-	-	-	-	-	134,409	-	-	-	-	149,450	35	8	0.02	
18	Nusa Tenggara Barat	416,569	1,962	103	0.47	0.02	747	38.07	417,075	4,207	350	1.01	0.08	406,715	3,939	1,059	0.97	
19	Nusa Tenggara Timur	261,194	1	1	0.00	0.00	-	-	241,015	37	24	0.02	0.01	208,593	799	240	0.38	
20	Kalimantan Barat	460,308	10,798	558	2.35	0.12	10,155	94.05	451,589	202	98	0.04	0.02	444,153	8,709	1,113	1.96	
21	Kalimantan Tengah	265,894	1,984	1	0.75	0.00	1,857	93.61	243,406	1,719	15	0.71	0.01	247,989	3,675	1,499	1.48	
22	Kalimantan Selatan	540,364	5,631	396	1.04	0.07	5,000	88.80	493,198	10,049	1,722	2.04	0.35	493,693	11,188	1,531	2.27	
23	Kalimantan Timur	148,149	705	54	0.48	0.04	224	31.80	114,974	1,750	659	1.52	0.57	143,616	1,677	369	1.17	
24	Sulawesi Utara	109,774	-	-	-	-	-	#DIV/0!	121,445	-	-	-	-	122,866	-	-	-	
25	Sulawesi Tengah	211,856	1	1	0.00	0.00	-	-	212,541	384	29	0.18	0.01	220,443	57	8	0.03	
26	Sulawesi Selatan	1,038,685	1,221	250	0.12	0.02	461	37.71	982,335	4,871	215	0.50	0.02	950,271	668	173	0.07	
27	Sulawesi Tenggara	148,138	12,069	2,561	8.15	1.73	8,471	70.19	135,907	15,066	4,925	11.09	3.62	124,141	34,153	9,968	27.51	
28	Gorontalo	57,223	624	43	1.09	0.08	300	48.08	62,276	336	74	0.54	0.12	53,958	3,848	382	7.13	
29	Sulawesi Barat	94,430	529	107	0.56	0.11	286	54.16	84,669	244	-	0.29	-	82,175	1,952	902	2.38	
30	M a l u k u	21,546	10	-	0.05	-	5	50.00	19,010	-	-	-	-	22,352	1,144	510	5.12	
31	Maluku Utara	23,845	157	4	0.66	0.02	-	-	15,979	20	-	0.13	-	17,600	362	142	2.05	
32	Papua Barat	7,063	-	-	-	-	-	-	6,271	16	-	0.25	-	13,518	7	4	0.05	
33	Papua	44,527	-	-	-	-	-	-	37,754	-	-	-	-	28,527	0	-	0.00	
	Jumlah	13,981,580	129,116	25,496	0.92	0.18	57,952	44.88	13,569,481	338,378	141,045	2.49	1.04	13,482,471	257,286	64,053	1.91	

(Ha)

No	Provinsi	dp Luas
		m
		P
1	Aceh	1.37
2	Sumatera Utara	0.22
3	Sumatera Barat	0.14
4	R i a u	0.55
5	J a m b i	1.16
6	Sumatera Selatan	0.41
7	Bengkulu	0.03
8	Lampung	0.82
9	Kep. Bangka Belitung	-
10	Kep. Riau	-
11	DKI Jakarta	1.64
12	Jawa Barat	0.29
13	Jawa Tengah	0.55
14	DI Yogyakarta	0.05
15	Jawa Timur	0.43
16	Banten	0.90
17	B a l i	0.01
18	Nusa Tenggara Barat	0.26
19	Nusa Tenggara Timur	0.12
20	Kalimantan Barat	0.25
21	Kalimantan Tengah	0.60
22	Kalimantan Selatan	0.31
23	Kalimantan Timur	0.26
24	Sulawesi Utara	-
25	Sulawesi Tengah	0.00
26	Sulawesi Selatan	0.02
27	Sulawesi Tenggara	8.03
28	Gorontalo	0.71
29	Sulawesi Barat	1.10
30	M a l u k u	2.28
31	Maluku Utara	0.81
32	Papua Barat	0.03
33	Papua	-
Jumlah		0.48

**GRAFIK 1. REALISASI DAN PRAKIRAAN LUAS TANAMAN PADI YANG TERKENA SERANGAN OPT UTAMA DI INDONESIA
MK 2015 & MH 2015/2016, MK 2014 & MH 2014/2015 & , DAN RERATA 5 MT**

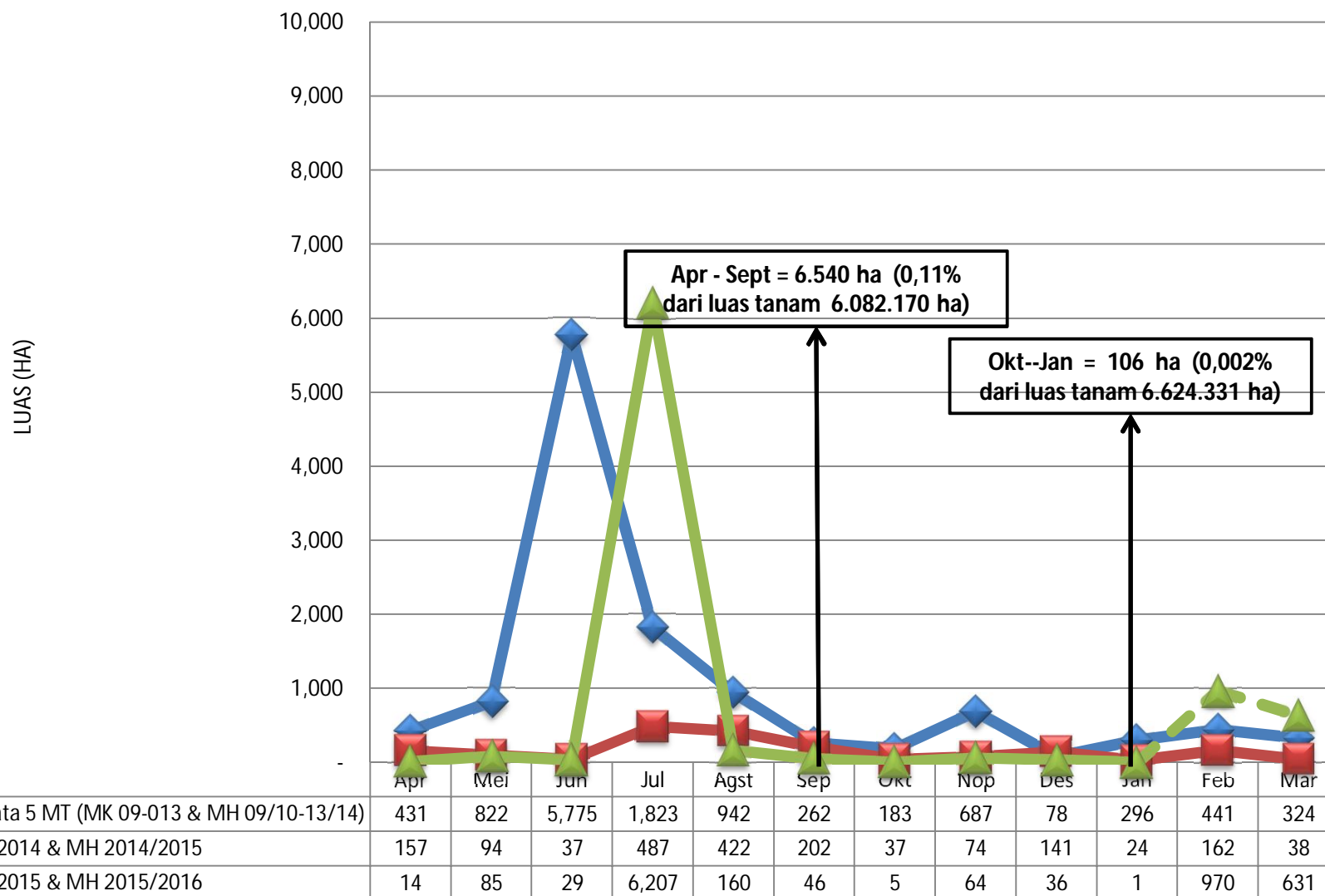


	Apr	Mei	Jun	Jul	Agst	Sep	Okt	Nop	Des	Jan	Feb	Mar
◆ Rerata 5 MT (MK 09-013 & MH 09/10-13/14)	41,552	50,396	78,565	58,125	37,512	26,131	20,954	23,384	32,419	63,020	73,637	55,362
■ MK 2014 & MH 2014/2015	37,259	32,471	43,354	44,892	41,670	23,827	14,243	15,045	16,439	31,627	52,186	49,988
▲ MK 2015 & MH 2015/2016	29,582	29,733	46,499	47,664	26,394	14,498	11,506	11,299	18,339	21,000	85,702	69,159

Keterangan :

- Realisasi MK 2015 & MH 2015/2016 (April -- Januari) = 256.514 Ha (2,02% dari luas tanam 12.706.501 Ha)
- ----- = Prediksi Februari -- Maret
- Periode laporan 17 Februari 2015

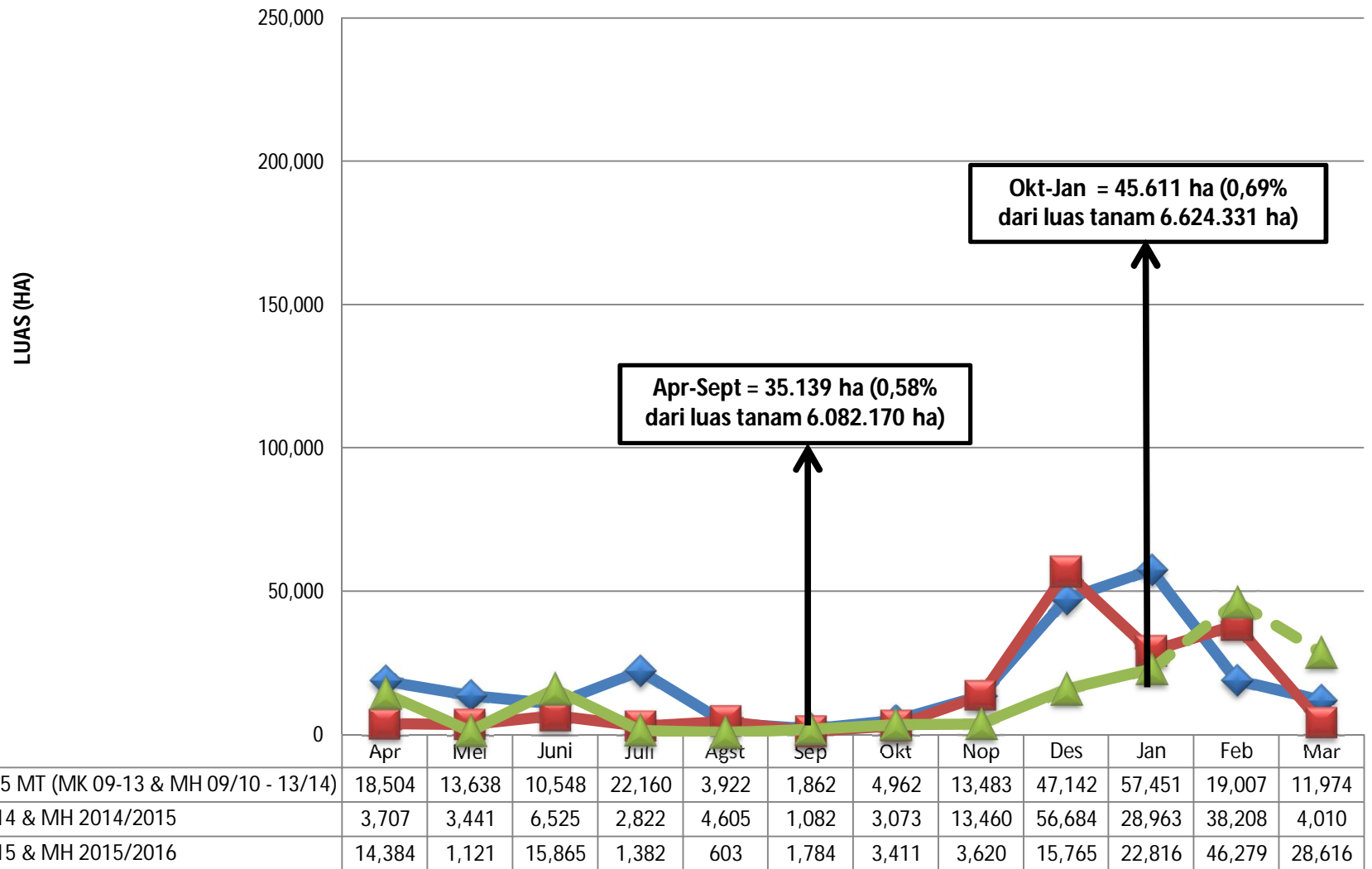
**GRAFIK 2. REALISASI DAN PRAKIRAAN LUAS TANAMAN PADI YANG PUSO AKIBAT SERANGAN OPT UTAMA DI INDONESIA
MK 2015 & MH 2015/2016, MK 2014 & MH 2014/2015 & , DAN RERATA 5 MT**



Keterangan :

- Realisasi MK 2015 & MH 2015/2016 (April -- Januari) = 6.646 Ha (0,05% dari luas tanam 12.706.501 ha)
- - - - - - = Prediksi Februari -- Maret
- Periode laporan 17 Februari 2015

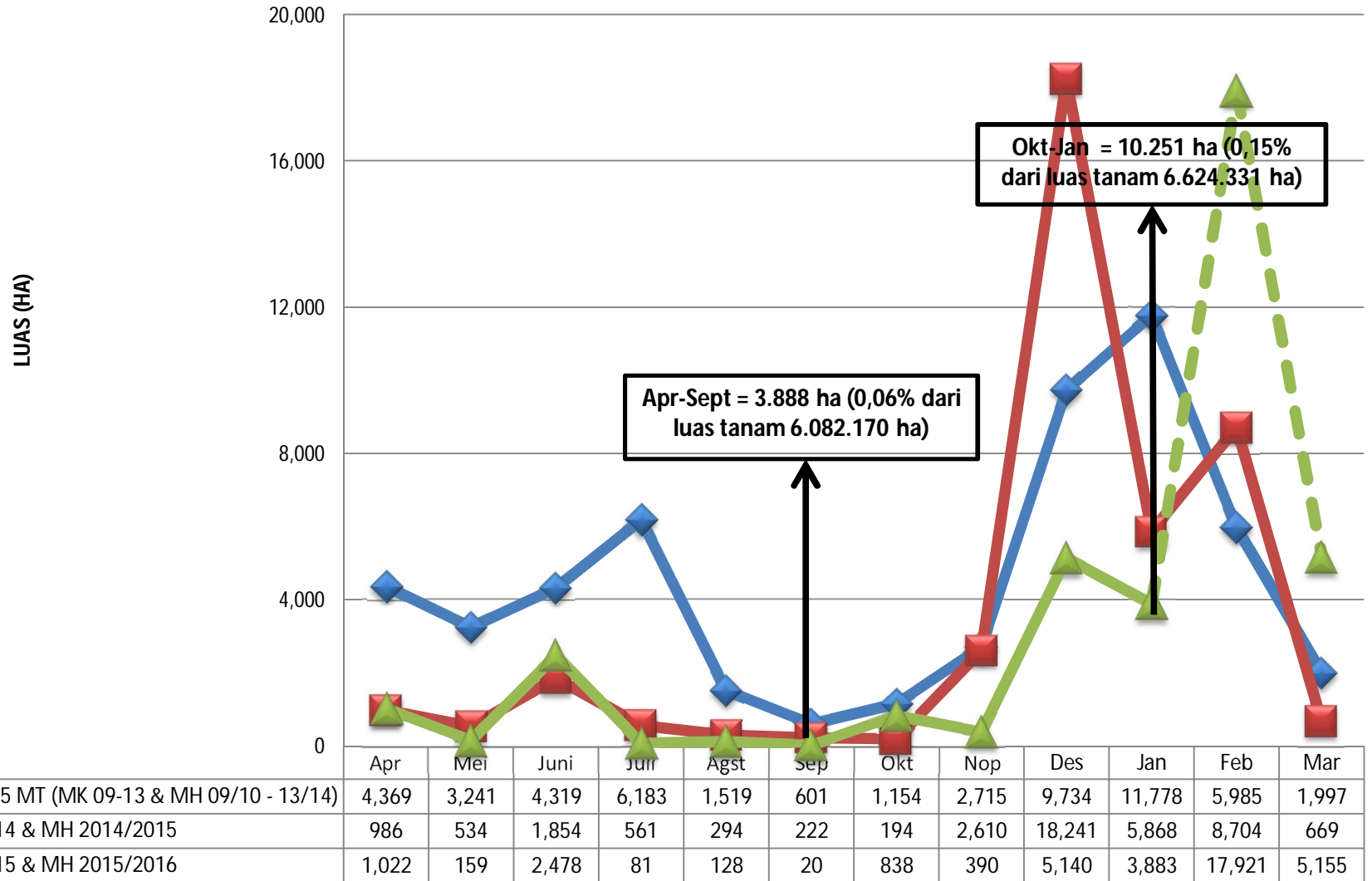
**GRAFIK 3. REALISASI DAN PRAKIRAAN LUAS TANAMAN PADI TERKENA BANJIR DI INDONESIA
MK 2015 & MH 2015/2016, MK 2014 & MH 2014/2015, DAN RERATA 5 MT**



Keterangan :

- Realisasi MK 2015 & MH 2015/2016 (April -- Januari) = 80.751 Ha (0,64% dari luas tanam 12.706.501 Ha)
- ----- = Prediksi Februari -- Maret
- Periode laporan 17 Februari 2016

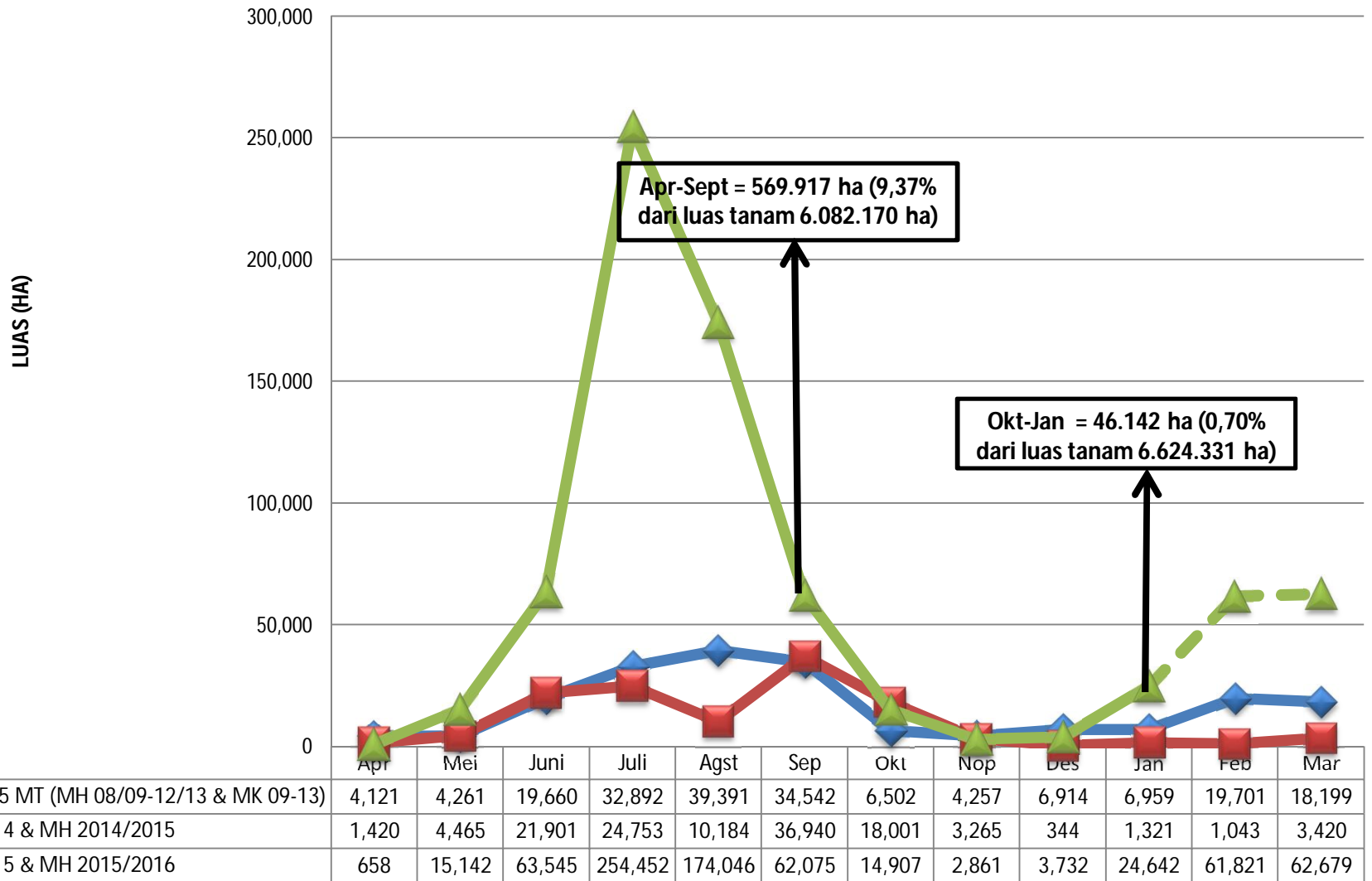
**GRAFIK 4. REALISASI DAN PRAKIRAAN LUAS TANAMAN PADI YANG PUSO AKIBAT BANJIR DI INDONESIA
MK 2015 & MH 2015/2016, MK 2014 & MH 2014/2015, DAN RERATA 5 MT**



Keterangan :

- Realisasi MK 2015 & MH 2014/2015 (April -- Januari) = 14.139 Ha (0,11% dari luas tanam 12.706.501 Ha)
- ----- = Prediksi Februari -- Maret
- Periode laporan 17 Februari 2016

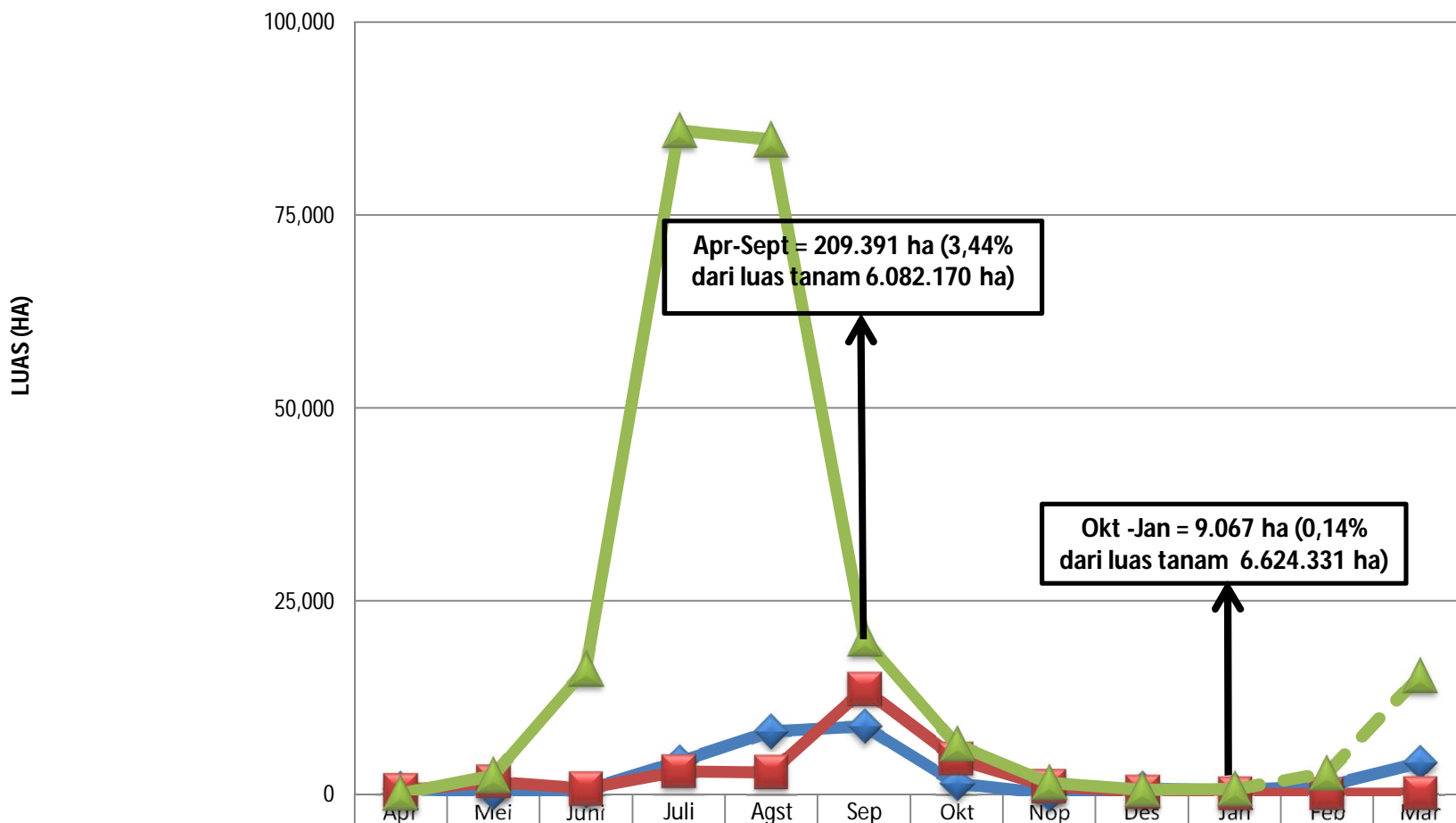
**GRAFIK 5. REALISASI DAN PRAKIRAAN LUAS TANAMAN PADI YANG TERKENA KEKERINGAN DI INDONESIA
MK 2015 & MH 2015/2016, MK 2014 & MH 2014/2015, DAN RERATA 5 MT**



Keterangan :

- Realisasi MK 2015 & MH 2015/2016 (April -- Januari) = 616.059 Ha (4,85% dari luas tanam 12.706.501 Ha)
- - - - - - = Prediksi Februari -- Maret
- Periode laporan 17 Februari 2016

**GRAFIK 6. REALISASI DAN PRAKIRAAN LUAS TANAMAN PADI YANG PUSO AKIBAT KEKERINGAN DI INDONESIA
MK 2015 & MH 2015/2016, MK 2014 & MH 2014/2015, DAN RERATA 5 MT**



	Apr	Mei	Juni	Juli	Agst	Sep	Okt	Nop	Des	Jan	Feb	Mar
◆ Rerata 5 MT (MH 08/09-12/13 & MK 09-13)	624	229	499	4,186	8,062	8,750	1,404	57	705	497	1,106	4,038
■ MK 2014 & MH 2014/2015	421	1,626	731	2,943	2,799	13,557	4,566	991	275	10	39	58
▲ MK 2015 & MH 2015/2016	64	2,370	16,178	85,927	84,774	20,078	6,385	1,474	574	634	2,808	15,354

Keterangan :

- Realisasi MK 2015 & MH 2015/2016 (April -- Januari) = 218.458 Ha (1,72% dari luas tanam 12.706.501 Ha)
- ----- = Prediksi Februari -- Maret
- Periode laporan 17 Februari 2016

Lanjutan Rasio Luas Serangan OPT terhadap Luas Tanam Pada Tanaman Padi

No	Provinsi	Tahun (Januari-Desember)																	
		2015							2014							Rerata 5 Tahun			
		Luas Tanam (ha)	Luas serangan (ha)		% OPT thdp Luas Tanam		Luas Pengendalian	Luas sembuh	% luas sembuh thp luas serangan	Luas Tanam (ha)	Luas serangan (ha)		% OPT thdp Luas Tanam		Luas Pengendalian	Luas Tanam (ha)	Luas serangan (ha)		% OPT thdp Luas Tanam
			T	P	T	P					T	P	T	P			T	P	
1	Aceh	464,450	25,733	9	5.54	0.00	27,264	17,076	66.36	439,533	3,124	-	0.71	-	1,677	396,054	24,441	62	6.17
2	Sumatera Utara	754,816	5,155	43	0.68	0.01	85,343	4,387	85.09	724,592	5,917	15	0.82	0.00	32,100	755,985	6,621	43	0.88
3	Sumatera Barat	503,174	3,102	42	0.62	0.01	13,053	794	25.60	498,853	2,682	107	0.54	0.02	12,457	471,818	2,371	108	0.50
4	Riau	99,049	2,105	1	2.12	0.00	962	1,077	51.17	116,430	1,426	4	1.22	0.00	9,760	143,520	2,067	12	1.44
5	Jambi	127,103	660	1	0.52	0.00	922	374	56.57	139,580	612	22	0.44	0.02	667	156,259	1,031	23	0.66
6	Sumatera Selatan	907,356	56,805	6,358	6.26	0.70	59,622	14,147	24.90	794,645	14,346	362	1.81	0.05	10,871	786,972	10,556	52	1.34
7	Bengkulu	119,446	3,142	-	2.63	-	10,402	431	13.72	132,852	3,166	-	2.38	-	7,170	140,992	2,290	21	1.62
8	Lampung	685,349	9,287	-	1.36	-	10,456	7,475	80.49	611,890	15,963	37	2.61	0.01	12,648	622,519	16,128	41	2.59
9	Kep. Bangka Belitung	16,968	449	-	2.65	-	487	202	45.04	12,336	1,419	10	11.50	0.08	1,268	9,357	1,240	0	13.25
10	Kep. Riau	246	-	-	-	-	-	-	-	218	-	-	-	-	-	362	-	-	-
11	DKI Jakarta	1,094	253	-	23.16	-	199	209	82.36	1,505	45	-	2.96	-	32	1,915	586	3	30.62
12	Jawa Barat	1,812,788	75,849	-	4.18	-	300,937	27,690	36.51	1,967,126	111,679	-	5.68	-	367,038	1,971,615	131,974	353	6.69
13	Jawa Tengah	1,864,605	59,696	41	3.20	0.00	323,817	37,106	62.16	1,804,697	117,645	1,014	6.52	0.06	438,753	1,784,982	112,423	1,858	6.30
14	DI Yogyakarta	151,264	4,770	-	3.15	-	16,017	3,933	82.46	154,019	5,344	9	3.47	0.01	16,827	152,855	10,021	526	6.56
15	Jawa Timur	2,105,149	37,914	70	1.80	0.00	106,001	19,212	50.67	2,029,115	57,838	132	2.85	0.01	56,349	1,973,058	102,166	7,300	5.18
16	Banten	384,311	5,024	46	1.31	0.01	2,254	2,006	39.93	368,237	12,717	284	3.45	0.08	4,015	384,150	19,499	267	5.08
17	Bali	134,847	3,735	-	2.77	-	8,690	1,509	40.40	134,409	3,285	1	2.44	0.00	3,225	149,450	6,481	42	4.34
18	Nusa Tenggara Barat	416,569	4,405	16	1.06	0.00	5,240	1,853	42.06	417,075	7,161	-	1.72	-	5,067	406,715	8,502	4	2.09
19	Nusa Tenggara Timur	261,194	5,710	0	2.19	0.00	4,684	5,501	96.34	241,015	4,974	70	2.06	0.03	944	208,593	8,998	38	4.31
20	Kalimantan Barat	460,308	3,455	14	0.75	0.00	4,613	2,928	84.75	451,589	2,370	-	0.52	-	2,451	444,153	5,065	48	1.14
21	Kalimantan Tengah	265,894	2,195	-	0.83	-	2,054	1,998	91.04	243,406	1,713	4	0.70	0.00	17,517	247,989	2,978	39	1.20
22	Kalimantan Selatan	540,364	1,350	-	0.25	-	7,368	1,195	88.57	493,198	3,708	1	0.75	0.00	1,807	493,693	991	3	0.20
23	Kalimantan Timur**	148,149	5,274	5	3.56	0.00	4,371	5,045	95.66	114,974	5,671	89	4.93	0.08	27,670	143,616	2,486	8	1.73
24	Sulawesi Utara	109,774	2,875	9	2.62	0.01	4,118	1,928	67.06	121,445	2,322	-	1.91	-	2,384	122,866	2,800	21	2.28
25	Sulawesi Tengah	211,856	8,302	28	3.92	0.01	9,302	1,977	23.81	212,541	5,901	-	2.78	-	4,199	220,443	9,922	78	4.50
26	Sulawesi Selatan	1,038,685	17,203	1	1.66	0.00	17,396	12,712	73.89	982,335	21,915	46	2.23	0.00	15,952	950,271	36,717	786	3.86
27	Sulawesi Tenggara	148,138	18,238	140	12.31	0.09	13,813	14,027	76.91	135,907	19,062	120	14.03	0.09	21,009	124,141	19,159	259	15.43
28	Gorontalo	57,223	1,984	38	3.47	0.07	2,091	1,425	71.82	62,276	2,041	-	3.28	-	1,571	53,958	1,744	1	3.23
29	Sulawesi Barat	94,430	3,470	4	3.67	0.00	998	880	25.35	84,669	7,115	5	8.40	0.01	4,287	82,175	9,634	28	11.72
30	Maluku	21,546	1,262	-	5.86	-	692	461	36.55	19,010	460	-	2.42	-	646	22,352	1,265	3	5.66
31	Maluku Utara	23,845	1,099	-	4.61	-	31	788	71.70	15,979	1,016	-	6.36	-	930	17,600	716	13	4.07
32	Papua Barat	7,063	1,081	3	15.31	0.04	2,624	-	-	6,271	1,088	16	17.34	0.26	2,487	13,518	968	1	7.16
33	Papua	44,527	1,547	-	3.47	-	1,168	-	-	37,754	1,278	78	3.38	0.21	2,328	28,527	1,248	53	4.38
	Jumlah	13,981,580	373,129	6,869	2.67	0.05	1,046,988	190,347	51.01	13,569,481	445,000	2,424	3.28	0.02	1,086,103	13,482,471	563,088	12,096	4.18